いざ 山城へ出かけよう！

◎山城へは2人以上で行くこと
◎家の人に行き先を話して出かけよう

おすすめの服装



- ☐ **上着（長袖）とズボン**
  服装は暑い時期でも長袖、長ズボンが必須。山中は蚊が多く、また枝や藪で擦り傷を作りやすいので、なるべく肌の露出は少ない方がベスト。冬は上着を重ね着して、着脱しながら体温調節しよう。
- ☐ **登山に適した靴・長ぐつ**
  登山をともなう山城なら、履き慣れたハイキングシューズやトレッキングシューズがマスト。中級以上の登山や悪天候の時は足首を覆うフットスパッツも活用しよう。
- ☐ **帽子**
- ☐ **リュックサック**
  両手が使えるリュックサックが必須。



山はキケンじゃ！しっかり準備するのじゃぞ！

準備する道具



- ☐ **平面図（縄張り図）**
  山城歩きで一番の手がかりになる平面図。様々な城本や中世城館の報告書などで探してみよう。山中の立て看板も要チェック。
- ☐ **飲み物と軽食**
  登山は汗をかくので飲料水が必須。
- ☐ **雨具**
  山に悪天候はつきもの。手がふさがらないカッパの方が安全。天気予報が悪い時は中止しよう。
- ☐ **タオル・着替え**
- ☐ **軍手**
  山城では草木をかき分けたり、山道で岩や木につかまることも多い。手を傷つけない為にも持っていると便利。
- ☐ **虫除けスプレー**
- ☐ **熊除けの鈴**
  熊や野生動物との遭遇を避けるために、鈴をバックなどに付けて歩こう。ラジオでも効果あり。
- ☐ **救急薬**
  いざという時のために、ばんそうこうや湿布など。
- ☐ **筆記用具・メモ帳**
  気づいたことや写真の位置をメモするため。図面に書き込みながら歩くと、城への理解が深まる。

※ その他、便利グッズ
スマートフォン・方位磁石・ライト など

お問い合わせ
金沢市埋蔵文化財センター
TEL.076-269-2451 FAX.076-269-2452
〒920-0374 石川県金沢市上安原南60
maibun@city.kanazawa.lg.jp

作成：山城マイスター・金沢市埋蔵文化財センター
協力：金沢大学人文学類考古学研究室、金沢大学資料館、金沢学院大学文学部文学科歴史学・考古学専攻

令和7年12月



豊臣秀吉



織田信長



佐々成政



前田利家

山城ガイドブック

YAMAJIRO GUIDE BOOK

増補第二版



顕如



上杉謙信

山城マイスター
金沢市埋蔵文化財センター

城画：香川 元太郎（監修：千田 嘉博）　人物画：宮下 英樹

山城って何？

山に築かれた城のことを『山城』と呼ぶ。

なぜ山に築いたか…

守りやすく、攻められにくい地形 だからだ。

山城を知るためには、
その構造・特徴を学ぶことが必要だ…。
実際に山城を見た時に分かりやすくなるぞ。
山城の基本知識について説明していこう！



様々な工夫によって
防御を高めているぞ！

これが山城の構造だ！





堀や守るための工夫がたくさんだ！
自分が攻める側、守る側だと
思って見ると分かりやすいぞ！

画：前 大二郎

➡ 詳しくはP4、5でさらに解説しているぞ！

山城の移り変わり

〔 室町・安土桃山時代 〕

戦国山城

戦いの世の中では、防御力が高い城が好まれ、防御施設も多様化していく。

これから説明するものは、この戦国山城にあたるぞ！





山城攻めの
うまいわしは軍神と
呼ばれていたぞ！

〔 安土桃山・江戸時代 〕

近世城郭

山の上ではなく、平地に築かれるようになる。石垣の技術が発達したことによって、平地でも防御力の高い城が築かれる。そして、権力の象徴として、天守が築かれるようになる。石川県では、金沢城が代表的な近世城郭であるぞ！



我ら「金澤センゴク武将隊」が山城を説明するぞ！







紹介した山城を実際に行って学び、そしてキーワードをGETせよ！
豪華な景品も当てるのじゃ！

山城の構造と各部分の説明

山城には、防御のための
様々な工夫がされているぞ!

竪堀

斜面と同じ方向に堀り、
敵の横移動を防ぐ



➡ 竪田城(P6)竪堀を確認できるかな?

主郭・曲輪

平たく工事して屋敷を建てた!
主郭(最も大切な曲輪)には、
城主や家臣たちの屋敷が
築かれている

➡ 主郭などの曲輪を制覇し、
絶景を見よ!

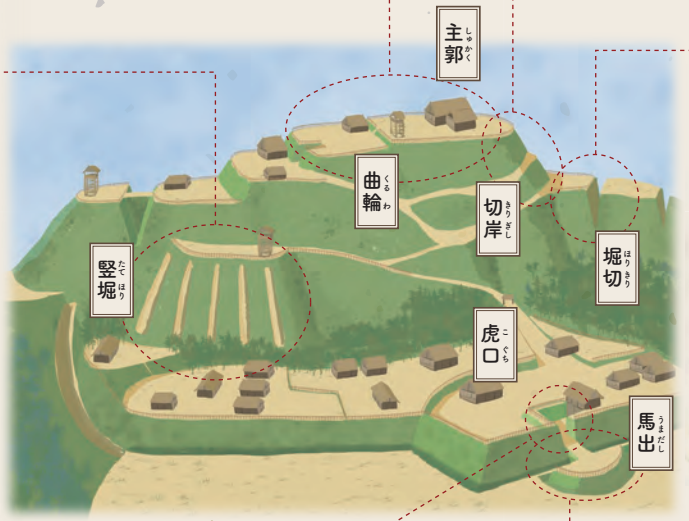

切岸

斜面を削ることで
急坂をつくり
敵の侵入を防ぐ



➡ 七尾城(P7)では石垣で補強!

◎松根城の攻防・
攻める前田軍



画:宮下 英樹

堀切

尾根を人工的に断ち切って
敵の侵入を防ぐ

➡ 松根城(P8)の堀切攻防を想像せよ!



画:宮下 英樹

◎松根城の攻防・守る佐々軍

普段は木の橋をかけることがあるが、
敵が来ると外す。

虎口

城の出入口でも敵を迎え討つ!

➡ 切山城(P8)攻めて攻略する
つもりで登ってみては!?

◎切山城の攻防・
攻める佐々軍



画:宮下 英樹

馬出

出入口(虎口)の
前にある戦略的
攻撃施設

➡ 松根城(P8)
行って馬出の攻防を感じよ!

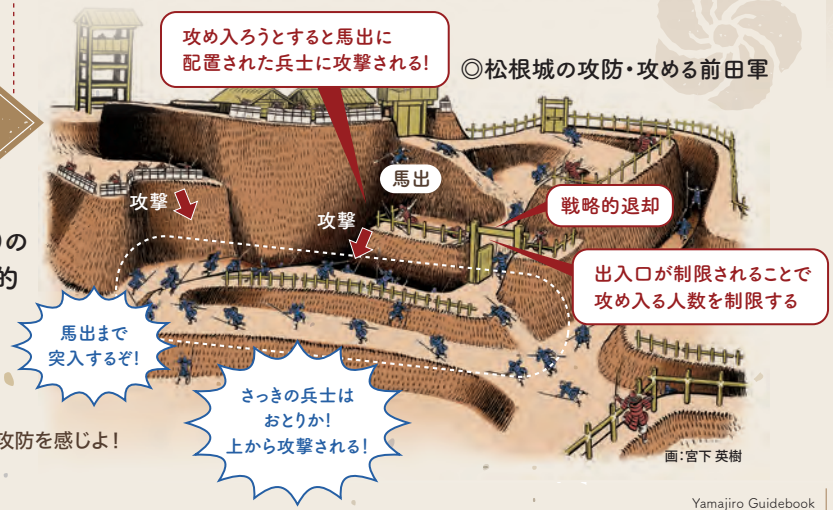

◎松根城の攻防・攻める前田軍

画:宮下 英樹

加賀の山城

堅田城跡（かただじょうあと）

金沢市史跡

▼位置・城情報はこちら▼
駐車位置 | 城情報

堅田城ってどのようなお城？



最初にこの城を築城したと伝わるのは、
この「木曽義仲」じゃ！



木曽義仲（きそよしなか）

画：中村 真子

見どころは…

1. 城郭の西側に畝状空堀群（うねじょうからぼりぐん）がある！
   ※畝状空堀群…連続した堅堀と土塁
2. 主郭からの景色で金沢の交通の要所であったことを確認！
3. 切岸・虎口・堀切のカタチを確認しやすい！ … の3つじゃ！

北側は尾根沿いのため
大きな堀切が
いくつも確認できるぞ！

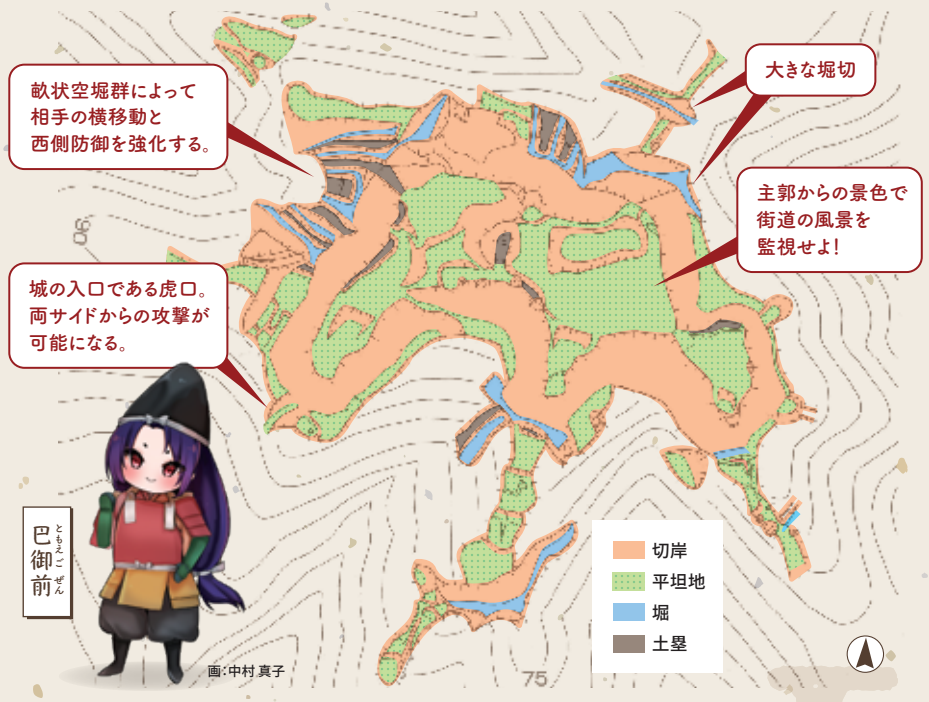

巴御前（ともえごぜん）

画：中村 真子

➡ 城内には遊歩道が整備され比較的歩きやすいぞ！

富樫と一向一揆舞台の城

高尾城跡（たかおじょうあと）

未指定

▼位置・城情報はこちら▼
駐車位置 | 城情報

高尾城の魅力は？





富樫政親（とがしまさちか）

画：TopeconHeroesダーヤマ

加賀国守護大名「富樫政親」が高尾城について説明しますぞ！

見どころは…

1. 富樫氏の居城で、見晴らし台からの眺めが良いぞ！
2. 城周りには大規模な堀切があるぞ！
   東外堀切は幅約15m、長さ約50m、深さ約8mもあるぞ！

わしは後に加賀一向一揆を率いた本願寺の「顕如」じゃ！

3. 高尾城は加賀一向一揆によって滅ぼされた城じゃ！
   「百姓ノ持タル国」始まりの城とも言えるぞ！
   … は以上の3つじゃ！



顕如



➡ コジョウ地区は民有地であり、また未整備のため、立ち入りはできないぞ！

能登の山城

七尾城跡（ななおじょうあと）

国史跡

▼位置・城情報はこちら▼

駐車位置　城情報

七尾城史資料館

七尾城ってどのようなお城？

七尾城については天正5年（1577）に
入城した「上杉謙信」が説明しよう。

見どころは…

1. 大規模な石垣が残っている
2. 多くの曲輪がある
3. 主郭からの絶景　… の3つじゃ！

3の絶景は、わしも感動したものだ。
再現CGによって解説じゃ！



主郭外枡形虎口、九尺石、
野面積み五段石垣も
実際に行って見てみては？



CG画（七尾市教育委員会提供）

➡ 大規模城郭がゆえ、登るのは大変。CG動画でイメージを持ってから登るとよいぞ！

霊場の山城

石動山城跡（せきどうさんじょうあと）

国史跡

▼位置・城情報はこちら▼

駐車位置　城情報

ここってお寺じゃないんですか？

七尾城攻めのためにこの城を利用した
「上杉謙信」が説明しよう！

見どころは…

1. 城郭と寺院の伽藍（がらん）が共存している！
   当初宗教施設として開山されたが、勢力争いの中で
   城としても利用されるようになったためじゃ
2. 城郭遺構の他、石動山信仰を伝える
   「大宮坊・門」が復元されているぞ！
   特に大きな堀切、竪堀、主郭、曲輪など
   … の2つじゃ！



石動山の由来となった
動字石（どうじせき）が祀られているぞ！



石動山合戦イラスト（香川志織氏提供）
画：香川元太郎（監修：佐伯哲也）

➡ 石動山には能登で最も広いブナ林が広がっている。
森林浴をしながら登るとよいぞ！

松根城跡・切山城跡

国史跡

～ 北陸の天王山 ー 佐々と前田の戦い ～

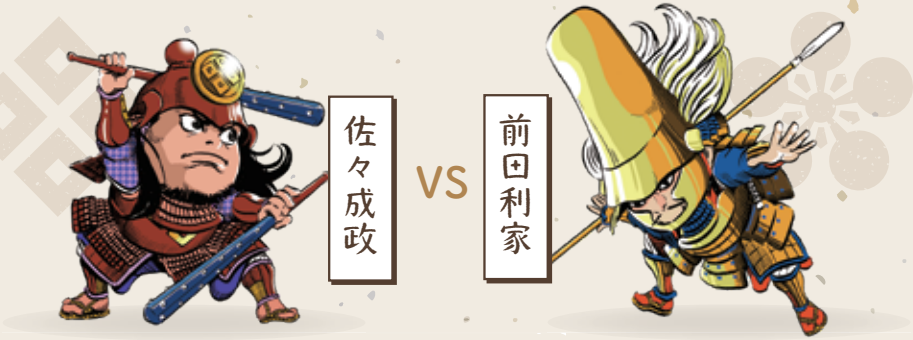

佐々成政 vs 前田利家

天正12年（1584）、天下統一を目指す羽柴（後の豊臣）秀吉と、それをよく思わない織田信雄・徳川家康との間で戦いが起きた。

この小牧・長久手の戦いは北陸にも影響を及ぼした。

越中（富山県）の佐々成政が織田・徳川側に寝返り、秀吉側の前田利家を攻撃したのだ。

しかし、末森城の戦いの後に苦戦した成政は、天正13年（1585）に秀吉が率いる大遠征軍が越中に入ると、降伏し戦いは終わった。

松根城・切山城のその後

成政の降伏後、松根・切山城などの国境に築城された山城は必要とされなくなり、破城（城を壊して使えなくすること）された。

現在では価値が認められ「加越国境城跡群及び道」として、両城を結ぶ小原越とともに国の史跡に指定されている。

松根城

位置情報はこちら▼

駐車位置



◎松根城跡馬出の攻防・攻める前田軍

画：宮下 英樹



立体図

切山城



◎切山城先の小原越攻防・守る前田軍



画：宮下 英樹

切山城跡先の小原越
（中央は春風亭昇太顧問）

位置情報はこちら▼

駐車位置

切山城進入口

佐々成政の城『松根城』

城情報　動画

松根城は佐々軍の最前線の城だ。
この城は前田軍の切山城へとつながる小原越ににらみを利かせていた。
馬出や内枡形虎口、曲輪間の土橋による連結などこの時代の最新の軍事施設を見ることができる。
さらに城の北端・西端には、前田軍の攻撃に備えた大きな堀切が設けられ、鉄壁の守りとなっている。

画：香川 元太郎（監修：千田 嘉博）





佐々成政

佐々軍の山城の特徴は、前田軍の山城よりも大きく、
大土木工事をして築城していることじゃ。
前田軍からの攻撃に対抗するため、
どの城も加賀側に大きな堀切をつくっているのだ。

前田利家の城『切山城』

城情報　動画

切山城は前田軍の最前線の城だ。
この城も松根城と同様に小原越を封鎖していたようだ。
前田軍の山城は、元々あった城を再利用したものが多く、単純なつくりの城がほとんどだが、この切山城は馬出や外枡形虎口、横堀など高い防御力をもっている。

画：香川 元太郎（監修：千田 嘉博）





前田利家

前田軍の城は小規模なものが多いのじゃ。
秀吉様から、援軍が来るまでは、
金沢城と城下町だけを守っておれと命じられたからな。
その中でも切山城は最新鋭の軍事施設を用いたぞ。

百万石の立役者

末森城跡（すえもりじょうあと）

石川県史跡

▼位置・城情報はこちら▼
駐車位置 | 城情報

百万石の礎（いしずえ）ってどういうこと？



末森合戦に勝利した「前田利家」が末森城を説明しよう。

見どころは…

1. **加賀百万石の礎となった「末森合戦」の舞台**
   この後、加賀と能登に加えて越中を与えられたことで、後の百万石につながったのだ
2. **主郭を守る馬出と複数の竪堀**
   曲輪「ニノマル」は、主郭「ホンマル」に対する馬出で、周囲には竪堀を配置して守りを固めている
3. **幅3m、延長21mの土塁を持つ曲輪**
   この曲輪は「ササラキド」と呼ばれ、ホンマルに向かう虎口のひとつとされている　… の3つじゃ！

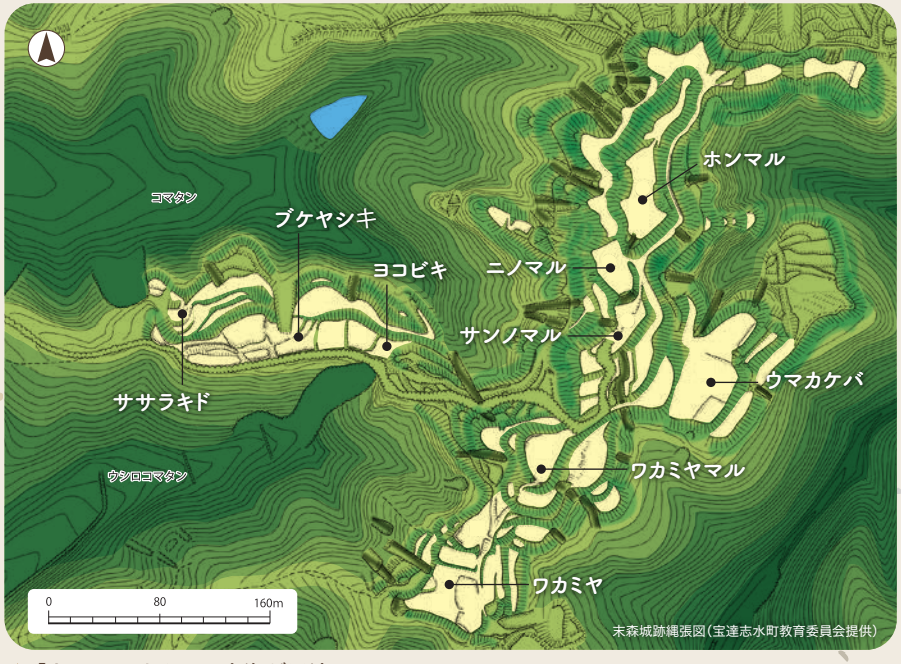

末森城跡縄張図（宝達志水町教育委員会提供）

➡「ホンマル」からは日本海が見渡せ、末森合戦に参加した前田慶次の気分が味わえるぞ！

「末森城跡縄張図」
『石川県羽咋郡宝達志水町末森城等城館跡群発掘調査報告書』(2007)より

石川・富山の県境の城

一乗寺城跡（いちじょうじじょうあと）

小矢部市史跡

▼位置・城情報はこちら▼
駐車位置 | 城情報

一乗寺城ってどんな特徴があるの？



越中・加賀の国境の戦いで活躍した「佐々成政」が一乗寺城を説明しよう。

見どころは…

1. **石川・富山の国境にある要所『田近越』という国境を攻めてくる相手を防御するつもりで見よ！**
2. **はっきりと残る曲輪・堀切の跡**
   … の2つじゃ！

東西の出入口の守りは最強じゃ！

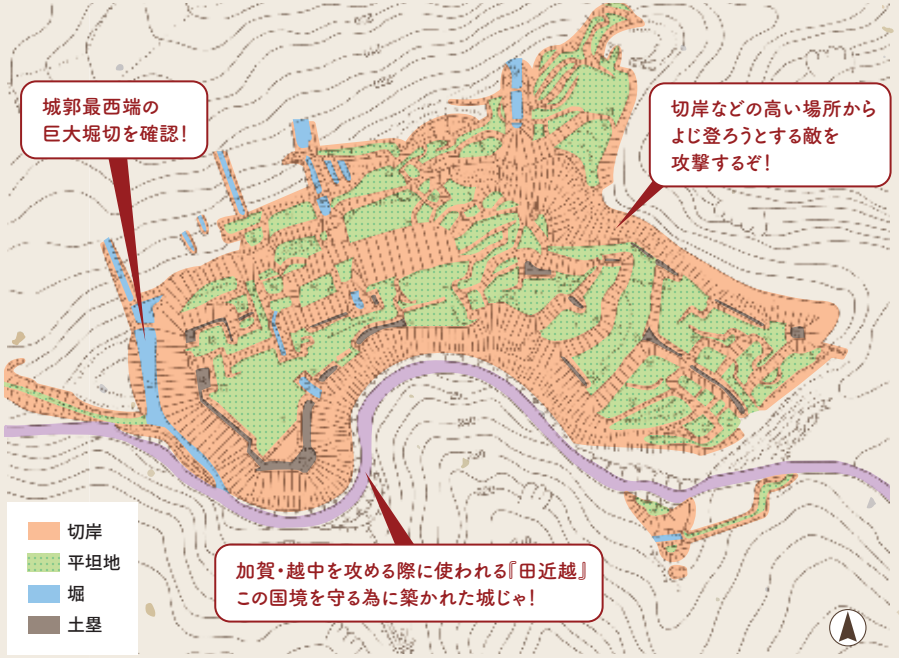

➡林道に沿って登城を目指せ！場所は分かりにくいので注意だ！

『富山県中世城館遺跡調査報告書』所収図を一部改変

越中の山城

増山城跡

国史跡

▼位置・城情報はこちら▼

駐車位置 | 城情報

増山城は「山城の教科書」？



一ノ丸からの景色は絶景じゃ！

増山城を三度攻めた「上杉謙信」が増山城を説明しよう。

見どころは…

1. 越中三大山城と言われるほど北陸屈指の**複雑な縄張（城の設計）**をもち、山城特有の施設を備えている！
2. 城主が**目まぐるしく変わり**、その都度城の改築が図られた！
3. **堀切**と**竪掘**がダイナミック！ … の3つじゃ！

増山城跡復元イラスト



➡ 登城前に「増山陣屋」に寄っていこう！お助けアイテムについて情報GETだ！

一向一揆の城

井波城跡

南砺市史跡

▼位置・城情報はこちら▼

駐車位置 | 城情報

一向一揆の城？井波城って？



井波八幡宮の東側にある「臼浪井戸」も必見！

北陸における一向一揆を指導した「本願寺11世　顕如」が井波城を説明する。

見どころは…

1. 井波瑞泉寺を中心とした**一向一揆衆のための城**。今でも残る**土塁**と**水堀**は迫力満点！
2. 南側から西側にかけての**高さ5m程の非常に大きな土塁**を確認！ … の2つじゃ！

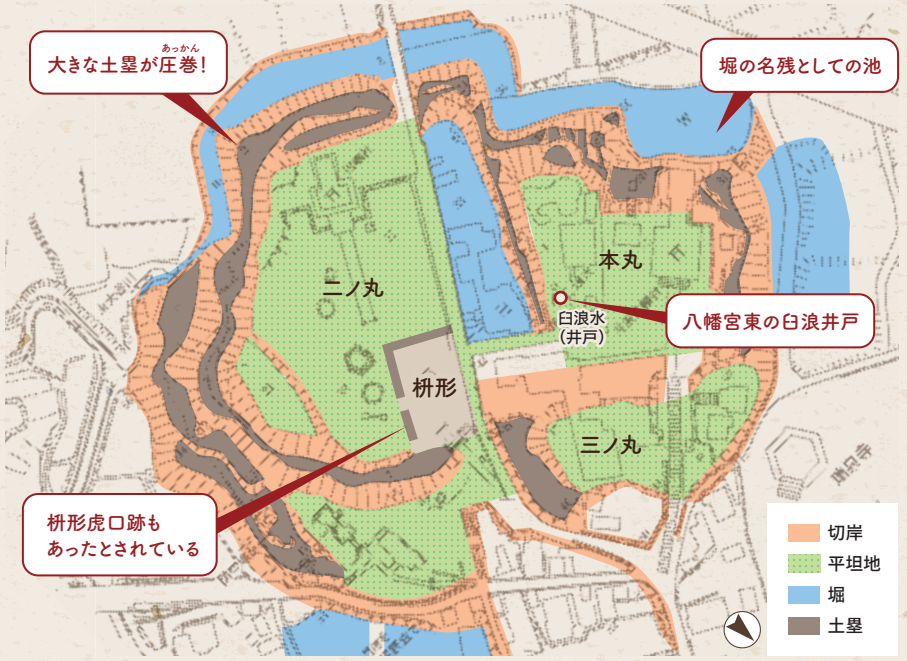

➡ 今の井波八幡宮が主郭の跡だ！

『富山県中世城館遺跡調査報告書』所収図を南砺市文化・世界遺産課提供図を元に一部改変

一向一揆
終焉の城

鳥越城跡（とりごえじょうあと）

国史跡

▼位置・城情報はこちら▼
駐車位置 | 城情報

鳥越城ってどんなお城？



画：中村 莉子

本丸からの
眺めは美しいぞ

織田軍と最後まで戦った私たち「百姓」が
鳥越城について説明しますぞ！

見どころは…

1. **石垣づくりの外桝形虎口は、一向一揆軍の堀を埋めてつくられたのじゃ！**
2. **前二ノ丸には、石室状土坑があるぞ！食料貯蔵や物置として利用されていたぞ！**
3. **各曲輪に建物が建ち、中国陶磁器や鉄砲玉、金板などの遺物が出土！** … の3つじゃ！

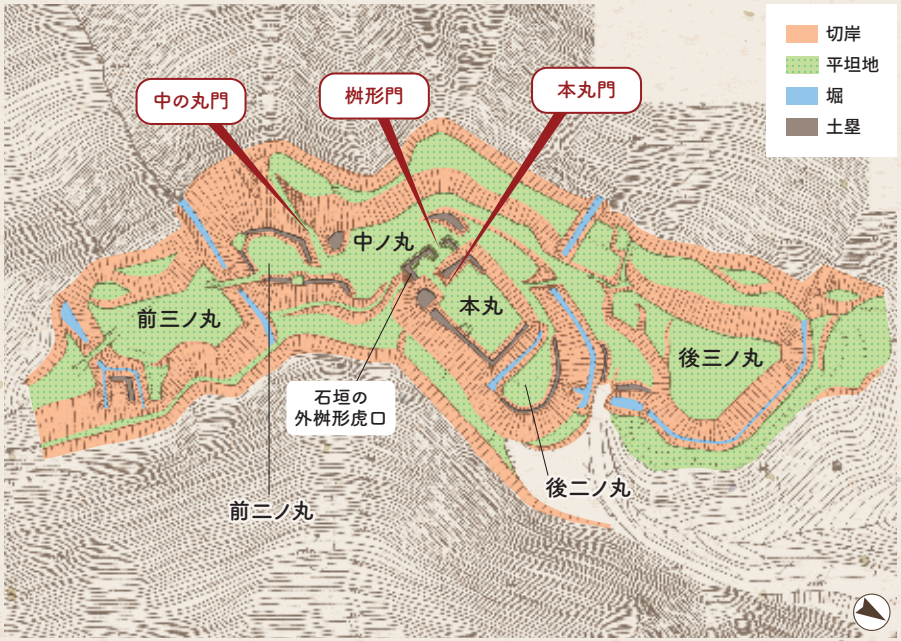

➡ 復元された3つの門をくぐって、
織田軍と一向一揆との戦いを体感しよう！

『石川県中世城館跡調査報告書Ⅲ（加賀Ⅱ）』
所収図を一部改変

一向一揆
もうひとつの居城

二曲城跡（ふとげじょうあと）

国史跡

▼位置・城情報はこちら▼
駐車位置 | 城情報

二曲城はもうひとつの居城？



鳥越城の
大日川対岸にあり、
防御力は抜群だぞ！

北陸における一向一揆を指導した
「本願寺11世　顕如」が二曲城を説明する。
二曲城は、地元の豪族二曲氏、白山麓本願寺門徒の
リーダー鈴木氏の居城といわれているのである。

見どころは…

1. **二ノ丸の内枡形虎口、主郭へと連なる段々の曲輪を攻める側となって確認するのじゃ！**
2. **山すそには、城主の館とされている「殿様屋敷跡」がある。** … の2つじゃ！

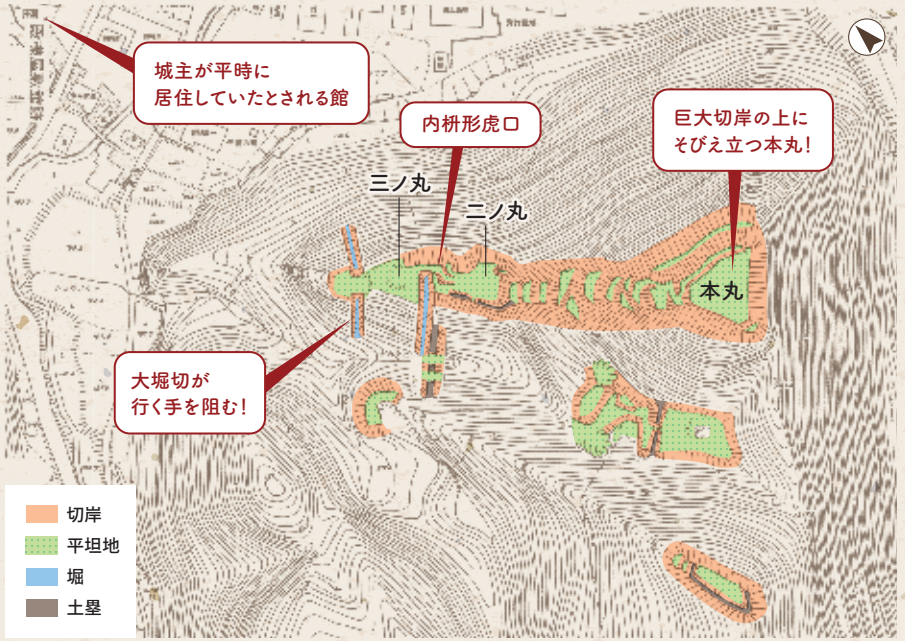

➡ 本丸跡から鳥越城跡が見えるぞ。
どんな風に連絡を取り合っていたのか想像してみよう！

『石川県中世城館跡調査報告書Ⅲ（加賀Ⅱ）』
所収図を一部改変

南加賀の守りの要

大聖寺城跡

国史跡

▼位置・城情報はこちら▼

駐車位置 | 城情報

「江戸時代と同じ景色」ってどういうこと？



画：TopeconHeroesダーヤマ

豊臣秀吉の家来として大聖寺城を与えられた「溝口秀勝」が説明しよう。

見どころは…

1. **江戸時代に描かれた絵図通りの地形や道が残っているぞ！**
   元和元年（1615年、江戸時代）に一つの国に城を一つとする「一国一城令」によって、一般人の立ち入りが禁止された
2. **櫓台や虎口に石材を多用した本丸**
3. **標高が低く登りやすい！**
   ※石川県では少数派…!?

… の3つじゃ！

2025年に国史跡に！
江戸時代の絵図を
片手に登城して
みては…？



➡ 上級者は、本丸や対面所だけではなく、戸次丸や鐘が丸を巡る完全制覇コースに挑戦！

加賀と越中を結ぶ道

小原越

国史跡

▼位置・道情報はこちら▼

駐車位置 | 小原越

小原越 … 城によって封鎖された道

小原越の道筋にあった城

堅田城・御屋敷城・梨木城・切山城・松根城 など



どうして、小原越が封鎖される必要があったの？



小原越は、加賀国（今の石川県南部）と越中国（今の富山県）を結ぶ街道の一つで、両国への進入を防ぐ目的があったからじゃ！

また、倶利伽羅峠を通る北陸道よりも短い距離で越中国と加賀国を結んでいたので、戦の時には非常に重要なルートだったのだ。



他にはどんな道があったの？



小原越のある金沢市森本地区には田近越、同じく医王山地区には二俣越があり、それぞれ今の小矢部市と南砺市へ通じているぞ！また、これらの街道は交通が盛んな重要流通ルートであり、多くの城が築かれたのじゃ！

山城 YAMAJIO MAP マップ

- 前田利家の本城
- 前田軍の城
- 佐々成政の本城
- 佐々軍の城
- その他の城

山城めぐりに行く際の役立つ情報をまとめたぞ！

このページの見方
- お城の名前・該当ページ
- 登城難易度（★が多いほど難易度が高い）
- トイレの有無
- 駐車スペースの有無

末森城跡 P.14
- 登城難易度：★★
- トイレ：あり
- 駐車場：末森城駐車場

一乗寺城跡 P.15
- 登城難易度：★★
- トイレ：なし
- 駐車場：登城口にスペースあり

松根城跡 P.12
- 登城難易度：★★
- トイレ：あり
- 駐車場：トイレ前にスペースあり

堅田城跡 P.06
- 登城難易度：★★★
- トイレ：なし
- 駐車場：登城口にスペースあり

高尾城跡 P.07
- 登城難易度：★★★
- トイレ：なし
- 駐車場：登城口にあり

大聖寺城跡 P.20
- 登城難易度：★★
- トイレ：あり
- 駐車場：登城口にあり

七尾城跡 P.08
- 登城難易度：登山口駐車場から ★★★ / 本丸駐車場から ★★
- トイレ：あり
- 駐車場：登山口駐車場・本丸駐車場

石動山城跡 P.09
- 登城難易度：★★★
- トイレ：あり
- 駐車場：石動山資料館駐車場

増山城跡 P.16
- 登城難易度：★★★
- トイレ：あり
- 駐車場：増山陣屋

井波城跡 P.17
- 登城難易度：★
- トイレ：なし
- 駐車場：大門川河川公園駐車場

鳥越城跡 P.18
- 登城難易度：★★
- トイレ：あり
- 駐車場：スペースあり

二曲城跡 P.19
- 登城難易度：★★
- トイレ：あり
- 駐車場：鳥越一向一揆歴史館

切山城跡 P.13
- 登城難易度：★★
- トイレ：なし
- 駐車場：登城口案内板の前にスペースあり

Keyword Rally 山城めぐり キーワードラリー

君はいくつ制覇できるかな？

各城跡の説明板の裏など、どこかに**キーワード**があるので探してみよう！そのキーワードを下の各城跡のところに記すのじゃ。登城難易度の★を合計して、**★3つ以上集まったら応募可能だ。**詳しくは埋蔵文化財センターのホームページで確認しよう。皆の挑戦を待っておるぞ！

- 堅田城跡
- 高尾城跡
- 七尾城跡
- 石動山城跡
- 松根城跡
- 切山城跡
- 末森城跡
- 一乗寺城跡
- 増山城跡
- 井波城跡
- 鳥越城跡
- 二曲城跡
- 大聖寺城跡

城制覇記念品申込先

金沢市埋蔵文化財センター

※詳しい連絡先は裏を見よう！