

平成19年度

金沢市埋蔵文化財調査年報

平成20年3月
(2008年)

金 沢 市
(金沢市埋蔵文化財センター)

例 言

- 1 . 本書は、金沢市都市政策局歴史遺産保存部文化財保護課および金沢市埋蔵文化財センターが平成 19 年度に行った埋蔵文化財保護行政の概要、成果および結果を公表することを目的として刊行するものである。
- 2 . 本書は、平成 19 年度に実施した埋蔵文化財の発掘調査、分布調査、および教育・普及・啓発活動に関することを中心に編集したものである。
- 3 . 本書に掲載した埋蔵文化財の遺構・遺物等の写真は、それぞれの担当者が撮影した。
- 4 . 本書に掲載したデータ等は平成 20 年 1 月 31 日を以て最終日とした。

目 次

1 . 埋蔵文化財発掘調査事業	1
2 . 埋蔵文化財分布調査事業	1 2
3 . 教育・普及・啓発活動事業	1 9
4 . 組織.....	2 4

1. 埋蔵文化財発掘調査事業

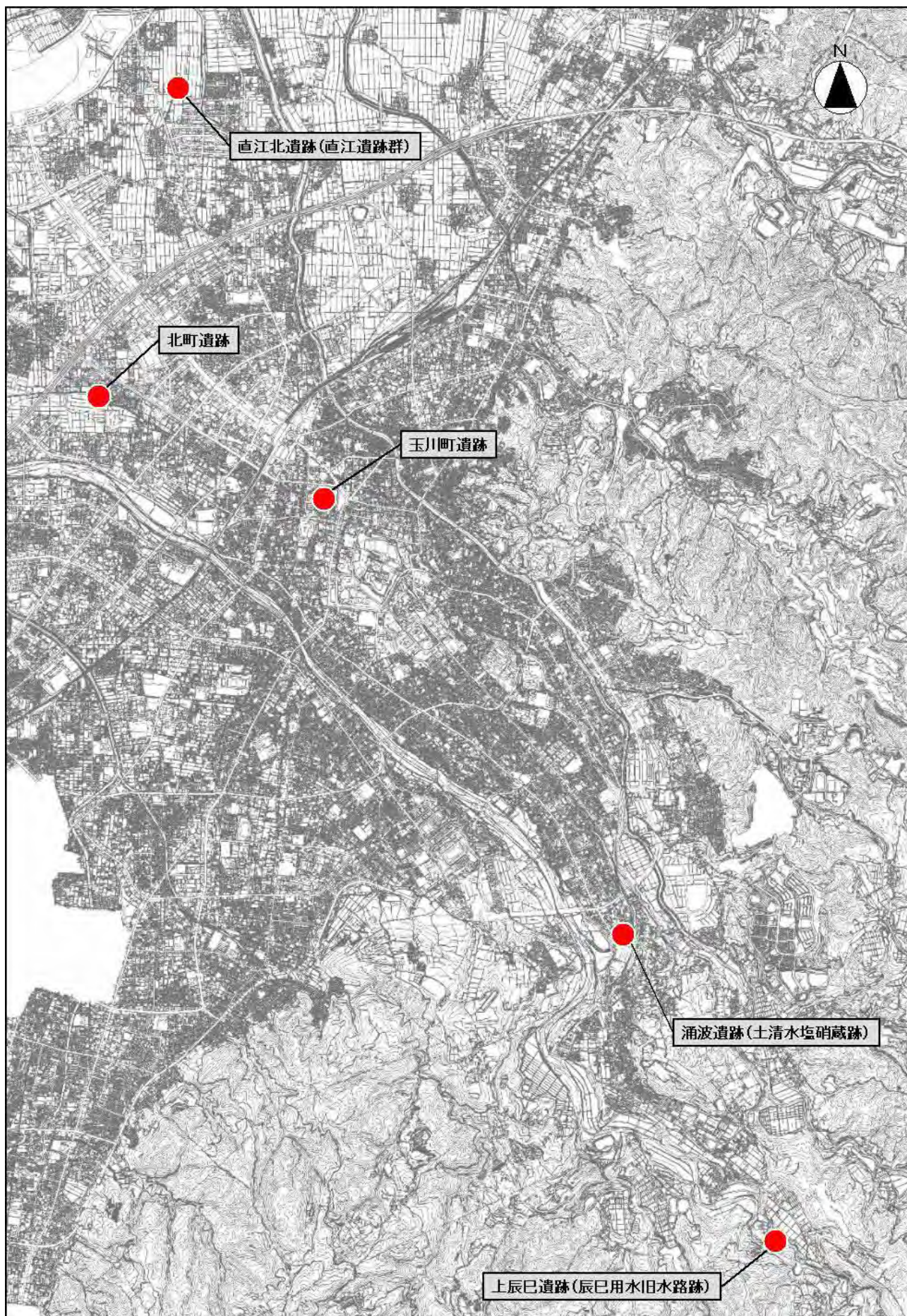
(1) 平成18年度金沢市埋蔵文化財発掘調査一覧(平成18年度金沢市文化財調査年報未掲載分)

	調査地	調査面積	調査原因	調査期間	立地	経費(千円)	出土遺物数	時代	主な遺構	主な遺物
1	玉川町遺跡									
	金沢市玉川町地内	120㎡	用地転売(民間)	20070129 ~ 20070221	沖積平野	1,035	2箱	弥生末~ 古墳初頭 近世	溝 土坑	土師器 近世陶磁器

(2) 平成19年度金沢市埋蔵文化財発掘調査一覧

	調査地	調査面積	調査原因	調査期間	立地	経費(千円)	出土遺物数	時代	主な遺構	主な遺物
2	北町遺跡									
	金沢市北町地内	500㎡	宅地造成(民間)	20070510 ~ 20070531	沖積平野	2,752	22箱	弥生 古墳	井戸 柱穴 溝	弥生土器 土師器 管玉未製品、勾玉
3	直江北遺跡【直江遺跡群】									
	金沢市直江町地内	9,500㎡	区画整理(民間)	20070712 ~ 20071206	沖積地	48,560	100箱	縄文・弥生 古墳・古代 中世	区画溝 井戸 建物跡	土器・須恵器 陶磁器・木製品 石製品
4	上辰巳遺跡(辰巳用水旧水路跡)									
	金沢市上辰巳町地内	10㎡	学術調査(公共)	20070801 ~ 20070821	山林	2,267	1箱	近世	水路跡	近世陶磁器
5	涌波遺跡(土清水塩硝蔵跡)									
	金沢市涌波町地内	60㎡	学術調査(公共)	20070910 ~ 20071005	河岸段丘	1,200	40箱	近世	堀 土蔵跡	近世赤瓦 陶磁器

(3) 埋藏文化財発掘調査位置



1. 玉川町遺跡

たまがわちょう

(遺跡番号 新発見のため番号なし)

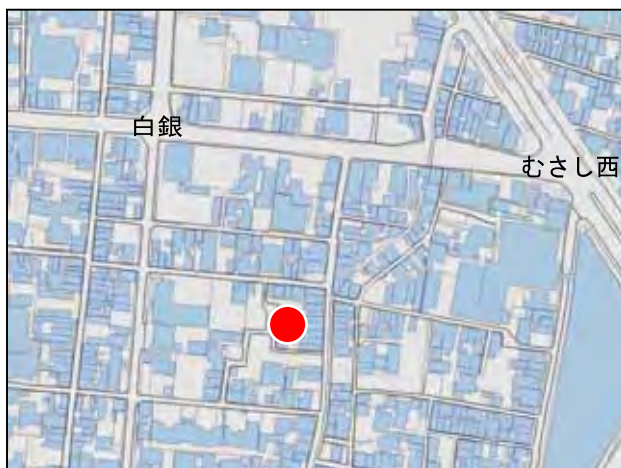
所在地：金沢市玉川町地内

調査面積：120 m²

種別：集落

主な時代：弥生時代末～古墳時代

担当：新出敬子



遺跡の概要

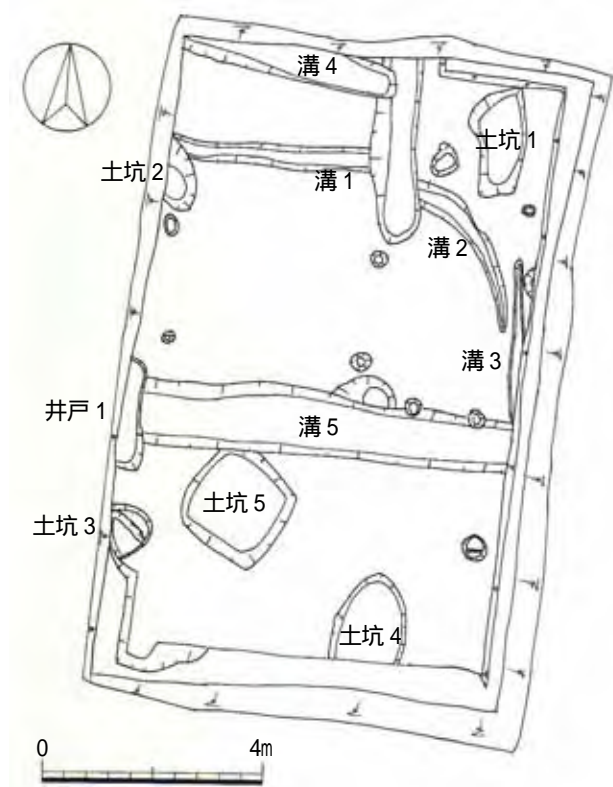
玉川町遺跡は市街地中心部の玉川町にあり、犀川と浅野川に挟まれた微高地上に位置する。

発掘調査は民間の用地転売に先立ち行ったもので、現地調査に要した期間は平成 19 年 1 月 29 日～同年 2 月 21 日である。調査の結果、弥生時代末～古墳時代前期と近世・近代の遺構が確認された。

遺跡の地形は調査区南西端（下図の土坑 5 より南西側）の地山が 15 cm 程度高くなっており、それ以外の低い場所に弥生時代末～古墳時代前期の土器を含む包含層が堆積していた。

主な遺構は、溝が 5 条、土坑が 5 基、井戸 1 基、および建物の柱穴と思われる小穴を検出している。この内、弥生時代末～古墳時代前期の遺構と考えられるのは、下図の溝 1・溝 2（同一の溝か）、土坑 2・3・5 で、近世の遺構と考えられるのは、溝 4・溝 5、土坑 1・土坑 4 である。井戸 1 は近代のものである。

本遺跡周辺は近世城下町の中心部に当たり、近世の開発行為を多く受けている地域ではあるが、弥生時代末～古墳時代前期の遺構が確認できた貴重な遺跡といえよう。



遺構平面図



遺構全体写真（南から撮影）

2. ^{きたまち}北町遺跡

遺跡番号 市 150J 県 6514

所在地：金沢市北町地内

調査面積：500 m²

種 別：集落

主な時代：弥生時代・古墳時代

担 当：庄田知充



遺跡の立地環境

北町遺跡は、金沢平野の北部、犀川と浅野川の下流域に形成された沖積平野の一角に位置している。周辺は、地形が平坦で湿潤な粘土質の土壌を呈した耕作に適した環境といえ、石川県内でも有数の遺跡集中地域として知られている。

本遺跡周辺に分布する遺跡の時代は、縄文時代から平安時代に及ぶ。弥生時代後期から古墳時代前期にかけては、出雲じいさま遺跡、桜田・示野中遺跡、藤江B遺跡など周辺の複数の遺跡から石製装飾品の製作（玉作り）道具や未製品などが出土していることから、一帯は玉製品の一大生産地であったことがうかがわれる。また、隣接する薬師堂遺跡では、この時期の大規模な墓域が発見されている。

今回の発掘調査では、弥生時代終末期から古墳時代はじめにかけての遺構と遺物を確認した。

調査の概要


調査区の北西から南東に縦断する形で幅 2～3m、深さ 50～80 cm の 2 本の溝を検出し、覆土からは、弥生時代終末期から古墳時代はじめにかけての大量の土器が出土した。また、石製装飾品の原石である緑色凝灰岩の破片や、緑色凝灰岩を用いた管玉の未製品が出土したことから、この溝付近には石製装飾品を加工するムラ（玉作り集落）があったことが想定される。また、ヒスイ輝石製と推測される勾玉の完成品も出土しており、土器の量の多さからもこの地域の拠点的な集落のひとつであった可能性がある。調査区の東側の平坦地からは、掘立柱建物と考えられる柱穴が検出されている。また、調査区北端部では、深さ 1.4 m の井戸を検出した。井戸掘り方のほぼ中心には、丸木をくりぬいてつくった断面楕円形の井戸枠が、垂直に 2 段に積まれていた。上段の井戸枠は上部が破損していたが、下段の井戸枠はほぼ完全な形で残っており、長径 54 cm、短径 32 cm、厚さ 2 cm、高さ 55 cm を測り、外側面の両端に取っ手状の突起が残っていたため、桶状の容器の底を取り去って再利用したものと考えられる。井戸の埋土からは遺存状態の良い 3 個体以上の弥生土器の甕が出土した。井戸を埋める際の祭祀として一緒に納めたと考えられる。

調査区北東部と南西部では、浅い皿状の土坑が見つかった。そのうち南西部から見つかった深さ 30 cm の土坑は、直径 5m のほぼ円形をしていた。土坑底面において、明確な柱穴は確認されず、土坑の性格は明らかでないが、覆土から弥生時代終末期から古墳時代初めの土器の破片が出土している。

本遺跡は、縄文時代の周知の埋蔵文化財包蔵地として知られていたが、今回の調査では縄文時代の遺構や遺物は検出されず、弥生時代終末期から古墳時代初めにかけての玉作り集落が分布していることが新たに明らかになった。周辺には、弥生時代後期から古墳時代前期にかけての拠点的な集落や玉作り集落が多く分布しており、本遺跡はその一角を占めると推定される。



北町遺跡調査区全景



掘立柱建物跡



弥生時代の溝、土器出土状況




弥生時代の井戸枠



弥生時代の溝、出土高坏脚部



弥生時代の井戸枠（2段に積まれている）



弥生時代の浅い土坑（穴）



井戸内、土器出土状況

3. なおえいせきぐん なおえきた直江遺跡群（直江北遺跡）
遺跡番号 新発見のため番号なし

所在地：金沢市直江町地内

調査面積：9,500 m²

種別：集落跡

主な時代：縄文時代～中世

担当：谷口宗治 新出敬子 向井裕知



遺跡の概要

本遺跡は、金沢北西部・鞍月小学校区に所在しており、日本海へは約 3 km、河北潟と日本海を結ぶ大野川へは約 1 kmの距離の臨海地帯に位置する。調査着手前は水田地帯で、近傍に県道近岡・諸江線が通り、南で問屋団地に隣接し、幅 2m前後の用水を挟んだ西向きには鞍月中央公園が位置する。金沢市副都心北部直江土地区画整理事業にともなう発掘調査である。

調査は外環状道路側道部分（都市計画道路 福久・福増線）と区画道路から構成される 3つの路線について実施しており、それぞれの位置から西、中、東と呼称する調査区を設定した。

西調査区では主に弥生・古墳時代と奈良・平安時代の遺構を確認している。北側の調査地点では弥生中期の溝を確認しており、点数は多くないが、土器が出土している。南側の用水に隣接する地点では主に古墳時代と奈良・平安時代の区画溝や土坑多数を確認している。弥生後期の井戸も見つかかり、底から井戸祭祀に用いたと考えられる甕・壺が複数個体出土した。また、時期は平安時代末頃まで下る可能性があるが、3間×2間の総柱建物を 1棟確認している。このほか、縄文時代の土器を伴う河道跡とみられる帯状の砂地を確認しており、表層から縄文時代晩期後半の土器が出土している。なお、北側ほど標高は低くなっており、最北部では遺構検出面で、約 0.2mとなる。

中調査区では、縄文から古墳時代と奈良・平安時代の遺構を確認している。西調査区で確認した縄文時代晩期後半の土器が出土する河道跡が続いており、幅 12m、深さ 1m以上を確認している。最深部は湧水がみられた。両岸から多量の縄文時代晩期の土器が出土している。弥生時代では、終末期の井戸がみついている。掘形状は楕円形を呈し、長径約 2.6m、短径約 1.9m、深さ約 1mを測る。井戸の北寄りに方形の井戸枠が検出されたが、この井戸枠は 4枚の板で組み立てられており最深部から弥生時代終末の甕が出土している。井戸枠を支える木材には、ほぞ穴を穿った何らかの部材が転用されていた。



弥生時代の井戸跡（中調査区）

やや北に離れた箇所でも幅 4～6mを測る河道跡を確認しており、縄文時代晩期と古墳時代前半の土器が出土している。古墳時代前半の土器が出土する大型の円形土坑も確認している。西調査区同様に北側ほど低地化しているが、北端では表土面から遺構面の最深部までの深さが 1mに達しており、これより北側では湿地が広がっていたものと考えられる。

東調査区では弥生・古墳時代と奈良・平安時代、平安時代末から鎌倉時代の遺構を確認している。縄文時代の土坑や溝も散見できるが、量は多くない。古墳時代前半の区画溝を数条確認している。また、掘立柱建物では柱根を伴うものが多い。井戸跡は古墳時代中期のものを確認しており、横断面の形状が弧状を呈す木材を利用して井戸枠としているものがあった。他には土坑も多くみられ、当時の集落の中核とみられる。調査区の北側では平安時代末から鎌倉時代とみられる掘立柱建物を検出しており、4間×4間以上の総柱建物で、底もしくは縁がつくという大型のものである。柱穴からは白磁水注もしくは四耳壺とみられる体部片が出土しており、居住者の格の高さが窺える。また周辺には区画溝も方位に沿って走っているが、間隔が狭いために農耕に伴うものである可能性を考えている。なお、これまでの調査区と同様に北側で大きく低地化する傾向を見せ、南北に流れる近世もしくは近代まで機能していた用水(川)跡を確認している。



古墳時代の井戸跡 (東調査区)



左写真井戸枠内の土器出土状況 (東調査区)



平安時代末の総柱建物跡 (東調査区)

4. ^{かみたつみ}上辰巳遺跡 (^{たつみようすいきゅうずいるあと}辰巳用水旧水路跡)
遺跡番号 新発見のため番号なし

所在地：金沢市上辰巳町地内
調査面積：10 m²
種別：用水
主な時代：近世
担当：庄田知充



平成19年8月1日～同21日にかけて、犀川上流の上辰巳町において上辰巳遺跡の発掘調査を実施した。この調査は、辰巳用水史跡指定準備調査事業（国庫補助事業）の一環である。

1. 横穴前面部の地形

調査地点の隧道横穴は黄白色軟質岩盤の崖面に開口しており、犀川右岸までは約30m程度離れている。横穴前面部には、現在の水面よりも約5m程度高い平坦面が犀川河川敷まで続いている。この平坦面は、犀川の約200m上流にある雉淵近くまで続いている。このことから、調査地において犀川の水流による遺構面の浸食が少ないことを想定し、当初の調査目的である隧道横穴前における隧道工事時の作業場等の確認をするための適地として考えた。調査地では、この横穴付近のがけ面から直角方向に幅1.5m、長さ5m（西側）と8m（東側）の2本のトレンチ（試掘孔）を設定した。

2. 水路の発見

現在辰巳用水の隧道がある山肌に沿って、かつて水路が流れていたことが判明した。水路は初め幅約3.2m（水路）で、水路の廃止埋没後、幅約1.4mの水路を新たに掘り込んでいる。西側トレンチにおいては水路北側の岩盤崖を片方の岸として、南側の岸はそれぞれ3段の石積みで築かれていた。また、水路の石積みは、岩盤の崖斜面を切り取ってつくった帯状の平坦面を60cm以上掘り込んだ溝の上に積み重ね、水路の底には砂泥が堆積していた。東側トレンチでは石積みが見られず岩盤の掘り込みのみがみられるなど水路の構造には場所により違いが見られる。

水路の構築時期は不明だが、その埋め土を覆う土層から出土した陶磁器により、18世紀後半には廃止されていたと推定される。水路の埋め土からは、近代の遺物が見つかった。

表土直下に18世紀後半の生活層が水平堆積していたが、以下の堆積層においては年代を特定できる遺物や建物遺構が確認されなかった。また、旧水路築造時や隧道掘削時に排出されたと推定される岩塊を含む堆積土が約1.5m以上（以下未確認）にわたって堆積し、旧地形は犀川水流に浸食された岩盤崖であったと考えられるため、当調査地において隧道工事時の作業場は確認できなかった。

3. 記録に残らない辰巳用水の可能性

水路は、その規模からかつての辰巳用水の一部である可能性を含んでいる。辰巳用水の景観を知ることが出来る最も古い絵図は、文化6年（1809・石川県立歴史博物館蔵）のものだが、この区間はすでに隧道として描かれており、水路は絵図よりも古い時代の用水の姿を示しているとみられる。構築当初の辰巳用水の姿の可能性と、並行する隧道の障害時に築かれたバイパス可能性の2案が指摘されている。

4.（参考）辰巳用水の歴史

辰巳用水は寛永9年（1632）、三代藩主前田利常のときにつくられ、上水として金沢城に引かれていた。

現在の兼六園からは約 11 km の距離があり、上流部には約 4 km の隧道も掘られている。当初の取水口は犀川上流の雉（現：上辰巳町地内）につくられた。その後、雉より約 130 m 上流のめおと滝の対岸に取水口が付け替えられ、安政 2 年（1855）にはさらに約 600 m 上流の東岩へ移された。これが現在の取水口である。隧道には約 20 m おきに山肌にむかって横穴が開けられている区間が多い。



調査区全景（白破線が水路跡の推定ライン）



東側トレンチ（岩盤を掘り込んだ水路跡）



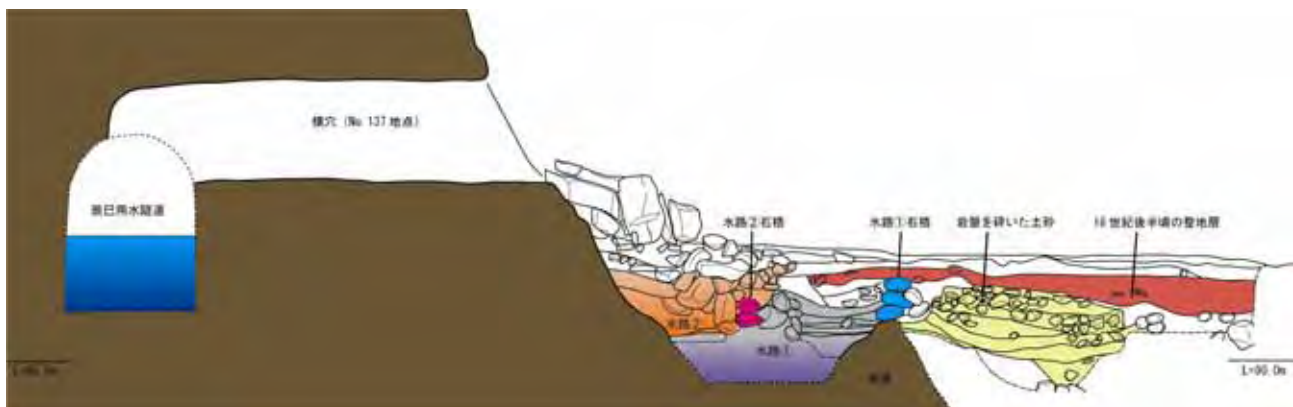
水路
石組

水路
石組

西側トレンチ（岩盤を掘り石積を組んだ水路跡）



西側トレンチ（砕かれた岩盤の堆積土）



横穴前調査区断面図

5. わくなみ 涌波遺跡 (つちしみずえんしょうぐらあと 土清水塩硝蔵跡)
遺跡番号 新発見のため番号なし

所在地：金沢市涌波町地内
調査面積：60 m²
種 別：塩硝蔵跡
主な時代：近世
担 当：谷口明伸



近世において加賀藩が生産する黒色火薬はその質・量ともに日本一であると称されたが、これを製造していたのが土清水塩硝蔵である。現在の金沢市涌波町、涌波1丁目、土清水1丁目地内に所在し、敷地面積は幕末時点で11万m²を超えると推定される。

加賀藩では17世紀前半までは金沢城内に製薬所を設け、そこで火薬の調合を行っていたが、落雷によって生じた火災のため度々爆発炎上したという。城内には藩主や側近など重要人物が滞在する機会が多いため、城内の火薬製造所および貯蔵庫の設置は危険と判断した藩当局は慶安4年(1651)に小立野波着寺付近に製薬所を移設した。しかしこれも明暦3年(1657)に火災により焼失したため、城下における火災の発生を防ぐ目的で、翌万治元年(1658)に城下から離れた土清水村および涌波村領に製薬所を新設した。以降、加賀藩の黒色火薬の製造はこの地で行われるようになった。

ここで簡潔に黒色火薬の製造方法に触れる。原材料は塩硝(硝石のこと。煙硝・焰硝とも表記される。)・硫黄・木炭の3種類で、これらを粉末にしておよそ硝石70%・硫黄15%・木炭15%の比率で混合し、水で練った後に乾燥させ、細かく砕いて黒色火薬とする。主として火縄銃の火薬として使用された。

原料の一つである塩硝は越中五箇山を中心に生産された。塩硝は硝酸カリウム(KNO₃)を主成分とする硝酸塩化合物で、加熱すると酸素を放出するため主として火薬の酸化剤として配合される。硝酸カリウムは日本では天然に産出せず、自然下ではアンモニアが硝酸バクテリアの作用で酸化することでわずかに生成される。このため、近世の我が国においては便所周辺の土や古い床下の土などをかき集めて抽出する方法(古土法)が主流であったが、この方法では硝酸カリウムを一度抽出した土地は以後硝酸カリウムが再び蓄積されるまで数十年から数十年を経なければならず効率性に難があった。他方、五箇山地方では硝酸反応を人為的に活性化させて一定量の塩硝を恒常的に抽出する「培養法」と呼ばれる方法が考案され、毎年定量の塩硝生産が可能となった。なお、黒色火薬の材料の一つである硫黄は、加賀藩においては越中立山の地獄谷で採掘されたものを上市村で精製して金沢に運搬した。もう一つの材料である木炭は近郊で容易に製造できた。

土清水塩硝蔵は敷地内に辰巳用水の水を引き込み、その水流を利用して水車を回すことで原材料を粉末に加工していた。このように土清水塩硝蔵と辰巳用水とは密接な関係があるため、平成19年度の調査は辰巳用水詳細調査事業の一環として実施されている。土清水塩硝蔵は加賀藩の軍事機密であったため残された史料も少ないことから、発掘調査による実状解明を期待したものである。

発掘調査は2箇所で行われ、いずれも調査対象地にトレンチを入れる手法により行った。

調査区1は涌波1丁目の涌波堤公園内に設定し、幕末～明治初期の絵図「土清水製薬所絵図」(後藤家文書、石川県立歴史博物館蔵)に描かれている三品搗蔵跡の確認を目的としたが、明確な遺構は確認できなかった。

調査区 2 は涌波町癸の休耕果樹園内に設定した。調査の結果、「土清水製薬所絵図」に描かれている、塩硝蔵中枢部を区画する堀跡およびその内部に建てられていた硝石土蔵の痕跡を確認した。堀は幅約 3.5 m、深さ約 2.5m、断面V字形を呈する大規模なものである。覆土は砂質土と粘質土が交互にレンズ状に堆積している。硝石土蔵跡は黒色粘質土の地山の上に地山土に砂利を混ぜ込んだ土を盛土し、さらにその上に土蔵の長軸方向に約 91 cm (3 尺)、短軸方向に約 182 cm (6 尺=1 間)の間隔で礎石を配置している。礎石は平坦面を上面にして置かれ、礎石の下に拳大の礫数個を根石として配置している箇所もある。これらは土蔵の床を支える束柱を据えていた礎石であると考えられる。

調査区 2 から硝石土蔵に葺かれていたと思われる大量の屋根瓦が出土した。出土数は遺物箱にして約 40 箱分にも及び、そのほとんどがいわゆる赤瓦である。種類は平瓦、丸瓦、軒平瓦、軒丸瓦、棟瓦を確認しており、ここから硝石土蔵には本瓦葺きの屋根が使用されていたと見られる。また、軒平瓦には加賀藩主前田家の家紋である梅鉢紋を入れたものが数点確認された。これらのことから、土清水塩硝蔵の建物の屋根には本瓦葺きと梅鉢紋入り瓦が使用されていたことになり、加賀藩直轄施設として一定の格式を有していたことがわかる。

江戸時代の黒色火薬製造所である土清水塩硝蔵は全国的に見ても希有な文化遺産である。今後も発掘調査を含めたさらなる詳細調査を実施して様々なデータを収集していきたい。



硝石土蔵跡



塩硝蔵の中枢を取り囲む堀跡



丸瓦



梅鉢紋の入った軒平瓦

2. 埋蔵文化財分布調査事業

(1) 平成19年度埋蔵文化財分布調査の概要

金沢市では、公共事業に関する土木工事や建設工事等および民間の開発行為や農地転用の際に、事前に遺跡地図に基づく図面調査、実際の開発予定地における現地踏査、試掘確認調査等を実施し、埋蔵文化財の有無を確認している。

平成19年度は市施工の公共事業117件、民間の開発行為・農地転用257件について、埋蔵文化財有無の調査（試掘調査37件実施）を行った。以下はその一覧である。なお、データは平成20年1月31日現在までとし、平成18年度金沢市埋蔵文化財調査年報未掲載分と併せて掲載した。

公共事業に係る埋蔵文化財調査一覧

ID	事業名	回答日	場所	担当課	面積	調査方法	有無	対応
1	金市町公園（仮称）整備事業	4月27日	金市町地内	緑と花の課	2,266㎡	現地踏査	無	支障無し
2	市営住宅解体工事	5月18日	笠舞3丁目地内	市営住宅課	1,555㎡	試掘調査	無	支障無し
3	森本大橋架替工事	6月20日	南森本町、北森本町地内	道路建設課	220㎡	現地踏査	無	支障無し
4	天池町線道路改良工事	6月20日	天池町地内	道路建設課	250㎡	現地踏査	無	支障無し
5	戸室新保・清水線道路改良工事	6月20日	清水町地内	道路建設課	400㎡	現地踏査	無	支障無し
6	高坂・松根線道路改良工事	6月20日	曲子原町地内	道路建設課	600㎡	現地踏査	無	支障無し
7	竹又町線道路改良工事	6月20日	竹又町地内	道路建設課	300㎡	現地踏査	無	支障無し
8	近江町市場商店街道路修景整備工事	6月20日	近江町地内	道路建設課	900㎡	現地踏査	無	支障無し
9	東蚊爪・大場線道路改良工事	6月20日	東蚊爪町地内	道路建設課	700㎡	現地踏査	無	支障無し
10	銚子口橋架替工事（下部工）	6月20日	銚子町、館町地内	道路建設課	300㎡	現地踏査	無	支障無し
11	天池・大平沢線道路改良工事	6月20日	中戸町地内	道路建設課	300㎡	現地踏査	無	支障無し
12	車・小嶺線道路改良工事	6月20日	小嶺町地内	道路建設課	600㎡	現地踏査	無	支障無し
13	藤江南3丁目地内道路改良工事	6月20日	藤江南3丁目地内	道路建設課	470㎡	現地踏査	無	支障無し
14	武蔵・森山線道路改良工事	6月20日	彦三町地内	道路建設課	450㎡	現地踏査	無	支障無し
15	石引1丁目線道路改良工事	6月20日	石引1丁目地内	道路建設課	1,350㎡	現地踏査	無	支障無し
16	小野町線道路改良工事	6月20日	福島町地内	道路建設課	500㎡	現地踏査	無	支障無し
17	利屋町地内道路改良工事	6月20日	利屋町地内	道路建設課	480㎡	現地踏査	無	支障無し
18	才田・北森本線道路改良工事	6月20日	才田町地内	道路建設課	1,900㎡	現地踏査	無	支障無し
19	南森本町地内道路改良工事	6月20日	南森本町地内	道路建設課	600㎡	現地踏査	無	支障無し
20	木越町地内道路改良工事	6月20日	木越町地内	道路建設課	600㎡	現地踏査	無	支障無し
21	松根町地内道路改良工事	6月20日	松根町地内	道路建設課	100㎡	現地踏査	無	支障無し
22	千田町地内道路改良工事	6月20日	千田町地内	道路建設課	600㎡	現地踏査	無	支障無し
23	窪・倉ヶ岳線道路改良工事	6月20日	平栗町地内	道路建設課	600㎡	現地踏査	有	立会調査
24	百坂町地内道路改良工事	6月20日	百坂町地内	道路建設課	500㎡	現地踏査	有	立会調査
25	倉ヶ岳線道路改良工事	6月20日	高尾町地内	道路建設課	180㎡	現地踏査	有	立会調査
26	消防局管理地舗装工事	6月29日	泉本町7丁目地内	消防総務課	1,740㎡	図面調査	無	支障無し
27	中央消防署広坂出張所取り壊し工事	6月29日	広坂2丁目地内	消防総務課	1,630㎡	図面調査	有	試掘調査
28	大手町中町通り電線類地中化工事	7月6日	大手町地内	歴史建造物整備課	1,500㎡	図面調査	有	立会調査
29	にし茶屋街道路修景整備工事	7月6日	野町2丁目地内	歴史建造物整備課	750㎡	図面調査	無	支障無し
30	大野庄用水整備工事	7月6日	片町2丁目地内	歴史建造物整備課	100㎡	図面調査	無	立会調査
31	辰巳用水分水施設設置工事	7月6日	下堤町地内	歴史建造物整備課	25㎡	図面調査	無	立会調査
32	長坂用水復元整備	7月6日	寺町4,5丁目地内	歴史建造物整備課	15㎡	図面調査	無	試掘調査
33	東内惣構堀復元整備工事	7月6日	尾張町2丁目地内	歴史建造物整備課	10㎡	図面調査	有	発掘調査
34	下水道整備工事	7月12日	田上本町地内	企業局建設課	-	図面調査	無	支障無し
35	下水道整備工事	7月12日	大桑町地内	企業局建設課	-	図面調査	無	支障無し
36	下水道整備工事	7月12日	忠縄町、八田町、北森本町地内	企業局建設課	-	図面調査	無	支障無し
37	下水道整備工事	7月12日	専光寺町、赤土町、佐奇森町地内	企業局建設課	-	図面調査	無	支障無し
38	下水道整備工事	7月12日	みどり2,3丁目地内	企業局建設課	-	図面調査	無	支障無し
39	下水道整備工事	7月12日	湊2丁目、北間町、須崎町地内	企業局建設課	-	図面調査	無	支障無し
40	下水道整備工事	7月12日	福増町地内	企業局建設課	-	図面調査	有	発掘調査済
41	下水道整備工事	7月12日	田上第五土地区画整理地内	企業局建設課	-	図面調査	無	支障無し
42	下水道整備工事	7月12日	田上本町土地区画整理地内	企業局建設課	-	図面調査	無	支障無し
43	下水道整備工事	7月12日	戸板第二土地区画整理地内	企業局建設課	-	図面調査	無	支障無し
44	下水道整備工事	7月12日	戸板第二土地区画整理地内	企業局建設課	-	図面調査	無	支障無し
45	下水道整備工事	7月12日	無量寺第二土地区画整理地内	企業局建設課	-	図面調査	無	支障無し
46	下水道整備工事	7月12日	木曳野土地区画整理地内	企業局建設課	-	図面調査	無	支障無し
47	下水道整備工事	7月12日	三池高柳土地区画整理地内	企業局建設課	-	図面調査	無	支障無し
48	下水道整備工事	7月12日	野田土地区画整理地内	企業局建設課	-	図面調査	無	支障無し
49	下水道整備工事	7月12日	未町地内	企業局建設課	-	図面調査	無	支障無し
50	ガス管及び配水管布設工事	7月12日	稚日野町地内	企業局建設課	-	図面調査	有	立会調査
51	ガス管及び配水管布設工事	7月12日	下安原町地内	企業局建設課	-	図面調査	有	立会調査
52	中庄ガス管布設工事	7月12日	示野中町1丁目地内	企業局建設課	-	図面調査	無	支障無し
53	中庄ガス管布設工事	7月12日	旭町1丁目地内	企業局建設課	-	図面調査	無	支障無し

ID	事業名	回答日	場所	担当課	面積	調査方法	有無	対応
54	中庄ガス管布設工事	7月12日	笠舞3丁目地内	企業局建設課	-	図面調査	無	支障無し
55	中庄ガス管布設工事	7月12日	角間 団構内	企業局建設課	-	図面調査	無	支障無し
56	中庄ガス管布設工事	7月12日	御影町地内	企業局建設課	-	図面調査	無	支障無し
57	中庄ガス管布設工事	7月12日	橋場町～大手町地内	企業局建設課	-	図面調査	有	立会調査
58	中庄ガス管布設工事	7月12日	武蔵町地内	企業局建設課	-	図面調査	無	支障無し
59	中庄ガス管布設工事	7月12日	宝町～小立野5丁目地内	企業局建設課	-	図面調査	無	支障無し
60	中庄ガス管布設工事	7月12日	野田土地区画整理地内	企業局建設課	-	図面調査	無	支障無し
61	都市基盤河川弓取川改修工事に伴う 橋梁架替工事(下部工)	8月1日	三口町地内	内水整備課	-	図面調査	無	支障無し
62	都市基盤河川木曳川改修工事	8月1日	寺中町地内	内水整備課	-	図面調査	無	支障無し
63	都市基盤河川大宮川改修工事	8月1日	東蚊爪町地内	内水整備課	-	図面調査	無	支障無し
64	準用河川柳瀬川改修工事	8月1日	太場町地内	内水整備課	-	図面調査	無	支障無し
65	準用河川満願寺川改修工事	8月1日	三馬3丁目地内	内水整備課	-	図面調査	無	支障無し
66	都市基盤河川荒川浚渫工事	8月1日	下安原町地内	内水整備課	-	図面調査	無	支障無し
67	都市基盤河川大宮川浚渫工事	8月1日	東蚊爪町地内	内水整備課	-	図面調査	無	支障無し
68	準用河川七瀬川改修工事	8月1日	額谷町地内	内水整備課	-	図面調査	無	支障無し
69	準用河川城谷川河床改良改修工事	8月1日	高尾台4丁目地内	内水整備課	-	図面調査	無	支障無し
70	準用河川中屋川改修工事	8月1日	中屋町地内	内水整備課	-	図面調査	無	支障無し
71	準用河川伏見川改修工事	8月1日	山科町地内	内水整備課	-	図面調査	無	支障無し
72	準用河川中屋川浚渫工事	8月1日	中屋町地内	内水整備課	-	図面調査	無	支障無し
73	田上町急傾斜地崩落対策工事	8月1日	田上町地内	内水整備課	-	図面調査	無	支障無し
74	矢木1丁目地内排水路整備工事	8月1日	矢木1丁目地内	内水整備課	-	図面調査	無	支障無し
75	割出町排水路整備工事	8月1日	割出町地内	内水整備課	-	図面調査	無	支障無し
76	米泉4丁目排水路整備工事	8月1日	米泉4丁目地内	内水整備課	-	図面調査	無	支障無し
77	三池町排水路整備工事	8月1日	三池町地内	内水整備課	-	図面調査	無	支障無し
78	野田町排水路整備工事	8月1日	野田町地内	内水整備課	-	図面調査	無	支障無し
79	出雲町排水路整備工事	8月1日	出雲町地内	内水整備課	-	図面調査	無	支障無し
80	北塚町排水路整備工事	8月1日	北塚町地内	内水整備課	-	図面調査	有	立会調査
81	忠縄町排水路整備工事	8月1日	忠縄町地内	内水整備課	-	図面調査	無	支障無し
82	柳瀬川1号雨水幹線に伴う 市道橋架け替え工事	8月1日	福久町地内	内水整備課	-	図面調査	無	支障無し
83	三馬2丁目雨水管渠築造工事	8月1日	三馬2丁目地内	内水整備課	-	図面調査	無	支障無し
84	弓取川1号雨水管渠築造工事	8月1日	三口町地内	内水整備課	-	図面調査	無	支障無し
85	畝田中2丁目雨水管渠築造工事	8月1日	畝田中2丁目地内	内水整備課	-	図面調査	有	立会調査
86	永安町雨水管渠築造工事	8月1日	永安町地内	内水整備課	-	図面調査	無	支障無し
87	泉野出町2丁目雨水管渠築造工事	8月1日	泉野出町2丁目地内	内水整備課	-	図面調査	無	支障無し
88	寺町1丁目雨水管渠築造工事	8月1日	寺町1丁目地内	内水整備課	-	図面調査	無	支障無し
89	小坂町東雨水管渠築造工事	8月1日	小坂町地内	内水整備課	-	図面調査	無	支障無し
90	雨水浸透施設設置工事	8月1日	市内一円	内水整備課	-	図面調査	無	支障無し
91	三馬2丁目汚水管改良工事	8月1日	三馬2丁目地内	内水整備課	-	図面調査	無	支障無し
92	畝田中2丁目汚水管改良工事	8月1日	畝田中2丁目地内	内水整備課	-	図面調査	有	立会調査
93	永安町汚水管改良工事	8月1日	永安町地内	内水整備課	-	図面調査	無	支障無し
94	小坂町東汚水管改良工事	8月1日	小坂町地内	内水整備課	-	図面調査	無	支障無し
95	弓取町汚水管改良工事	8月1日	弓取町地内	内水整備課	-	図面調査	無	支障無し
96	粟崎町排水ポンプ施設築造工事	8月1日	粟崎町地内	内水整備課	-	図面調査	無	支障無し
97	粟崎町排水ポンプ設備工事	8月1日	粟崎町地内	内水整備課	-	図面調査	無	支障無し
98	宮保1号雨水幹線改良工事	8月1日	宮保町地内	内水整備課	-	図面調査	無	支障無し
99	弓取排水機場改築工事	8月1日	三口町地内	内水整備課	-	図面調査	無	支障無し
100	弓取排水機場排水ポンプ改良工事	8月1日	三口町地内	内水整備課	-	図面調査	無	支障無し
101	柳橋川雨水幹線改良工事	8月1日	千木町地内	内水整備課	-	図面調査	無	支障無し
102	無量寺2号雨水幹線改良工事	8月1日	無量寺町地内	内水整備課	-	図面調査	無	支障無し
103	木越1丁目排水路改良工事	8月1日	木越1丁目地内	内水整備課	-	図面調査	無	支障無し
104	弥勒町排水路改良工事	8月1日	弥勒町地内	内水整備課	-	図面調査	無	支障無し
105	長田2丁目排水路改良工事	8月1日	長田2丁目地内	内水整備課	-	図面調査	無	支障無し
106	神宮寺町排水路改良工事	8月1日	神宮寺町地内	内水整備課	-	図面調査	無	支障無し
107	三馬2丁目舗装復旧工事	8月1日	三馬2丁目地内	内水整備課	-	図面調査	無	支障無し
108	神谷内町地内道路改良工事	8月2日	神谷内町地内	道路建設課	1,200㎡	図面調査	無	支障無し
109	粟崎浜町ほか1町排水路整備工事	8月8日	粟崎浜町、粟崎4丁目地内	企業立地課	1,222㎡	図面調査	無	支障無し
110	辰巳用水(尾山神社前)開渠化事業	9月19日	尾山町地内	歴史建造物整備課	20㎡	試掘調査	有	協議必要
111	防火水槽設置工事	9月27日	光が丘3丁目児童公園	消防総務課	30㎡	試掘調査	無	支障無し
112	防火水槽設置工事	9月27日	中村町児童公園	消防総務課	30㎡	試掘調査	無	支障無し
113	糸田新町公園(仮称)整備事業	9月27日	糸田新町地内	緑と花の課	1,594㎡	試掘調査	無	支障無し
114	金沢市副都心北部直江土地区画整理事業	10月19日	直江町地内	区画整理課	42.6ha	試掘調査	有	協議必要
115	安江金箔工芸館移転整備事業	11月8日	東山1丁目地内	企画調整課	588㎡	試掘調査	有	協議必要
116	市営住宅改築事業	11月20日	額新町2丁目地内	市営住宅課	850㎡	試掘調査	有	協議必要
117	四十万農場跡地利用	11月26日	四十万町地内	企画調整課	2.15ha	試掘調査	有	協議必要

民間の開発行為に係る埋蔵文化財調査一覧

ID	年	場 所	行 為 の 内 容	申請日	回答日	面 積	調査方法	有無	対 応
1		千田町地内	分譲宅地建設	2月1日	2月1日	974m ²	図面調査	無	支障無し
2		鞍月4丁目地内	駐車場建設	2月2日	2月2日	516m ²	図面調査	無	支障無し
3		高畠2丁目地内	分譲住宅建設	2月2日	2月2日	539m ²	図面調査	無	支障無し
4		松村第二土地区画整理地内	貸店舗・事務所建設	2月2日	2月2日	711m ²	試掘調査	無	支障無し
5		北塚町地内	駐車場建設	2月5日	2月5日	575m ²	図面調査	無	支障無し
6		稚日野町地内	資材置場建設	2月9日	2月9日	506m ²	図面調査	無	支障無し
7		松村第二土地区画整理地内	貸店舗建設	2月13日	2月13日	1,690m ²	試掘調査	無	支障無し
8		藤江南3丁目地内	駐車場建設	2月13日	2月13日	1,218m ²	図面調査	無	支障無し
9		新保本5丁目地内	駐車場建設	2月14日	2月14日	687m ²	図面調査	無	支障無し
10		田上第五土地区画整理地内	敷地拡張	2月15日	2月15日	692m ²	試掘調査	無	支障無し
11		藤江北4丁目地内	駐車場建設	2月16日	2月16日	618m ²	図面調査	無	支障無し
12		下安原町地内	特別養護老人ホーム建設	2月16日	2月16日	8,311m ²	試掘調査	無	支障無し
13		田上本町土地区画整理地内	共同住宅建設	2月16日	2月16日	526m ²	試掘調査	無	支障無し
14		富樫3丁目地内	共同住宅建設	2月16日	2月16日	508m ²	図面調査	無	支障無し
15		田上第五土地区画整理地内	店舗建設	2月16日	6月14日	905m ²	試掘調査	無	支障無し
16		才田町地内	農作業場建設	2月19日	2月19日	1,000m ²	図面調査	無	支障無し
17		近岡町地内	共同住宅建設	2月19日	2月19日	677m ²	図面調査	無	支障無し
18		松村第二土地区画整理地内	店舗・工場建設	2月19日	2月19日	1,909m ²	試掘調査	無	支障無し
19		泉が丘1丁目地内	分譲住宅建設	2月21日	2月21日	1,718m ²	図面調査	無	支障無し
20		横山町地内	分譲住宅建設	2月21日	2月21日	697m ²	図面調査	無	支障無し
21		玉銚3丁目地内	駐車場建設	2月22日	2月22日	612m ²	図面調査	無	支障無し
22		桜町2丁目地内	分譲住宅建設	2月23日	3月19日	1,008m ²	現地踏査	無	支障無し
23		窪3丁目地内	分譲住宅建設	2月28日	2月28日	816m ²	図面調査	無	支障無し
24		泉が丘2丁目地内	国有地の売却	3月5日	3月5日	287m ²	図面調査	無	支障無し
25		三馬3丁目地内	国有地の売却	3月5日	3月5日	193m ²	図面調査	無	支障無し
26		押野2丁目地内	国有地の売却	3月5日	3月5日	250m ²	図面調査	無	支障無し
27		野田町地内	国有地の売却	3月5日	3月5日	316m ²	図面調査	無	支障無し
28		高尾1丁目地内	宅地分譲	3月5日	3月13日	1,660m ²	現地踏査	無	支障無し
29		上荒屋7丁目地内	事務所建設	3月6日	3月6日	627m ²	試掘調査	無	支障無し
30		久安5丁目地内	宅地分譲	3月6日	3月6日	692m ²	図面調査	無	支障無し
31		山王町1丁目地内	宅地分譲	3月6日	3月13日	1,845m ²	現地踏査	無	支障無し
32		野田土地区画整理地内	駐車場建設	3月7日	3月7日	705m ²	試掘調査	無	支障無し
33		伏見台2丁目地内	宅地分譲	3月7日	3月9日	736m ²	図面調査	無	支障無し
34		西都1丁目地内	駐車場建設	3月8日	3月8日	1,275m ²	試掘調査	無	支障無し
35		北町地内	分譲住宅建設	3月8日	4月11日	1,366m ²	試掘調査	有	協議必要
36	H19	松村第二土地区画整理地内	駐車場建設	3月16日	3月23日	446m ²	試掘調査	有	協議必要
37		天池町地内	分家住宅建設	3月19日	3月19日	542m ²	図面調査	無	支障無し
38		久安1丁目地内	宅地分譲	3月19日	3月19日	1,056m ²	図面調査	無	支障無し
39		三口町地内	分譲住宅建設	3月20日	3月20日	508m ²	試掘調査	無	支障無し
40		押野3丁目地内	分譲住宅建設	3月20日	3月20日	762m ²	図面調査	無	支障無し
41		末町地内	駐車場建設	3月23日	3月23日	649m ²	図面調査	無	支障無し
42		畝田東2丁目地内	宅地造成	3月23日	3月23日	314m ²	図面調査	有	既発掘調査済
43		無量寺第二土地区画整理地内	分譲住宅建設	3月26日	3月26日	9,602m ²	試掘調査	無	支障無し
44		諸江町中丁地内	分譲住宅建設	3月27日	3月27日	807m ²	図面調査	無	支障無し
45		三口新町4丁目地内	宅地分譲	3月30日	3月30日	1,207m ²	図面調査	無	支障無し
46		四十万4丁目地内	共同住宅建設	3月30日	3月30日	866m ²	図面調査	無	支障無し
47		大桑第三土地区画整理地内	店舗・駐車場建設	3月30日	3月30日	14,814m ²	試掘調査	無	支障無し
48		直江北1丁目地内	分譲住宅建設	3月30日	3月30日	941m ²	試掘調査	無	支障無し
49		高柳町地内	分家住宅建設	4月2日	4月2日	330m ²	図面調査	無	支障無し
50		鳴和町地内	分譲住宅建設	4月3日	4月10日	14,384m ²	試掘調査	無	支障無し
51		近岡町地内	分家住宅建設	4月4日	4月4日	693m ²	図面調査	無	支障無し
52		赤土町地内	庭園拡張	4月5日	4月5日	873m ²	図面調査	無	支障無し
53		湖南町地内	農作業場建設	4月6日	4月6日	669m ²	図面調査	無	支障無し
54		四十万5丁目地内	共同住宅建設	4月9日	4月9日	835m ²	図面調査	無	支障無し
55		四十万5丁目地内	共同住宅建設	4月9日	4月9日	512m ²	図面調査	無	支障無し
56		入江3丁目地内	店舗建設	4月10日	4月10日	655m ²	図面調査	無	支障無し
57		戸水1丁目地内	共同住宅建設	4月11日	4月11日	843m ²	図面調査	無	支障無し
58		大桑第三土地区画整理地内	自己住宅建設	4月11日	4月11日	769m ²	試掘調査	無	支障無し
59		出雲町地内	駐車場建設	4月16日	4月16日	411m ²	図面調査	無	支障無し
60		大桑第三土地区画整理地内	駐車場建設	4月19日	4月19日	2,178m ²	試掘調査	無	支障無し
61		入江3丁目地内	駐車場建設	4月20日	4月20日	663m ²	図面調査	無	支障無し
62		北安江4丁目地内	中高層建築物建設	4月23日	4月23日	3,168m ²	図面調査	無	支障無し
63		田中町地内	駐車場建設	4月25日	4月25日	848m ²	図面調査	無	支障無し
64		金石北1丁目地内	宅地造成	4月26日	4月26日	1,911m ²	図面調査	無	支障無し
65		押野2丁目地内	店舗・駐車場建設	4月27日	5月9日	1,089m ²	試掘調査	無	支障無し
66		専光寺町地内	宅地分譲	4月27日	5月9日	2,900m ²	試掘調査	有	協議必要
67		八田町地内	自己住宅建設	5月2日	5月2日	423m ²	図面調査	無	支障無し
68		下安原町地内	特別養護老人ホーム建設	5月9日	5月9日	8,313m ²	試掘調査	無	支障無し
69		若松町地内	住宅建設	5月9日	5月9日	571m ²	図面調査	無	支障無し
70		田上本町土地区画整理地内	工場建設	5月10日	5月10日	1,370m ²	試掘調査	無	支障無し

ID	年	場 所	行 為 の 内 容	申請日	回答日	面 積	調査方法	有無	対 応
71		押野1丁目地内	建物解体・整地	5月11日	5月18日	769㎡	試掘調査	無	支障無し
72		米泉町4丁目地内	宅地分譲	5月14日	5月14日	992㎡	図面調査	無	支障無し
73		鞍月5丁目地内	駐車場建設	5月17日	5月17日	1,891㎡	試掘調査	無	支障無し
74		矢木1丁目地内	分譲住宅建設	5月18日	5月18日	631㎡	図面調査	無	支障無し
75		辰巳町地内	宅地分譲	5月21日	5月21日	603㎡	図面調査	無	支障無し
76		松村第二土地区画整理地内	店舗建設	5月22日	5月22日	913㎡	試掘調査	無	支障無し
77		畝田西3丁目地内	共同住宅建設	5月23日	5月23日	601㎡	図面調査	有	既発掘調査済
78		田上第五土地区画整理地内	住宅建設	5月24日	5月24日	404㎡	図面調査	有	協議必要
79		東蚊爪町地内	駐車場建設	5月25日	5月25日	990㎡	図面調査	無	支障無し
80		諸江町中丁地内	宅地分譲	5月28日	5月28日	1,215㎡	図面調査	無	支障無し
81		八日市2丁目地内	宅地分譲	5月29日	5月29日	564㎡	図面調査	無	支障無し
82		未町地内	資材置場建設	5月29日	6月1日	670㎡	図面調査	有	協議必要
83		玉鉾2丁目地内	分譲住宅建設	5月30日	5月30日	502㎡	図面調査	無	支障無し
84		西都2丁目地内	駐車場建設	5月31日	5月31日	585㎡	図面調査	無	支障無し
85		高尾台3丁目地内	共同住宅建設	6月1日	6月1日	968㎡	試掘調査	無	支障無し
86		田上第五土地区画整理地内	店舗建設	6月1日	6月1日	2,754㎡	試掘調査	無	支障無し
87		岸川町地内	駐車場建設	6月1日	6月1日	1,680㎡	図面調査	無	支障無し
88		大野町4丁目地内	分譲住宅建設	6月4日	6月4日	1,112㎡	図面調査	無	支障無し
89		つつじが丘地内	宅地分譲	6月6日	6月6日	555㎡	図面調査	無	支障無し
90		未町地内	学校用地拡張	6月7日	6月7日	551㎡	図面調査	無	支障無し
91		割出町地内	併用住宅建設	6月8日	6月8日	583㎡	図面調査	無	支障無し
92		千田町地内	住宅建設	6月11日	6月11日	968㎡	図面調査	無	支障無し
93		近岡町地内	宅地分譲	6月11日	6月11日	651㎡	図面調査	無	支障無し
94		畝田中1丁目地内	宅地分譲	6月15日	6月15日	977㎡	図面調査	無	支障無し
95		緑が丘地内	宅地分譲	6月18日	6月18日	603㎡	図面調査	無	支障無し
96		直江町地内	資材置場建設	6月21日	6月21日	740㎡	図面調査	無	支障無し
97		大野町4丁目地内	宅地造成	6月21日	6月21日	978㎡	図面調査	無	支障無し
98		高尾南2丁目地内	住宅建設	6月29日	6月29日	658㎡	図面調査	無	支障無し
99		窪3丁目地内	分譲住宅建設	7月4日	7月4日	822㎡	図面調査	無	支障無し
100		泉2丁目地内	国有地の売却	7月4日	7月6日	372㎡	図面調査	無	支障無し
101		泉野町1丁目地内	国有地の売却	7月4日	7月6日	272㎡	図面調査	無	支障無し
102		本町1丁目地内	国有地の売却	7月4日	7月6日	75㎡	図面調査	無	支障無し
103		諸江町中丁地内	国有地の売却	7月4日	7月6日	1,600㎡	図面調査	無	支障無し
104		田上第五土地区画整理地内	店舗・共同住宅建設	7月5日	7月5日	650㎡	試掘調査	無	支障無し
105		専光寺町地内	宅地分譲	7月5日	7月12日	1,788㎡	試掘調査	無	支障無し
106	H19	御供田町地内	宅地分譲	7月12日	7月12日	611㎡	図面調査	無	支障無し
107		八日市2丁目地内	宅地分譲	7月13日	7月13日	664㎡	図面調査	無	支障無し
108		泉本町4丁目地内	宅地分譲	7月13日	7月13日	612㎡	図面調査	無	支障無し
109		木曳野土地区画整理地内	共同住宅建設	7月19日	7月27日	869㎡	試掘調査	有	協議必要
110		大野町4丁目地内	宅地分譲	7月23日	7月27日	2,033㎡	試掘調査	無	支障無し
111		松村第二土地区画整理地内	店舗・工場建設	7月26日	7月26日	3,201㎡	試掘調査	無	支障無し
112		辰巳町地内	分譲住宅建設	7月27日	7月27日	669㎡	図面調査	無	支障無し
113		辰巳町地内	資材置場建設	7月27日	7月27日	713㎡	図面調査	無	支障無し
114		駅西本町2丁目地内	事務所建設	7月31日	7月31日	521㎡	図面調査	無	支障無し
115		安原中央土地区画整理地内	店舗建設	8月1日	8月1日	1,561㎡	試掘調査	無	支障無し
116		大手町地内	店舗建設	8月1日	8月20日	495㎡	試掘調査	無	支障無し
117		南塚町地内	分家住宅建設	8月2日	8月2日	523㎡	図面調査	無	支障無し
118		泉本町1丁目地内	宅地分譲	8月9日	8月9日	646㎡	図面調査	無	支障無し
119		割出町地内	駐車場建設	8月9日	8月9日	943㎡	図面調査	無	支障無し
120		涌波1丁目地内	国有地の売却	8月10日	8月10日	1,876㎡	試掘調査	無	支障無し
121		大友1丁目地内	共同住宅建設	8月10日	8月10日	618㎡	試掘調査	無	支障無し
122		糸田1丁目地内	共同住宅建設	8月10日	9月5日	1,151㎡	試掘調査	無	支障無し
123		未町地内	共同住宅建設	8月17日	8月17日	653㎡	図面調査	無	支障無し
124		桜田町地内	区画整理	8月21日	9月5日	500㎡	試掘調査	無	支障無し
125		駅西新町1丁目地内	駐車場建設	8月23日	8月23日	657㎡	図面調査	無	支障無し
126		田上第五土地区画整理地内	住宅建設	8月23日	8月28日	181㎡	図面調査	有	協議必要
127		東力2丁目地内	駐車場建設	8月24日	8月24日	740㎡	図面調査	無	支障無し
128		諸江町上丁地内	宅地分譲	8月28日	8月28日	793㎡	図面調査	無	支障無し
129		暁町地内	共同住宅建設	8月29日	8月29日	525㎡	図面調査	無	支障無し
130		示野中町2丁目地内	駐車場建設	8月30日	8月30日	511㎡	試掘調査	無	支障無し
131		西都2丁目地内	駐車場建設	8月30日	8月30日	1,773㎡	試掘調査	無	支障無し
132		西都1丁目地内	駐車場建設	8月30日	8月30日	664㎡	試掘調査	無	支障無し
133		鞍月5丁目地内	駐車場建設	8月30日	8月30日	684㎡	試掘調査	無	支障無し
134		諸江町中丁地内	資材置場建設	8月30日	8月30日	792㎡	図面調査	無	支障無し
135		神宮寺3丁目地内	倉庫・駐車場建設	8月31日	8月31日	758㎡	図面調査	無	支障無し
136		神野1丁目地内	共同住宅建設	8月31日	8月31日	555㎡	図面調査	無	支障無し
137		泉野5丁目地内	共同住宅建設	8月31日	9月6日	937㎡	試掘調査	無	支障無し
138		駅西本町6丁目地内	宅地分譲	9月3日	9月3日	524㎡	試掘調査	無	支障無し
139		土清水2丁目地内	宅地分譲	9月3日	9月3日	2,124㎡	試掘調査	無	支障無し
140		寺中町地内	共同住宅建設	9月3日	9月6日	647㎡	試掘調査	有	協議必要
141		上荒屋3丁目地内	事務所・自己住宅建設	9月4日	9月4日	514㎡	試掘調査	無	支障無し
142		割出町地内	分譲住宅建設	9月4日	9月4日	808㎡	図面調査	無	支障無し

ID	年	場 所	行 為 の 内 容	申請日	回答日	面 積	調査方法	有無	対 応
143		長田本町地内	駐車場建設	9月5日	9月5日	551㎡	図面調査	無	支障無し
144		額新保1丁目地内	共同住宅建設	9月6日	9月6日	660㎡	図面調査	無	支障無し
145		福久町地内	工場増築	9月6日	9月6日	842㎡	図面調査	無	支障無し
146		西泉6丁目地内	宅地分譲	9月7日	9月7日	622㎡	図面調査	無	支障無し
147		安原中央土地区画整理地内	事業用地	9月7日	9月12日	2,279㎡	試掘調査	無	支障無し
148		大河端町地内	自己住宅建設	9月10日	9月10日	295㎡	図面調査	無	支障無し
149		安原中央土地区画整理地内	事業用地	9月10日	9月12日	216㎡	試掘調査	無	支障無し
150		西念4丁目地内	自己住宅建設	9月11日	9月11日	173㎡	図面調査	無	支障無し
151		割出町地内	資材置場建設	9月13日	9月13日	816㎡	図面調査	無	支障無し
152		長坂2丁目地内	レストラン建設	9月14日	9月14日	773㎡	図面調査	無	支障無し
153		四万1丁目地内	事務所・倉庫建設	9月14日	9月14日	508㎡	試掘調査	無	支障無し
154		八日市1丁目地内	共同住宅建設	9月14日	9月26日	1,658㎡	試掘調査	無	支障無し
155		畝田東2丁目地内	店舗建設	9月18日	9月18日	3,043㎡	試掘調査	無	支障無し
156		大桑町地内	共同住宅建設	9月18日	9月18日	599㎡	試掘調査	無	支障無し
157		南森本町地内	J A 総合支店・アグリセンター建設	9月19日	11月5日	5,463㎡	試掘調査	無	支障無し
158		末町地内	共同住宅建設	9月20日	9月20日	714㎡	図面調査	無	支障無し
159		桜田町地内	区画整理	9月20日	10月3日	2,000㎡	試掘調査	有	協議必要
160		畝田東3丁目地内	駐車場建設	9月21日	9月21日	586㎡	図面調査	無	支障無し
161		田上本町土地区画整理地内	医院建設	9月21日	9月21日	718㎡	試掘調査	無	支障無し
162		小坂町地内	共同住宅建設	9月21日	10月3日	1,870㎡	試掘調査	無	支障無し
163		松村第二土地区画整理地内	事務所・展示場建設	9月21日	9月28日	606㎡	図面調査	有	協議必要
164		駅西新町3丁目地内	住宅建設	9月27日	9月27日	198㎡	試掘調査	無	支障無し
165		新保本町3丁目地内	分譲住宅建設	9月28日	9月28日	611㎡	図面調査	無	支障無し
166		新保本町3丁目地内	駐車場建設	10月1日	10月1日	825㎡	図面調査	無	支障無し
167		無量寺第二土地区画整理地内	店舗・駐車場建設	10月1日	10月1日	1,868㎡	試掘調査	無	支障無し
168		泉本町1丁目地内	宅地分譲	10月2日	10月2日	646㎡	図面調査	無	支障無し
169		藤江北4丁目地内	事務所建設	10月3日	10月3日	574㎡	試掘調査	無	支障無し
170		駅西新町3丁目地内	共同住宅建設	10月3日	10月3日	591㎡	図面調査	無	支障無し
171		大桑第三土地区画整理地内	資材置場建設	10月5日	10月5日	1,212㎡	試掘調査	無	支障無し
172		大河端町地内	区画整理	10月9日	10月9日	16.6ha	図面調査	無	試掘調査必要
173		無量寺町地内	駐車場建設	10月10日	10月10日	629㎡	図面調査	有	既発掘調査済
174		泉本町1丁目地内	宅地分譲	10月10日	10月10日	753㎡	図面調査	無	支障無し
175		有松2丁目地内	物納申請	10月10日	10月10日	540㎡	図面調査	無	支障無し
176		小二又町地内	資材置場建設	10月11日	10月11日	1,751㎡	図面調査	無	支障無し
177		戸板第二土地区画整理地内	店舗・ガソリンスタンド建設	10月12日	10月12日	2,834㎡	試掘調査	無	支障無し
178		大桑第三土地区画整理地内	事務所建設	10月15日	10月15日	610㎡	試掘調査	無	支障無し
179		新神田3丁目地内	分譲住宅建設	10月15日	10月15日	904㎡	図面調査	無	支障無し
180		田上本町土地区画整理地内	住宅建設	10月17日	10月17日	670㎡	試掘調査	無	支障無し
181		大額3丁目地内	宅地分譲	10月17日	10月25日	1,598㎡	試掘調査	無	支障無し
182		泉が丘1丁目地内	中高層建築物の建設	10月19日	10月25日	2,972㎡	図面調査	無	支障無し
183		無量寺町地内	店舗・駐車場建設	10月22日	10月22日	629㎡	図面調査	有	既発掘調査済
184		泉野町2丁目地内	分譲住宅建設	10月22日	10月22日	674㎡	図面調査	無	支障無し
185		保古3丁目地内	共同住宅建設	10月25日	10月25日	745㎡	図面調査	無	支障無し
186		八日市出町地内	宅地分譲	10月29日	10月29日	634㎡	試掘調査	無	支障無し
187		割出町地内	宅地分譲	10月30日	11月29日	1,564㎡	図面調査	無	支障無し
188		新保本町5丁目地内	事務所・住宅展示場建設	10月31日	11月5日	1,000㎡	試掘調査	無	支障無し
189		諸江町上丁地内	共同住宅建設	11月5日	11月5日	793㎡	図面調査	無	支障無し
190		木越町地内	資材置場建設	11月6日	11月6日	504㎡	図面調査	無	支障無し
191		横川4丁目地内	店舗・共同住宅建設	11月6日	11月6日	622㎡	図面調査	無	支障無し
192		小二又町地内	岩石採取	11月6日	11月8日	125,957㎡	図面調査	無	支障無し
193		押野3丁目地内	事務所・倉庫建設	11月6日	11月13日	1,218㎡	試掘調査	無	支障無し
194		高尾1丁目地内	福祉施設建設	11月7日	11月13日	1,660㎡	試掘調査	無	支障無し
195		西念3丁目地内	事務所・倉庫建設	11月8日	11月8日	867㎡	試掘調査	無	支障無し
196		西泉6丁目地内	共同住宅建設	11月9日	11月9日	656㎡	図面調査	無	支障無し
197		藤江北4丁目地内	宅地分譲	11月9日	11月9日	454㎡	試掘調査	無	支障無し
198		藤江北4丁目地内	宅地分譲	11月9日	11月9日	514㎡	図面調査	有	既発掘調査済
199		直江町地内	社屋建設	11月9日	11月9日	826㎡	試掘調査	無	支障無し
200		直江町地内	資材置場建設	11月9日	11月9日	1,444㎡	試掘調査	有	協議必要
201		広岡2丁目地内	共同住宅建設	11月12日	11月12日	959㎡	図面調査	無	支障無し
202		浅野本町地内	宅地造成	11月13日	11月13日	789㎡	図面調査	無	支障無し
203		下柿木畠地内	商業ビル建設	11月13日	11月14日	2,326㎡	図面調査	無	支障無し
204		近岡町地内	宅地分譲	11月14日	11月19日	2,050㎡	試掘調査	無	支障無し
205		西泉3丁目地内	国有地の売却	11月15日	11月15日	394㎡	図面調査	無	支障無し
206		上中町地内	国有地の売却	11月15日	11月15日	222㎡	図面調査	有	協議必要
207		金石北2丁目地内	国有地の売却	11月15日	11月15日	53㎡	図面調査	無	支障無し
208		中屋町地内	共同住宅建設	11月15日	11月15日	1,841㎡	試掘調査	無	支障無し
209		森戸2丁目地内	駐車場建設	11月16日	11月16日	541㎡	図面調査	無	支障無し
210		金石北1丁目地内	分譲住宅建設	11月16日	11月22日	2,367㎡	図面調査	無	支障無し
211		八日市1丁目地内	住宅建設	11月20日	11月20日	577㎡	図面調査	無	支障無し
212		田上本町土地区画整理地内	住宅建設	11月20日	11月20日	727㎡	試掘調査	無	支障無し
213		西泉6丁目地内	宅地分譲	11月21日	11月21日	535㎡	図面調査	無	支障無し
214		横川7丁目地内	駐車場建設	11月21日	11月21日	534㎡	図面調査	無	支障無し

ID	年	場 所	行 為 の 内 容	申請日	回答日	面 積	調査方法	有無	対 応
215	H19	横川 1 丁目地内	駐車場建設	11月22日	11月22日	766㎡	図面調査	無	支障無し
216		御所町地内	駐車場建設	11月22日	11月22日	684㎡	図面調査	無	支障無し
217		西泉 4 丁目地内	共同住宅建設	11月26日	11月26日	1,025㎡	図面調査	無	支障無し
218		今町地内	住宅建設	11月27日	11月27日	600㎡	図面調査	無	支障無し
219		西泉 6 丁目地内	国有地の売却	11月28日	11月28日	231㎡	図面調査	無	支障無し
220		観法寺町地内	工場建設	11月29日	11月29日	929㎡	試掘調査	無	支障無し
221		末町地内	駐車場建設	11月29日	11月29日	519㎡	図面調査	無	支障無し
222		鞍月 5 丁目地内	複合施設建設	12月5日	12月5日	670㎡	図面調査	有	既発掘調査済
223		木曳野土地区画整理地内	住宅建設	12月5日	12月10日	167㎡	図面調査	有	協議必要
224		上辰巳町地内	分家住宅建設	12月6日	12月6日	895㎡	図面調査	無	支障無し
225		諸江町中丁地内	宅地分譲	12月6日	12月10日	1,598㎡	図面調査	無	支障無し
226		四十万 5 丁目地内	共同住宅建設	12月7日	12月7日	530㎡	図面調査	無	支障無し
227		南塚町地内	駐車場建設	12月19日	12月19日	514㎡	図面調査	無	支障無し
228		八田町地内	駐車場・資材置場建設	12月20日	12月20日	827㎡	図面調査	無	支障無し
229		二ツ屋町地内	住宅建設	12月25日	12月27日	437㎡	試掘調査	無	支障無し
230		泉本町 1 丁目地内	宅地分譲	12月26日	1月10日	2,301㎡	試掘調査	無	支障無し
231		吉原町地内	分譲住宅建設	12月27日	1月10日	523㎡	試掘調査	無	支障無し
232		岸川町地内	資材置場建設	12月28日	12月28日	578㎡	図面調査	無	支障無し
233		安原中央土地区画整理地内	共同住宅建設	12月28日	12月28日	592㎡	試掘調査	無	支障無し
234		松村第二土地区画整理地内	宅地分譲	12月28日	12月28日	1,365㎡	試掘調査	無	支障無し
235		南森本町地内	J A 統合支店・アグリセンター建設	1月4日	1月4日	4,831㎡	試掘調査	無	支障無し
236		糸田 1 丁目地内	分譲住宅建設	1月4日	1月4日	519㎡	図面調査	無	支障無し
237		南新保町地内	資材置場建設	1月7日	1月7日	829㎡	図面調査	有	協議必要
238		有松 2 丁目地内	国有地の売却	1月9日	1月9日	540㎡	図面調査	無	支障無し
239		大野町 4 丁目地内	国有地の売却	1月9日	1月9日	438㎡	図面調査	無	支障無し
240		山科町地内	資材置場・駐車場建設	1月10日	1月10日	570㎡	図面調査	無	支障無し
241	高尾台 1 丁目地内	農地転用	1月10日	1月10日	685㎡	図面調査	無	支障無し	
242	無量寺町地内	分譲住宅建設	1月10日	1月10日	600㎡	図面調査	無	支障無し	
243	西泉 6 丁目地内	共同住宅建設	1月10日	1月10日	628㎡	図面調査	無	支障無し	
244	鞍月 5 丁目地内	オフィスビル建設	1月11日	1月11日	2,468㎡	試掘調査	無	支障無し	
245	鞍月東 2 丁目地内	共同住宅建設	1月11日	1月11日	593㎡	試掘調査	無	支障無し	
246	H20	南四十万 1 丁目地内	貸展示場建設	1月22日	1月22日	512㎡	試掘調査	無	支障無し
247	笠舞 3 丁目地内	宅地分譲	1月22日	1月22日	1,435㎡	試掘調査	無	支障無し	
248	南新保町地内	宅地分譲	1月22日	1月22日	851㎡	図面調査	無	支障無し	
249	割出町地内	宅地分譲	1月23日	1月23日	630㎡	図面調査	無	支障無し	
250	有松 2 丁目地内	店舗建設	1月23日	1月28日	2,415㎡	図面調査	有	協議必要	
251	もりの里 2 丁目地内	共同住宅建設	1月24日	1月24日	686㎡	図面調査	無	支障無し	
252	長町 3 丁目地内	分譲住宅建設	1月24日	1月24日	658㎡	図面調査	無	支障無し	
253	三池町地内	オフィスビル建設	1月25日	1月25日	1,481㎡	図面調査	無	支障無し	
254	駅西本町 1 丁目地内	モデルルーム建設	1月25日	1月25日	543㎡	図面調査	無	支障無し	
255	田上町地内	店舗建設	1月25日	1月25日	1,249㎡	試掘調査	無	支障無し	
256	田上本町区画整理地内	共同住宅建設	1月29日	1月29日	827㎡	試掘調査	無	支障無し	
257	大野町 4 丁目地内	宅地分譲	1月30日	1月30日	513㎡	図面調査	無	支障無し	

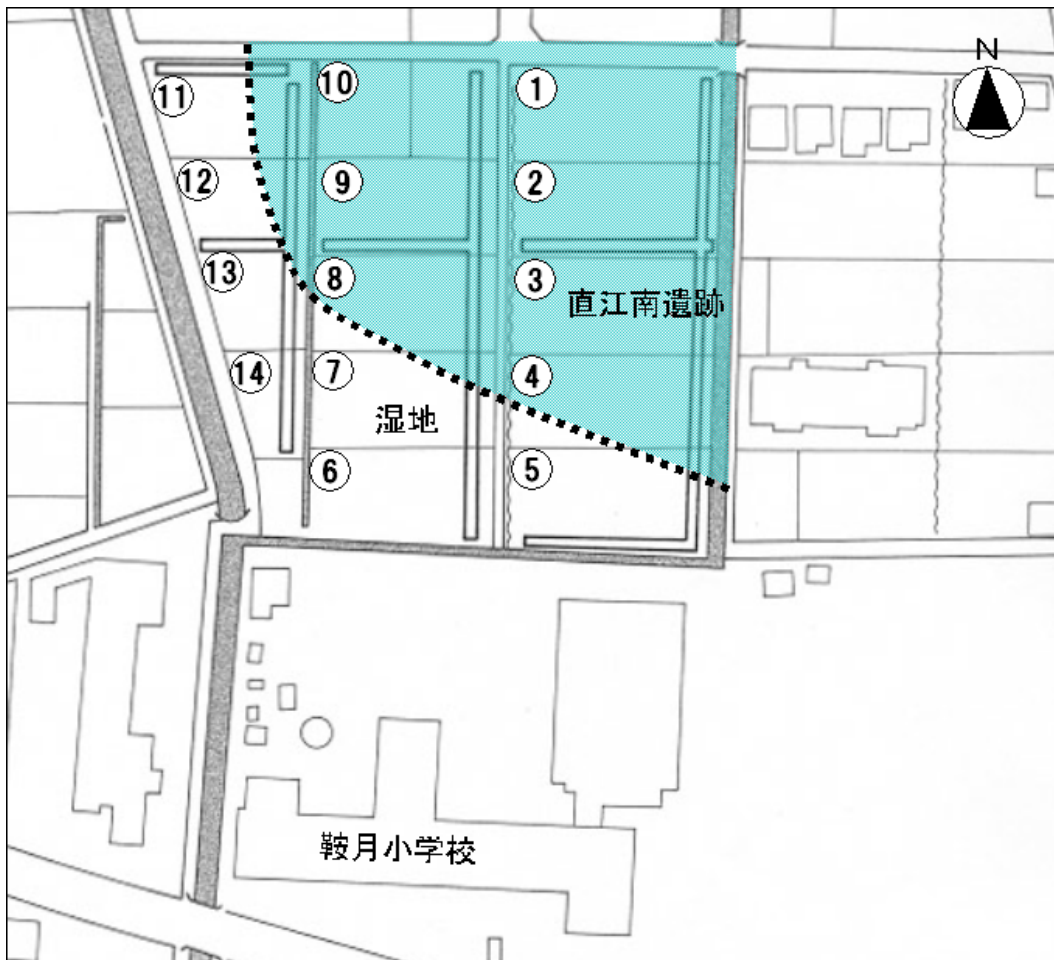
(2) 金沢市直江土地区画整理事業に伴う埋蔵文化財試掘確認調査結果報告

平成 19 年 10 月 15 日・16 日の 2 日間にわたり、直江町口 41～50 番地・90～93 番地で試掘確認調査を実施した。今回は、昨年度実施した試掘調査では遺跡の範囲を絞ることができなかった鞍月小学校の北側部分を対象とし、再度試掘調査を実施するものである。

調査は 8 箇所のトレンチを設定し、遺跡の範囲(破線)を明確にした。遺跡は水田番号で ~ 、 ~ の範囲に拡がり、南・西側は湿地帯であることを確認した。遺跡には包含層はなく、表土直下約 20 cm の深さで検出している。確認した遺構にはピット・土坑・溝があり、遺物は土師器・珠洲焼が出土している。遺跡名は前年報告した直江西遺跡の南に広がる新たな遺跡として「直江南遺跡」とする。なお、遺跡は北・東側へ更に広がる可能性があり、将来的に試掘調査を実施する予定である。

試掘地点の状況(深さ・田面～地山)

NO.	深さ (cm)	遺跡 有無	備考	NO.	深さ (cm)	遺跡 有無	備考
1	40	有	溝	8	20	有	
2	20・40	有	土坑、溝	9	20	有	ピット、溝
3	40	有	土坑、溝	10	20	有	ピット
4	20	有		11	20・45	一部有	溝、土器溜
5	20・50	一部有	ピット	12	40	一部有	溝
6	50	無		13	45	一部有	
7	50	一部有		14	80	無	



直江町試掘位置と遺跡の範囲(丸数字は水田番号)

3. 教育・普及・啓発活動事業

(1) 歴史ふれあい講座

当センターでは平成12年度より職員が市内の小学校へ出向き、郷土の歴史と埋蔵文化財について児童に直接講義を行う「歴史ふれあい講座」を行っている。近年、小学校では総合学習の時間を利用し、体験活動を通して郷土の歴史を学ぶ機会が増加しているが、そういった教育の場で当センターがこれまで培ってきた市内における発掘調査の成果を利用した「古代体験」の場を積極的に提供することで、郷土の歴史への愛着と埋蔵文化財への理解を深めてもらうことがこの事業の目的である。

「歴史ふれあい講座」は基本的に小学校6年生を対象とし、年度当初の4～5月を開催時期として設定している。これは、この時期が歴史学習の導入時期に当たり、実際に市内各所から出土した土器や石器の実物に触れることで、歴史を肌で感じ、より身近なものとして感じることで、これから始まる歴史学習に興味を持つ機会を創出できるとの考えからである。また、昨年度からは、事前に担当職員が学校を訪問し、授業の進捗状況、先生方からの要望を調査することで、各小学校の授業の進捗に沿った講座内容にすべく努めている。

事業初年度こそ参加校は8校であったが、派遣職員の確保が困難であった平成15年度以外は毎年20校を超える申し込みがあり、近年では市内小学校数の約半数に当たる30校近く申し込みが寄せられている。しかしながら、各小学校からの開催希望日が重複し、申し込みを断念するケースが幾つかあり、全ての申し込みに応えられていないのが現状である。

< 過去5年間の事業実績 >

実施年度	学校数	講座数	児童数
平成15年度	12	21	632
平成16年度	24	51	1,800
平成17年度	23	50	1,716
平成18年度	23	51	1,708
平成19年度	28	58	1,941

今年度開催の千坂小学校では事業開始から9年目で遂に参加者1万人を突破し、現在までの累計参加者数は1万852人である。今後とも、講座内容の積極的な見直し、改善を行い、より多くの児童に歴史に興味を持つ機会が創出できればと考えている。



クルミ割り体験



縄文時代の遺物見学



弥生～古墳時代の遺物見学



勾玉作り体験



火起こし体験



火起こし体験

(2) 子ども歴史探検隊

当センターでは、平成15年度より将来を担う子どもたちを対象にさらなる歴史体感の場として、市内の史跡・建造物など、実物の歴史遺産をフィールドとした歴史体感活動「子ども歴史探検隊」を実施している。これは、ふるさとの歴史をより理解し、地域と協働して貴重な歴史文化遺産を護ってゆく「金沢型の文化財保存活動」を実現する環境の形成を図ることを目的として実施しているものである。

今年度は「目指せ金沢城主!!」と題し、城下町金沢のシンボルであり、平成20年度の国史跡指定を目指している金沢城を会場に、金沢城の歴史や石垣を題材とするクイズに答えながら、金沢城を体感するイベントを開催した。今年度の実施概要は以下の通りである。

開催日：平成19年9月8日(土)

参加者：小学生および保護者 約100名

開催内容：石垣や金沢城を題材とするクイズラリー

<過去5年間の事業実績>

実施年度	タイトル
平成15年度	「旧惣構堀を歩こう」 「加賀万歳の秘密を探ろう」
平成16年度	「堅田城を歩こう」 「野田山墓地を歩こう」
平成17年度	「考古学とは何だろう」
平成18年度	「めざせ堅田城主!!」
平成19年度	「めざせ金沢城主!!」

「目指せ金沢城主!!」出題問題抜粋

問題一

金沢城の石垣に使われていた石には、何という石が多かったでしょうか？

- A 卯辰石(うたついし) B 野田石(のだいし) C 戸室石(とむろいし)

問題二

現在、金沢城は公園として利用されていますが、公園になる前は何が建っていたでしょうか？

- A 病院(びょういん) B 市役所(しやくしょ) C 学校(がっこう)

問題三

目の前の石垣の中には六角形の石があります。さて、この石は何を表しているのでしょうか？

- A 亀(かめ) B 宝石(ほうせき) C 家紋(かもん)

答えは最終頁に記載してあります。



開会式風景



回答・解説風景



成績優秀者表彰

(3) 市民ふるさと歴史研究会

当センターでは、考古学に興味のある一般市民を対象に埋蔵文化財に対する理解と愛護精神の醸成を図ることを目的として、前年度までに刊行した報告書の内容を解説する講座「市民ふるさと歴史研究会」を平成16年度より開催している。昨年度末報告分と今年度開催概要は以下のとおり。

第7回「金沢の遺跡は語る～荘園の考古学～」

開催場所：金沢市埋蔵文化財センター 映像学習室

開催日時：平成19年3月3日(土) 13:00～16:00

開催内容：報告「上荒屋遺跡発掘調査報告」

出越 所長補佐

講演「荘園の考古学」

宇野隆夫氏(国際日本文化研究センター教授)

遺物見学会

参加人数：約50人

(参 考)

東大寺領横江荘遺跡 上荒屋遺跡 国指定史跡 平成18年7月28日指定

金沢市西部に位置する奈良・平安時代の荘園遺跡。昭和62年～平成3年の発掘調査により、荘園の管理事務所である荘家跡や工房跡、舟が行き来できる運河跡や船着場跡などが見つかった。

遺物に記された墨書には、「綾庄」「東庄」などの荘園名がみられ、白山市の国指定史跡「荘家跡」と同様に、上荒屋遺跡が東大寺領横江荘の一部であることが判明した。

運河跡から多数出土した「付札木簡」は、荘園に出入りした物資に付されていたと考えられ、物資の内容や輸送元・先などが記されている。奈良・平安時代における荘園の管理・運営の実態や、当時の金沢の様子を知る上で重要な資料であることから、木簡57点が平成14年に金沢市指定文化財に指定されている。

第8回「金沢の城下町遺跡は語る」

開催場所：金沢21世紀美術館 レクチャーホール

開催日時：平成19年6月30日(土) 13:30～15:30

開催内容：「前田家墓所発掘調査報告」 谷口 主任主事

「惣構跡発掘調査報告」 庄田 主任主事

「広坂遺跡発掘調査報告」

楠 担当所長補佐、庄田 主任主事

参加人数：約80人



講演風景(宇野隆夫氏)



遺物見学会



会場風景(金沢21世紀美術館)

(4) 史跡活用事業

一般市民に郷土の歴史・文化と埋蔵文化財についての理解を深めてもらうことを目的に各種イベントを開催、これらを通じて文化財愛護の精神を培う機会の創出を目的としている。対象は小学校高学年から中学生およびその保護者を主とし、親子がふれあう機会を提供する場にもなっている。各イベントの実施概要は以下の通りである。

【史跡フェスタみわ】

国指定史跡東大寺領横江荘遺跡上荒屋遺跡の奈良・平安時代の初期荘園の風景を再現した上荒屋史跡公園を会場に、奈良・平安時代の生活体験イベントを平成9年度より行っている。

実施日	平成19年7月21日(土)
主な内容	古代衣裳試着体験 古代食試食体験 火起こし体験 勾玉作り 等
参加者	約200名
委託先	金沢市三和公民館振興協会



勾玉作り体験

【チカモリ縄文まつり】

国指定史跡チカモリ遺跡の縄文時代の遺構を復元したチカモリ遺跡公園を会場に、縄文時代の生活を体験するイベントを平成7年度より行っている。

実施日	平成19年8月5日(日)
主な内容	火起こし体験 勾玉作り 土器作り 縄文食試食 等
参加者	約300名
委託先	金沢市西南部公民館振興協会



古代編み物体験

【チカモリ学習会】

本年度はチカモリ縄文まつりの一環として、地域の方々にチカモリ遺跡および縄文時代に生活についての理解を深めて頂くことを目的として、下記のとおり学習会を開催した。

実施日	平成19年7月28日(土)
主な内容	チカモリ遺跡について 縄文時代の生活について
講師	出越 所長補佐
参加者	約30名



チカモリ学習会

(5) 現地説明会

発掘調査の成果を市民に還元する方法の一つとして、発掘調査現地説明会がある。実際に発掘調査を行っている現場を直に見学する現地説明会は埋蔵文化財を身近に感じることのできる最良の方法の一つであり、埋蔵文化財保護行政側としては積極的に推し進めていくべき事業である。

本年度は、上辰巳遺跡(辰巳用水旧水路跡) 涌波遺跡(土清水塩硝蔵跡)の2箇所において現地説明会を開催した。なお、土清水塩硝蔵跡では地元住民を対象としたもの、地域の歴史について学んでいる南小立野小学校4年生を対象としたもの、そして金沢市と富山県南砺市の交流事業として企画された塩硝の道ツアーの一環として行われた現地説明会、計3回が開催された。開催概要は以下のとおりである。

<現地説明会開催一覧>

遺 跡 名	場 所	開 催 日	対 象	参加者数
上辰巳遺跡 (辰巳用水旧水路跡)	上辰巳町地内	8月12日	地元住民	約10名
涌波遺跡 (土清水塩硝蔵跡)	涌波町地内	10月8日 10月9日	地元住民	約80名
〃	〃	10月12日	南小立野小学校(4年生)	約90名
〃	〃	10月24日	「塩硝の道ツアー」参加者	約70名



辰巳用水旧水路跡(地元住民)



辰巳用水旧水路跡(地元住民)



土清水塩硝蔵跡(地元住民)



土清水塩硝蔵跡(南小立野小4年生)



土清水塩硝蔵跡(塩硝の道ツアー)



土清水塩硝蔵跡(塩硝の道ツアー)

4 . 組織

