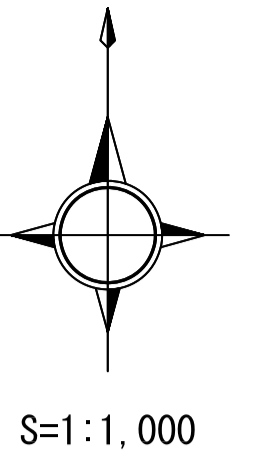
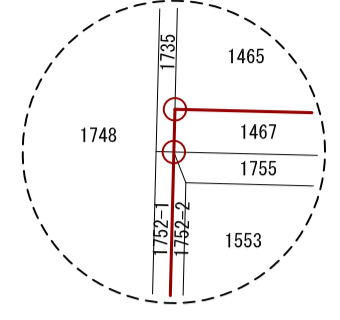


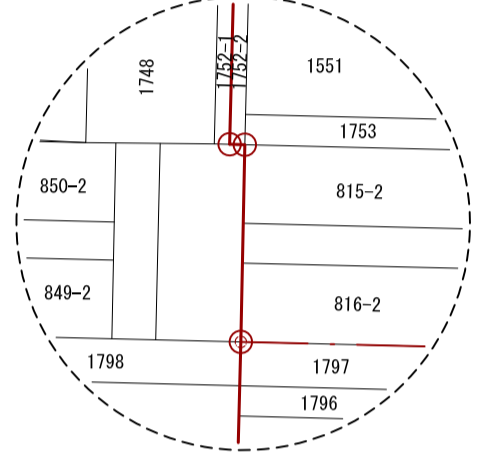
# 金沢市第5次安原異業種工業団地土地区画整理事業 従前の土地図



A部拡大図 S=1:250

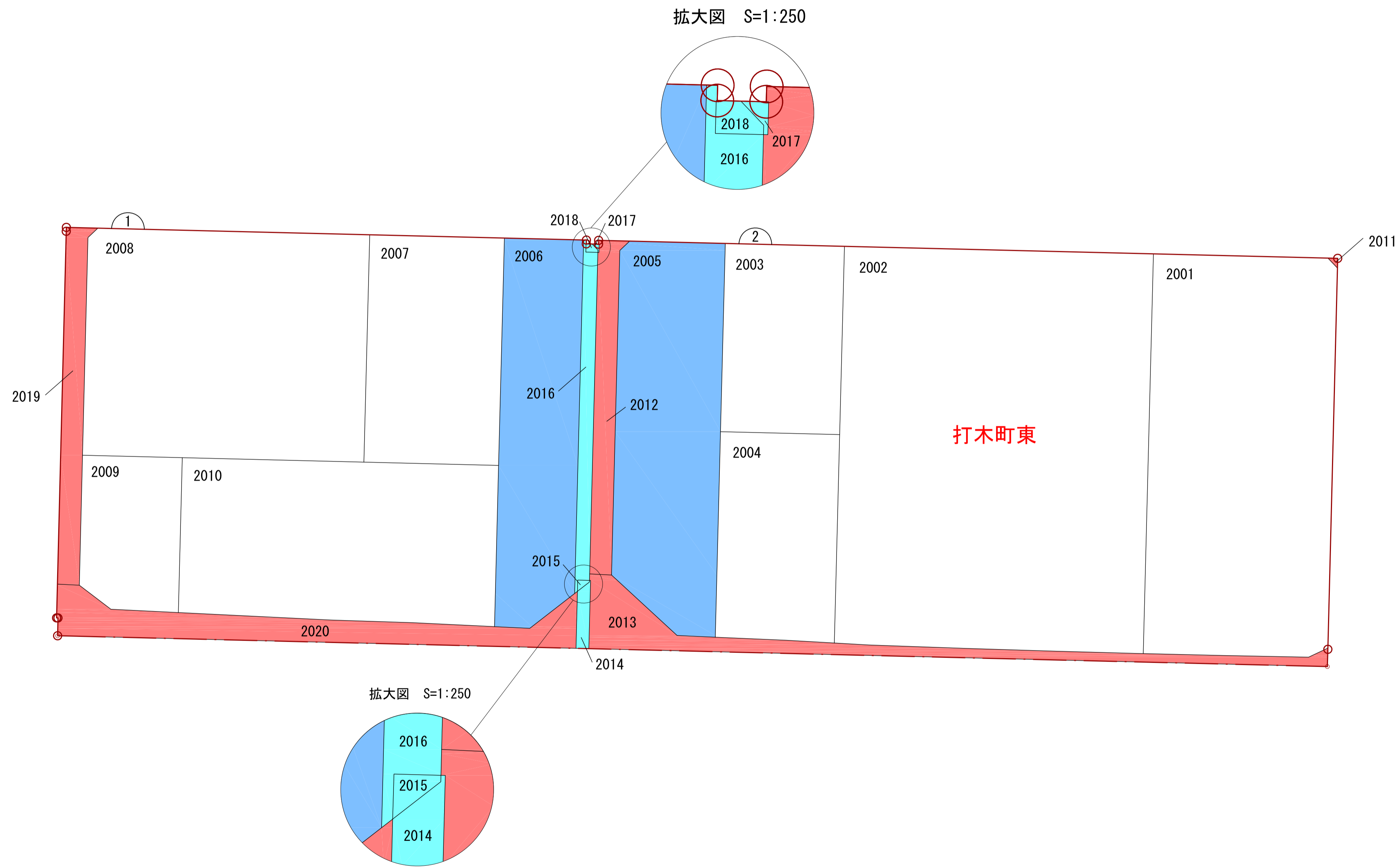
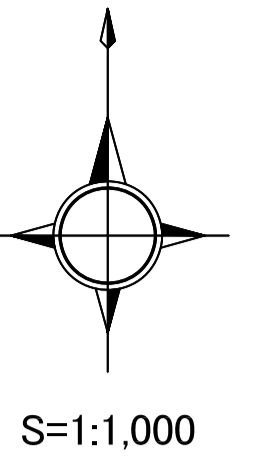


B部拡大図 S=1:250



凡 例	
	道 路
	水 路
	施行地区界に接する 区域内外の土地
	市 町 村 界
	市街化区域界
	都市計画区域界
	工 区 界
	施行地区区域界

# 金沢市第5次安原異業種工業団地土地地区画整理事業 換地 図 (1工区)



凡 例	
	区画街路
	水路
	調整池
	工区界
	施行地区界