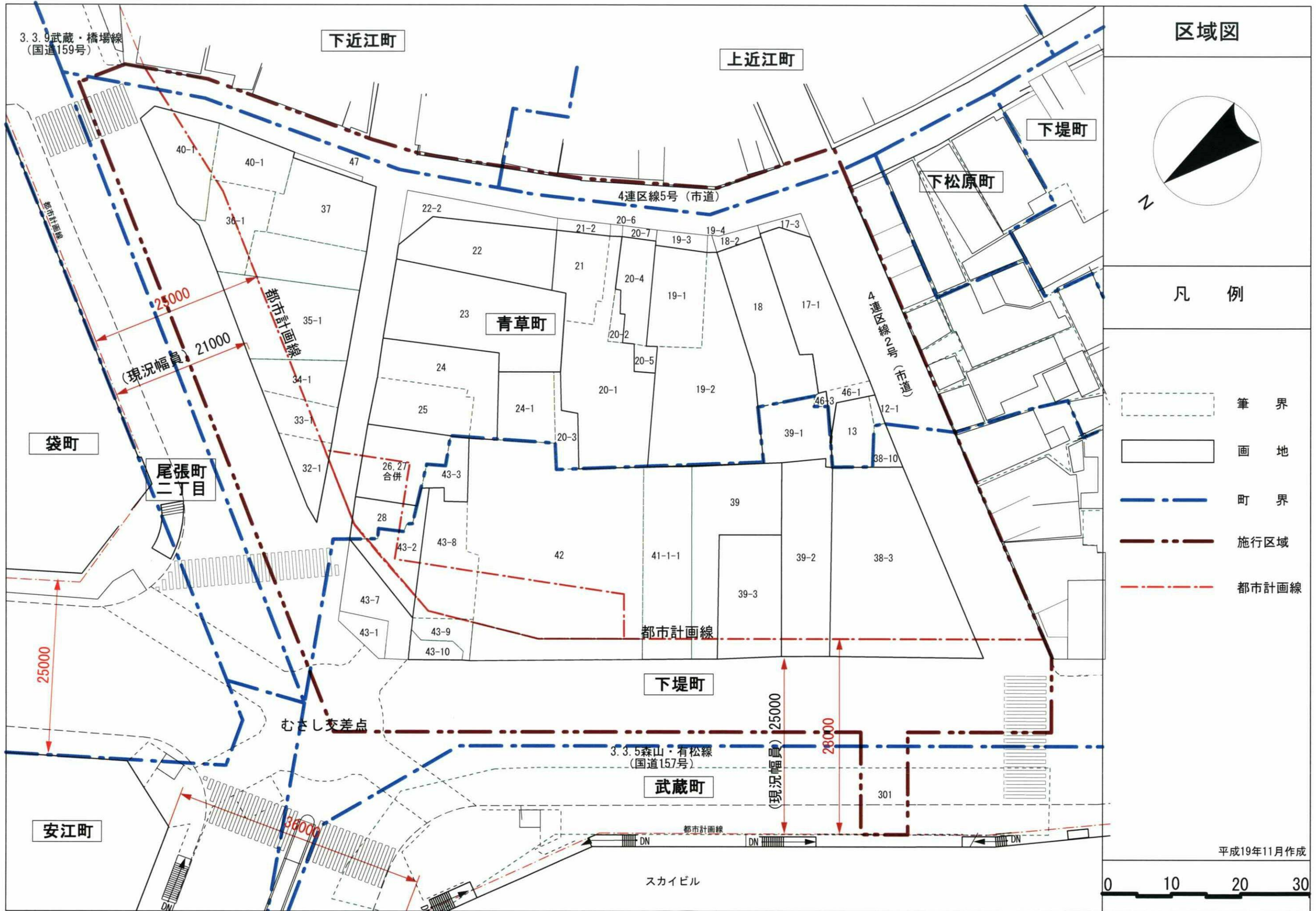



位置図

S=1:2500





区域図



凡 例

- 筆 界
- 画 地
- 町 界
- 施行区域
- 都市計画線

平成19年11月作成

0 10 20 30



3.3.9武蔵・橋場線  
(国道159号)  
下近江町102番  
下近江町103番

下近江町100番

下近江町101番

上近江町101番

上近江町100番

近江町線(中通り)

青草町92番

国道159号

青草町89番

施設建築敷地  
青草町88番

青草町90番

青草町91番

武蔵地下2号線  
下堤町101番  
広場

近江町線  
(鮮魚通り)

下堤町102番

国道157号  
下堤町100番

むさし交差点  
(地蔵さくろくピア)

3.3.5森山・有松線  
(国道157号)

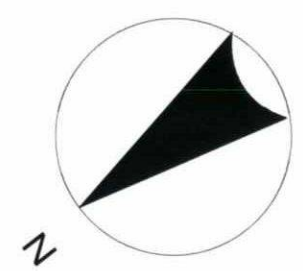
武蔵地下3号線

武蔵町1000番

名鉄エムザ

スカイビル

都市再開発法第90条登記  
筆界予定図



凡 例

- 筆界(従後)
- 所有区分
- 水路
- 上近江町
- 下近江町
- 青草町
- 下堤町
- 武蔵町

従後予定筆数

施設建築敷地	1
道路(金沢市)	6(うち水路2)
道路(国土交通省)	8(うち水路1)
計	15

平成19年11月作成

