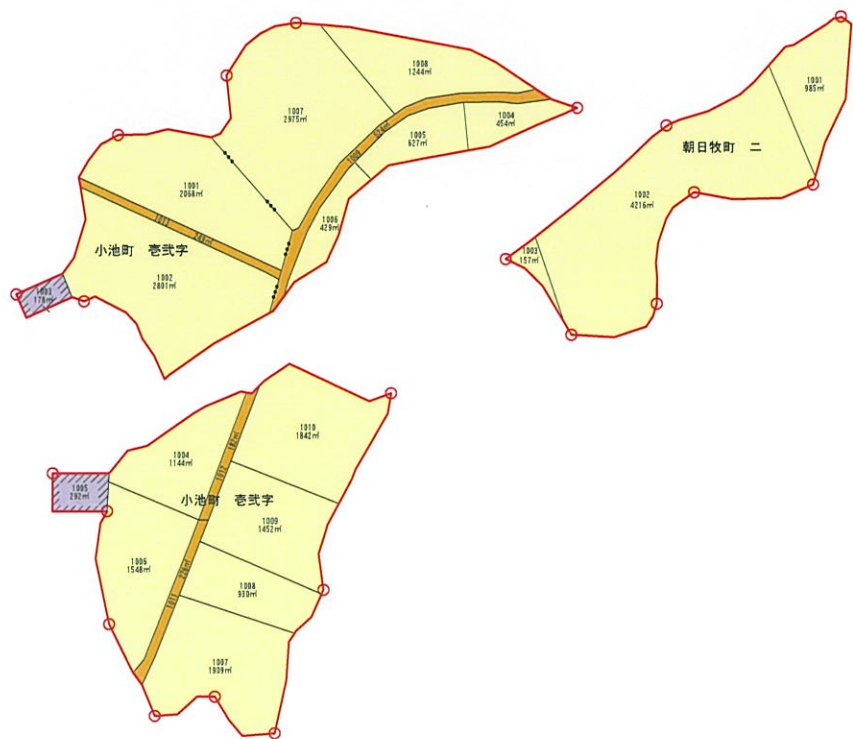
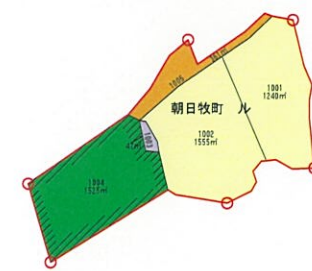
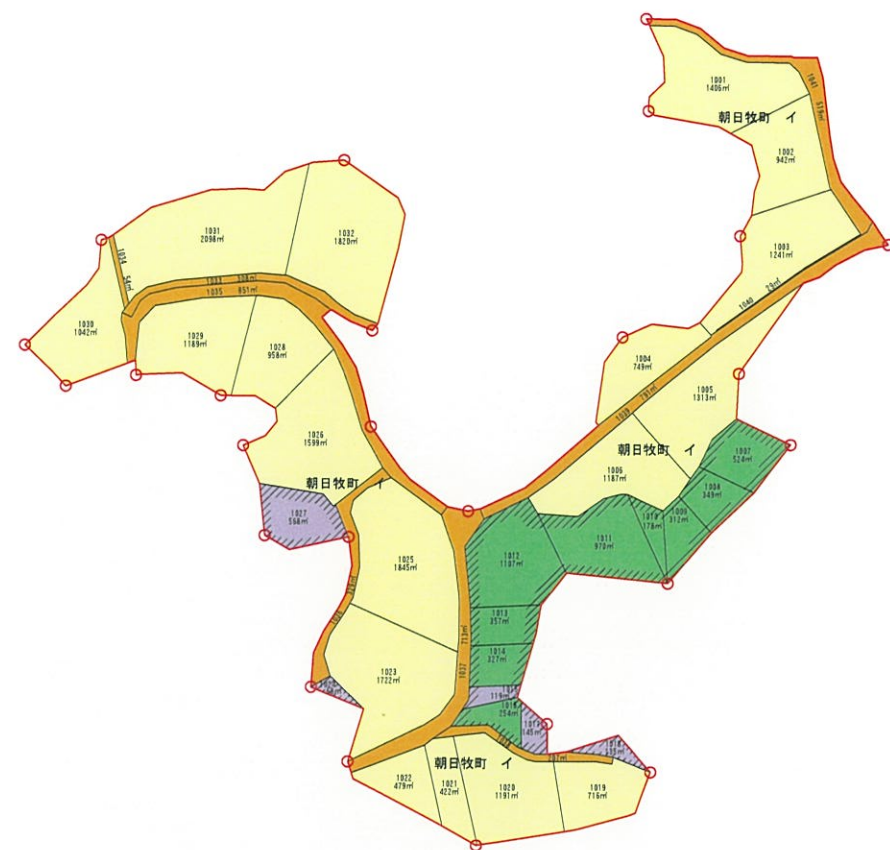
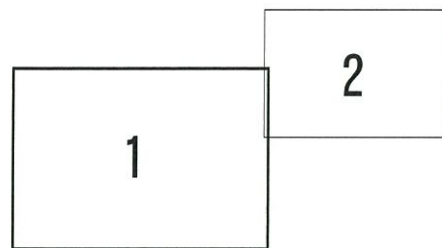
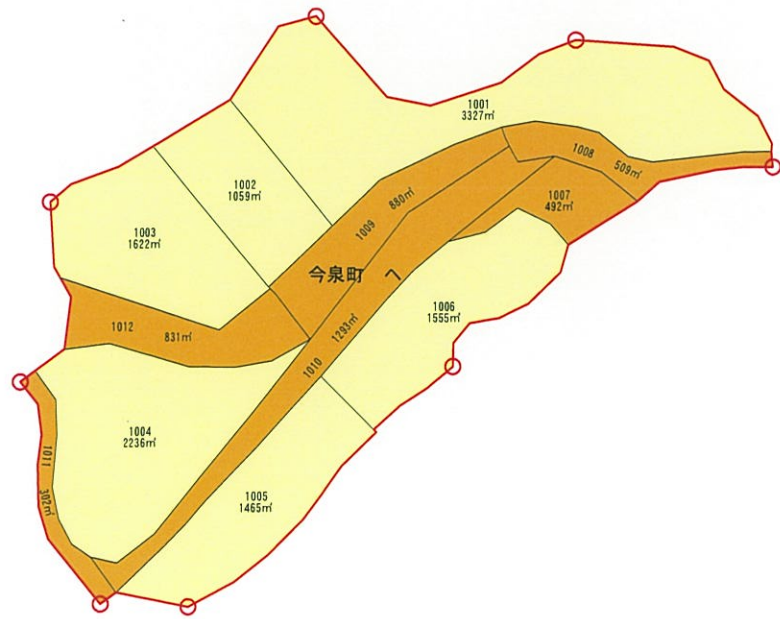
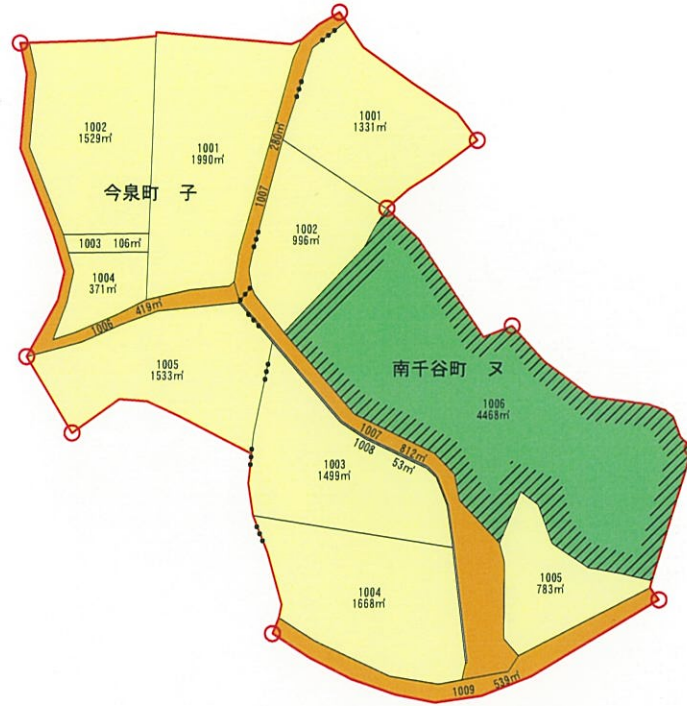
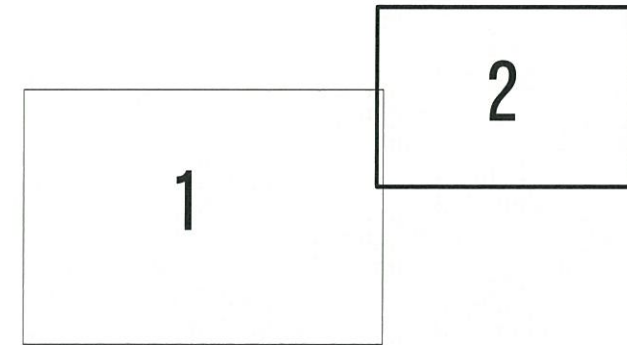


農業構造改善事業 花園地区 換地図 No. 1 S=1:1,000



地区界	非農用地区	用水路	公共用道路	雑種地	原野	凡例

# 農業構造改善事業 花園地区 換地図 No. 2 S=1:1,000



							凡例
地区界	字界	非農用地区	用水路	公共用道路	雜種地	原野	畑