

			委託期間 令和9年 3月 31日 迄		
課長					
令和8年度 委 託 設 計 書					
委託箇所	金沢市 野田町			地内	
委託名	野田山平成墓地植栽管理業務委託				
一金	円也				
	(委託費	円)	(消費税等相当額	円)	
委託概要					
樹木管理業務 1 式					
<p>一、委託は、別紙の図面、数量表に基づき施行すること。</p> <p>二、上記以外の事項については、「石川県土木工事共通仕様書・石川県土木工事施工管理基準」、「金沢市植栽工事仕様書・金沢市緑地等維持管理業務委託共通仕様書(金沢市緑と花の課)」に準じて施行すること。</p>					

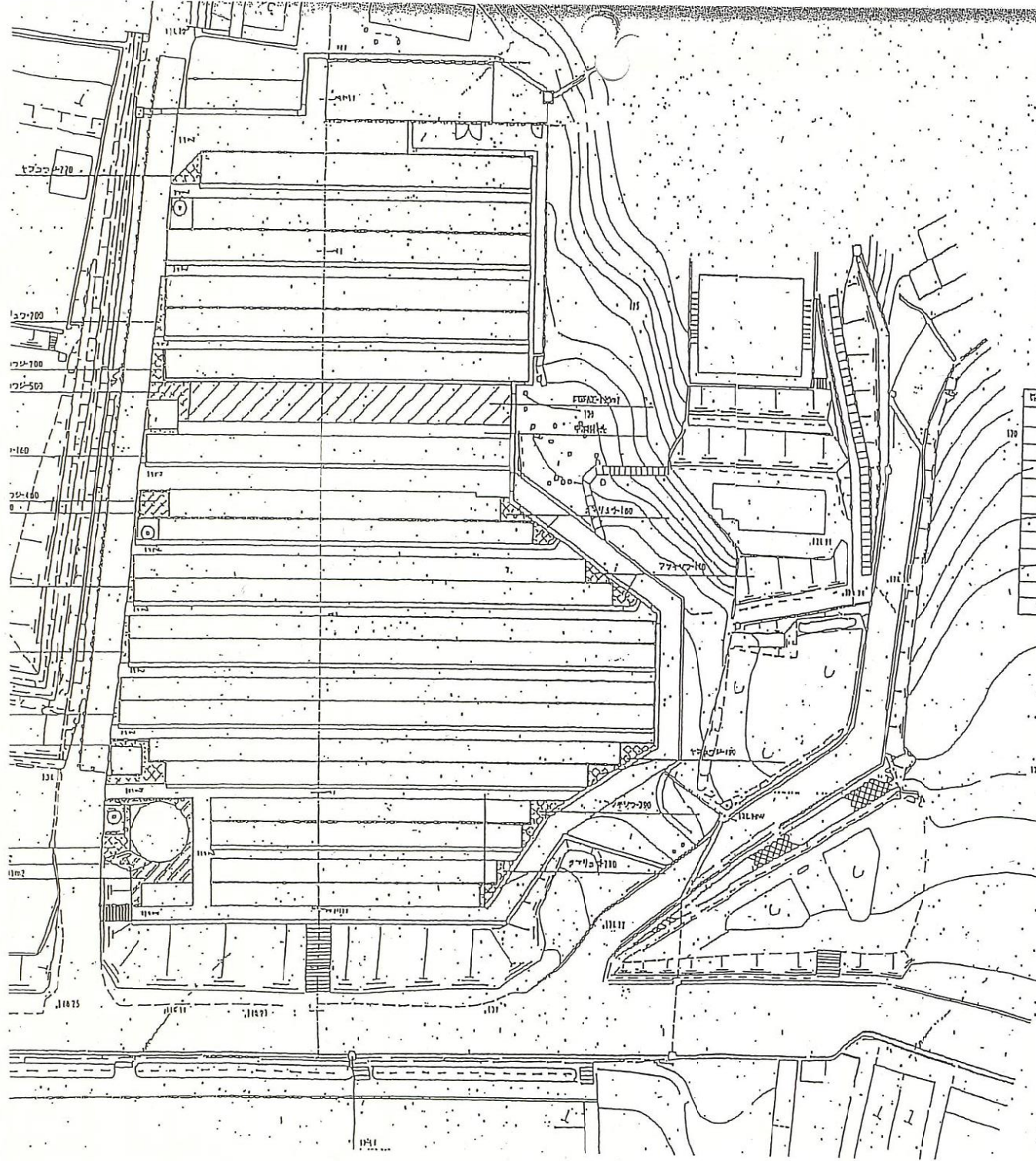


樹木管理一覧表(1)

野田山平成墓地植栽管理業務委託

樹木名	規格			数量 本	面積 m <sup>2</sup>	施肥		害虫防除		剪定			雪吊方法	
	H (m)	C (m)	W (m)			パーディ ラージ(m)	グリーン パイル(本)	ジェイエース 粒剤	薬剤・捕殺 代価番号	代価番号	内容	備考	代価番号	名称
<b>【常緑中高木】</b>														
アカマツ	4.0	0.30	2.0	65										
かべがし(生垣) L=66m	1.2		0.3	220	158.4					V7045	寄植刈込み剪定㎡当たり			
かべがし(生垣) L=256m	1.5		0.4	639	768.0					V7045	寄植刈込み剪定㎡当たり			
かべがし(生垣) L=35m	1.8		0.5	71	126.0					V7045	寄植刈込み剪定㎡当たり			
カナメモチ	1.8		0.5	10						V0039	中低木剪定H150~200未満		V0803	大シボリ
クロマツ	4.0	0.30	2.0	3						V0017	仕立物松剪定C60未満		V0815	幹吊りA
サザンカ(生垣) L=101m	1.8		0.4	254	363.6					V7045	寄植刈込み剪定㎡当たり			
サザンカ(生垣) L=32m	1.2		0.2	160	76.8					V7045	寄植刈込み剪定㎡当たり			
サザンカ	1.2		0.2	12						V0037	中低木剪定H100~150未満		V0803	大シボリ
シラカシ	4.5	0.30	1.5	18						V7003	常緑樹剪定C0.60未満			
ヤブツバキ	2.5		0.8	21										
ヤブツバキ	2.0		0.6	11										
ユズリハ	2.0		0.8	22						V0041	中低木剪定H200~250未満			
<b>【落葉中高木】</b>														
エゴノキ	3.5	0.15	1.2	1										
エノキ	3.5	0.21	1.5	8										
ケヤキ	6.0	0.50	3.5	1										
ケヤキ	4.5	0.25	2.0	6										
コナラ	3.5	0.15	1.2	5										
コブシ	4.0	0.25	1.5	6										
サルスベリ	3.5	0.25	2.0	4										
ソメイヨシノ	4.0	0.21	1.8	5										
トウカエデ	4.0	0.21	1.8	5										
ナツツバキ	3.0	0.15	1.0	1										
ハナミズキ	3.0	0.15	1.0	5										
マンサク	2.0		0.6	12										
ヤマザクラ	3.5	0.18	1.5	4										
ヤマモミジ	2.5	0.12	1.0	3										
<b>【常緑低木】</b>														
アオキ	1.5		1.0	85	85.0					V0039	中低木剪定H150~200未満		V0803	大シボリ
アセビ	0.8		0.5	95	23.75					V0035	中低木剪定H100未満		V0802	小シボリ
オオムラサキツツジ	0.5		0.6	95	34.2					V0035	中低木剪定H100未満		V0801	シボリ
サツキツツジ	0.4		0.5	225	56.3			100		V0035	中低木剪定H100未満		V0801	シボリ
ヒサカキ	0.5		0.3	186						V0035	中低木剪定H100未満		V0806	四つ又吊り
ヒラドツツジ	0.5		0.5	60	15.0					V0035	中低木剪定H100未満		V0801	シボリ
ヤマツツジ	0.6		0.3	55	5.5					V0035	中低木剪定H100未満		V0801	シボリ
<b>【落葉低木】</b>														
タニウツギ	1.0		3本立	75										
ドウダンツツジ	0.6		0.3	380	38.0					V0035	中低木剪定H100未満			
ドウダンツツジ L=10m	0.8		0.3	34	16.0	3.4				V7045	寄植刈込み剪定㎡当たり			
<b>【地被類】</b>														
タマリユウ				1,800	m <sup>2</sup>									
フッキソウ				830	m <sup>2</sup>	830.0								
ヤブコウジ				2,010	m <sup>2</sup>	2,010								
コウライ芝(平地)	A=31.0+1,266.5=1,297.5				m <sup>2</sup>									
コウライ芝(法面)	A=196.7+427.5=624.2				m <sup>2</sup>									
除草清掃工(全体)	A=10,030				m <sup>2</sup>	(人力 0.25 : 機械 0.75)								
合計					1508.8	3,101		100						





種別	面積	高さ	容積	容積率	備考	位置
芝生(平地)	31.0	0.1	3.1	0.1%		
芝生(法面)	196.7	0.1	19.67	0.1%		

芝生(平地) ... A = 31.0 m<sup>2</sup>

芝生(法面) ... A = 196.7 m<sup>2</sup>

図名	芝生計画図
設計者	〇〇〇〇
スケール	1:250

171.5  
338.0  
16, 00 0/157011

芝生(法面) ... A = 427.5 m<sup>2</sup>

6	10.7
7	11.3
8	10.9
9	10.7
10	13.2
11	108.4
12	12.5
13	31.3
14	19.8
15	34.1
16	31.8
17	27.1
18	22.7
19	17.1
20	12.8
20	5.3
21	7.7
21	7.7
22	11.0
22	11.0
23	8.2
24	3.6
24	3.5
25	3.7
25	3.5
26	103.7
26	813.1
111.7 115.0 (+200.0 -0 +00)	
21	1278.7
22	31.9
22	31.9
23	11.0
23	11.0
24	11.7
24	11.7
25	102.3
25	21.9
26	20.7
26	20.7
27	11.1
27	11.1
28	11.0
28	11.0
29	11.1
29	11.1
30	11.1
30	11.1
31	11.1
31	11.1
32	11.1
32	11.1
33	11.1
33	11.1
34	11.1
34	11.1
35	11.1
35	11.1
36	11.1
36	11.1
37	11.1
37	11.1
38	11.1
38	11.1
39	11.1
39	11.1
40	11.1
40	11.1
41	11.1
41	11.1
42	11.1
42	11.1
43	11.1
43	11.1
44	11.1
44	11.1
45	11.1
45	11.1
46	11.1
46	11.1
47	11.1
47	11.1
48	11.1
48	11.1
49	11.1
49	11.1
50	11.1
50	11.1
51	11.1
51	11.1
52	11.1
52	11.1
53	11.1
53	11.1
54	11.1
54	11.1
55	11.1
55	11.1
56	11.1
56	11.1
57	11.1
57	11.1
58	11.1
58	11.1
59	11.1
59	11.1
60	11.1
60	11.1
61	11.1
61	11.1
62	11.1
62	11.1
63	11.1
63	11.1
64	11.1
64	11.1
65	11.1
65	11.1
66	11.1
66	11.1
67	11.1
67	11.1
68	11.1
68	11.1
69	11.1
69	11.1
70	11.1
70	11.1
71	11.1
71	11.1
72	11.1
72	11.1
73	11.1
73	11.1
74	11.1
74	11.1
75	11.1
75	11.1
76	11.1
76	11.1
77	11.1
77	11.1
78	11.1
78	11.1
79	11.1
79	11.1
80	11.1
80	11.1
81	11.1
81	11.1
82	11.1
82	11.1
83	11.1
83	11.1
84	11.1
84	11.1
85	11.1
85	11.1
86	11.1
86	11.1
87	11.1
87	11.1
88	11.1
88	11.1
89	11.1
89	11.1
90	11.1
90	11.1
91	11.1
91	11.1
92	11.1
92	11.1
93	11.1
93	11.1
94	11.1
94	11.1
95	11.1
95	11.1
96	11.1
96	11.1
97	11.1
97	11.1
98	11.1
98	11.1
99	11.1
99	11.1
100	11.1
100	11.1

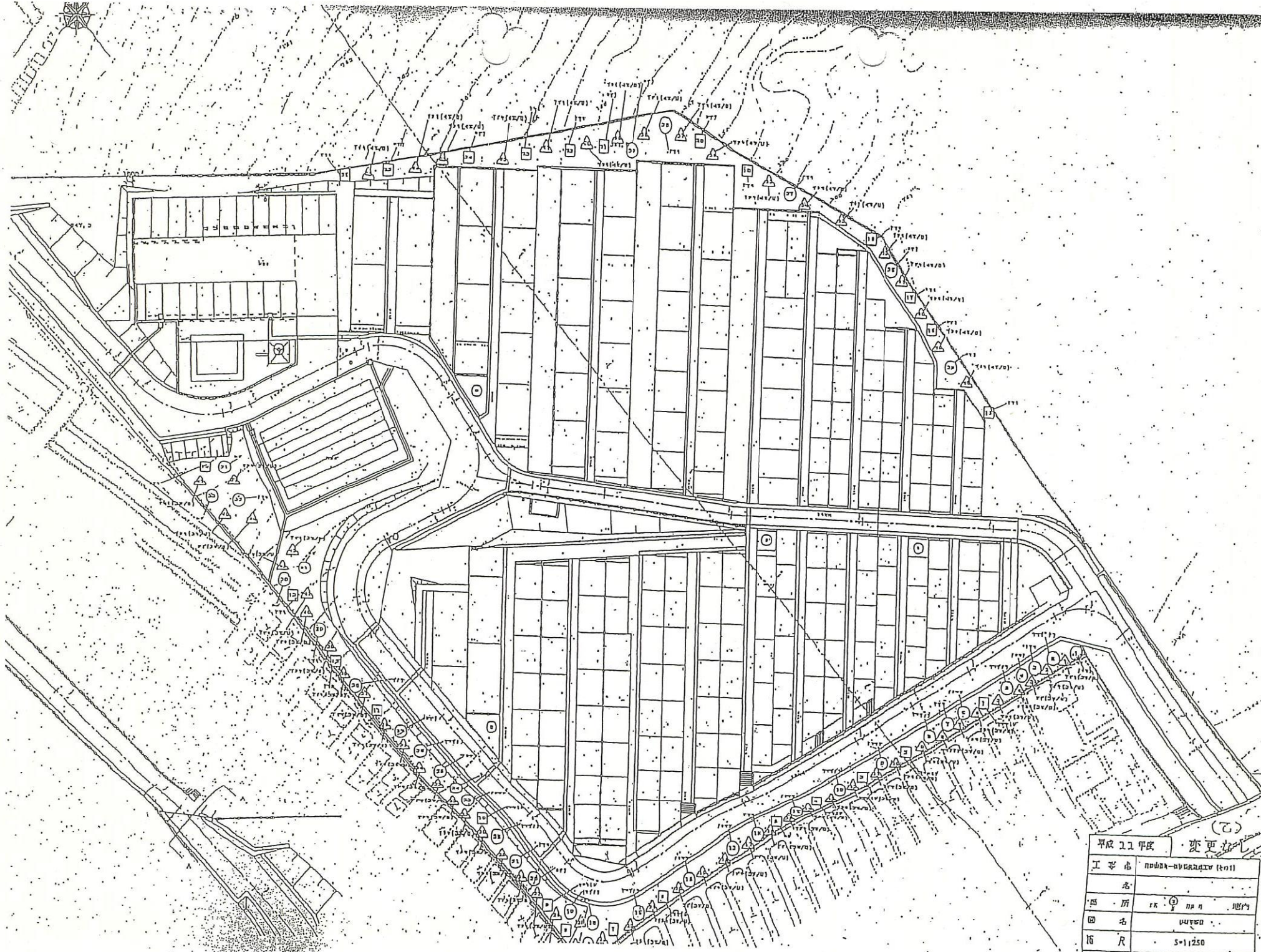
111.5 A=20.7  
111.5 A=20.7  
111.5 A=20.7

111.5 A=30.7

111.5 A=20.7  
111.5 A=20.7  
111.5 A=20.7

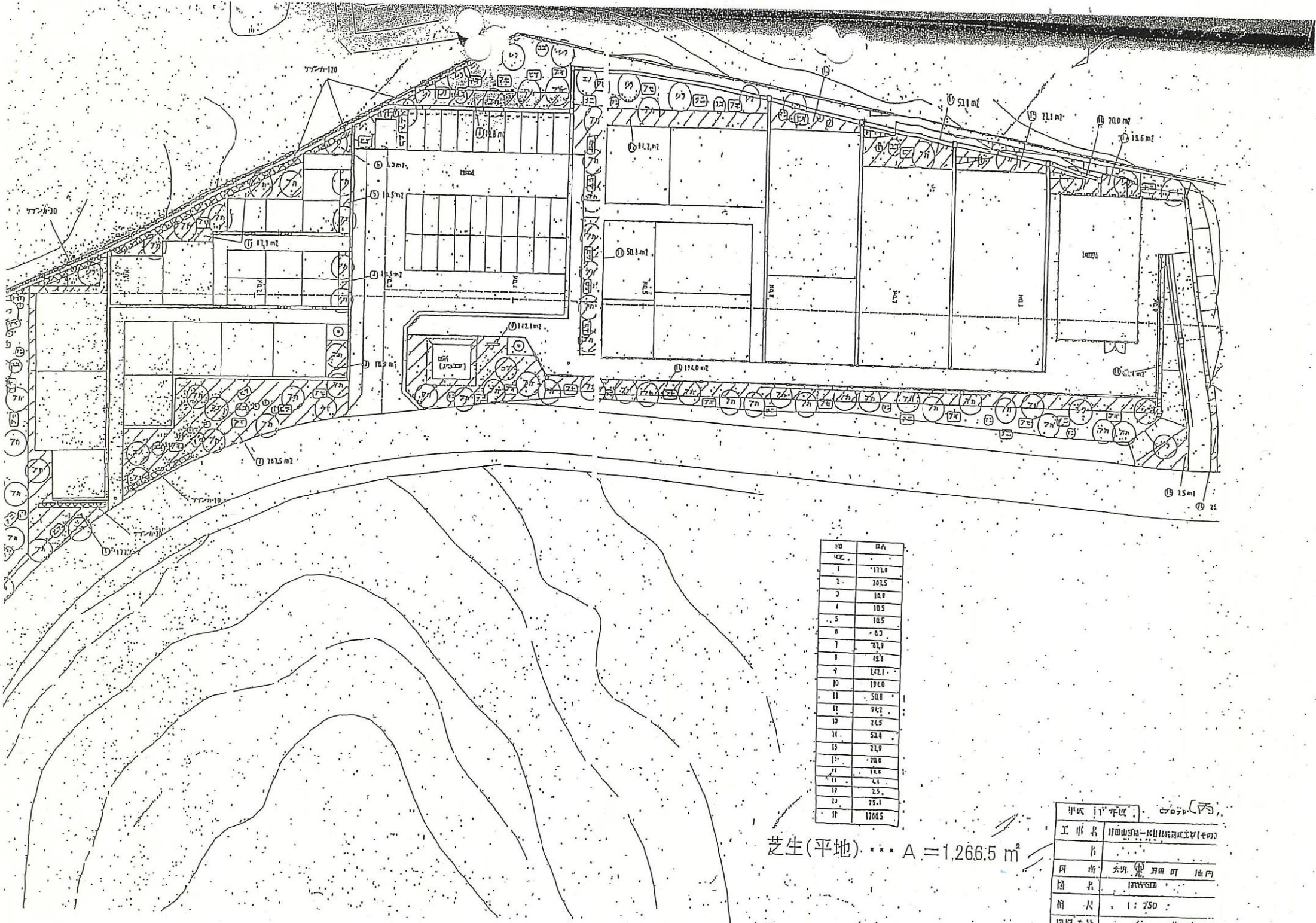
平段より 元段計図

工事名	計画-原設計 (10)
地	
区画	地内
図名	5-1:250
図面番号	1/50 枚の内



(乙)

平成 11 年度	変更
工事名	道路幅員の拡大工事
所在地	札幌市中央区南一条西五丁目
図名	平面図
縮尺	5:1250



NO	坪数
1	173.8
2	207.5
3	10.0
4	10.5
5	10.5
6	0.3
7	21.9
8	15.1
9	142.1
10	194.0
11	50.8
12	94.2
13	74.5
14	52.4
15	27.9
16	70.0
17	16.6
18	4.1
19	2.5
20	75.1
21	1766.5

芝生(平地) ... A = 1,266.5 m<sup>2</sup>

事業計画書	
工事名	市道幅員拡張工事(その)
場所	全地(市道) 市道内
図尺	1:250
図面番号	1/1