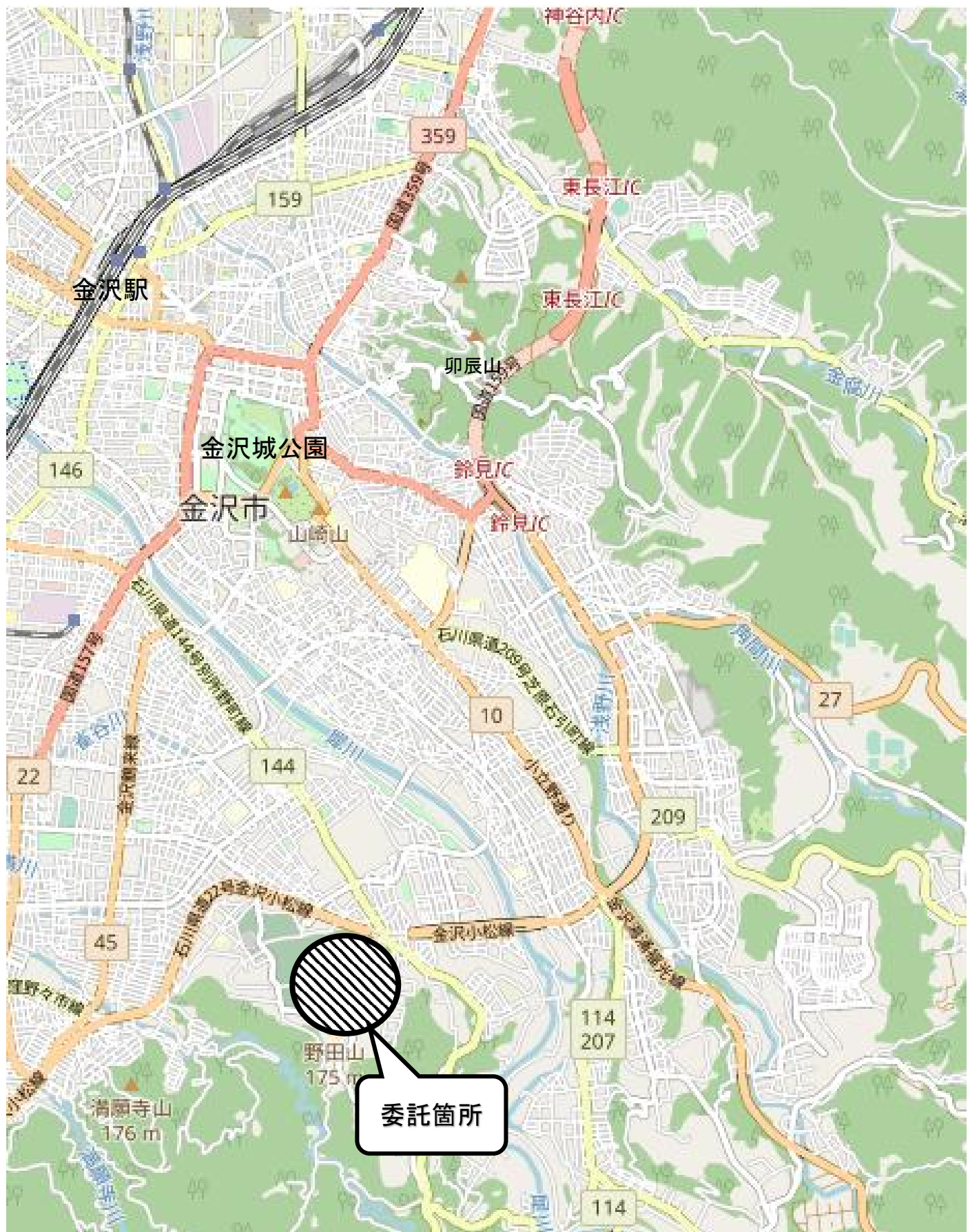


委託期間					令和8年1月30日		まで		
課 長		課長補佐		係長		精 査		設 計	
委 託 設 計 書									
委託箇所 金沢市野田町地内									
委託名 野田山墓地松くい虫防除(樹幹注入)業務委託									
一 金					円		委託費 円		
					円		消費税相当額 円		
委 託 概 要									
樹幹注入 N = 1 式									
委託箇所図 別紙参照									

## 野田山墓地松くい虫防除(樹幹注入)業務委託 位置図



総括表

名 称	数 量	単 位	単 価	金 額	単価表	備 考
樹幹注入	薬剤本数 1,558.5	本			1	立木本数 246 本 総材積 590.07 m3
上記 計						
共通仮設費		%以内				
計						
間接費		%以内				
委託費計						
消費税相当額	10	%				
合 計						

# 単 価 表

第 1 号

樹幹注入

薬剤1本当り

区分		数量	単位	単価	金額	備 考
費目	細分					
薬剤費	薬剤購入費	1.000	本			薬効期間 7 年
	殺菌癒合剤購入費	0.008	本			
薬剤注入費	施工木判定 普通作業員		人			
	穿孔作業費 特殊作業員		人			
	注入作業費 普通作業員		人			
	回収・運搬作業費 軽作業員		人			
計						



# 数 量 内 訳 表

地区	立木(マツ)本数 (本)	材積 (m3)	薬剤本数 (本)
野田山地区①	89	223.67	559.0
野田山地区②	83	215.60	562.5
野田山地区③	74	150.80	437.0
合計	246	590.07	1,558.5

# 樹幹注入事業毎木調査野帳

事業実施場所	野田山①			
事業量	幹材積m3 ①	立木材積m3 ①×1.2	薬剤本数	マツ本数
	186.394	223.6728 ÷ 223.67	559.0本	89本
事業実施者				

テープNo	直径 cm	樹高 m	材積 m3	薬剤本数 本	備考 区画No.	テープNo	直径 cm	樹高 m	材積 m3	薬剤本数 本	備考 区画No.
849	48	23	1.706	6.0	72	899	124	24	10.192	13.5	76
850	52	22	1.892	6.5	72	900	64	25	3.144	7.5	43
851	60	23	2.572	7.5	72	901	16	6	0.067	1.5	43
852	52	22	1.892	6.5	54	902	20	6	0.102	2.0	43
853	44	23	1.454	5.5	54	903	20	6	0.102	2.0	43
854	64	24	3.020	7.5	54	904	20	6	0.102	2.0	43
855	58	23	2.417	7.0	54	905	20	6	0.102	2.0	43
856					40	906	24	6	0.144	2.0	58
857	48	20	1.487	6.0	31	907	16	5	0.057	1.5	58
858	58	20	2.106	7.0	30	908	16	5	0.057	1.5	58
859	66	21	2.802	8.0	30	909	18	5	0.072	1.5	58
860	56	25	2.460	7.0	30	910	18	6	0.084	1.5	96
861					41	911	98	20	5.524	11.0	96
862	56	19	1.877	7.0	41	912	16	5	0.057	1.5	96
863	54	20	1.846	6.5	55	913	38	16	0.792	5.0	96
864	62	18	2.145	7.5	55	914	70	20	2.975	8.5	112
865	60	22	2.462	7.5	55	915	20	9	0.145	2.0	112
866	70	23	3.415	8.5	55	916	48	16	1.193	6.0	112
867	42	21	1.220	5.5	55	917	64	22	2.772	7.5	112
868	52	20	1.723	6.5	55	918	64	17	2.150	7.5	113
869					55	919	54	17	1.573	6.5	113
870	44	23	1.454	5.5	54	920	20	6	0.102	2.0	113
871	34	21	0.813	4.0	54	921	20	5	0.087	2.0	113
872	70	24	3.561	8.5	73	922	24	5	0.123	2.0	113
873	68	23	3.238	8.0	72	923	40	17	0.918	5.5	112
874	80	23	4.365	9.5	72	924	32	14	0.511	4.0	129
875	62	21	2.498	7.5	73	925	64	24	3.020	7.5	127
876	50	24	1.918	6.5	73	926					127
877	52	22	1.892	6.5	73	927					127
878	60	25	2.792	7.5	73	928					127
879	58	24	2.520	7.0	73	929					127
880					73	930	66	23	3.065	8.0	127
881	68	25	3.515	8.0	73	931					128
882	44	7	0.450	5.5	73	932	54	23	2.119	6.5	127
883	100	26	7.426	11.5	55	933	34	21	0.813	4.0	127
884	60	20	2.241	7.5	55	934	44	23	1.454	5.5	127
885	56	2	0.204	7.0	55	935	62	25	2.966	7.5	127
886	56	21	2.071	7.0	55	936	62	20	2.380	7.5	127
887	52	22	1.892	6.5	55	937	72	20	3.134	8.5	127
888	68	19	2.682	8.0	42	938					127
889	72	23	3.597	8.5	56	939	40	13	0.728	5.5	143
890	86	24	5.200	10.0	57	940	40	10	0.581	5.5	143
891	64	22	2.772	7.5	75	941	30	10	0.339	4.0	143
892	36	19	0.830	5.0	75	942	98	24	6.612	11.0	142
893	60	24	2.682	7.5	74	943	88	25	5.647	10.0	126
894	86	20	4.345	10.0	75	944					126
895	54	17	1.573	6.5	76	945	38	9	0.482	5.0	126
896	68	20	2.821	8.0	76	946	56	21	2.071	7.0	126
897	64	23	2.896	7.5	76	947	58	24	2.520	7.0	126
898	58	21	2.209	7.0	76	948	56	24	2.363	7.0	110
小計	46本		112.953	332.5		小計	43本		73.441	226.5	

※ の色がついたものは、枯れ松のため樹幹注入対象外

# 樹幹注入事業毎木調査野帳

事業実施場所	野田山②			
事業量	幹材積m3 ①	立木材積m3 ①×1.2	薬剤本数	マツ本数
	179.670	215.6040 ÷ 215.60	562.5本	83本
事業実施者				

テープNo	直径 cm	樹高 m	材積 m3	薬剤本数 本	備考 区画No.	テープNo	直径 cm	樹高 m	材積 m3	薬剤本数 本	備考 区画No.
949	44	15	0.954	5.5	110	999	64	25	3.144	7.5	91
950	68	16	2.264	8.0	109	1000					91
951	60	21	2.351	7.5	109	1	54	23	2.119	6.5	107
952	66	21	2.802	8.0	109	2	36	22	0.942	5.0	107
953	52	18	1.553	6.5	110	3	58	21	2.209	7.0	107
954	58	22	2.313	7.0	110	4	36	23	0.979	5.0	107
955	76	26	4.483	9.0	94	5	44	22	1.392	5.5	107
956	66	17	2.275	8.0	94	6	48	23	1.706	6.0	108
957	64	25	3.144	7.5	94	7	64	24	3.020	7.5	108
958	66	20	2.670	8.0	94	8					140
959	60	24	2.682	7.5	94	9	46	26	1.781	6.0	140
960	68	22	3.099	8.0	93	10					125
961					94	11	50	26	2.076	6.5	125
962					94	12	54	25	2.301	6.5	125
963	80	26	4.926	9.5	93	13	32	22	0.756	4.0	125
964	60	21	2.351	7.5	109	14	70	24	3.561	8.5	125
965	40	13	0.728	5.5	109	15	48	20	1.487	6.0	107
966					126	16	66	25	3.327	8.0	107
967					126	17	72	26	4.059	8.5	91
968	50	20	1.603	6.5	126	18					90
969	42	19	1.106	5.5	141	19	54	22	2.028	6.5	91
970	42	14	0.818	5.5	140	20	50	24	1.918	6.5	91
971	46	23	1.578	6.0	140	21	54	22	2.028	6.5	91
972	38	15	0.749	5.0	140	22	58	22	2.313	7.0	91
973					140	23	54	23	2.119	6.5	72
974					125	24	58	21	2.209	7.0	72
975					140	25	50	23	1.839	6.5	72
976	62	23	2.732	7.5	125	26					106
977	66	24	3.196	8.0	125	27					106
978	78	24	4.345	9.0	125	28	46	18	1.239	6.0	107
979	58	23	2.417	7.0	108	29	58	22	2.313	7.0	124
980					108	30	52	23	1.977	6.5	124
981	54	21	1.937	6.5	92	31	50	23	1.839	6.5	124
982	52	23	1.977	6.5	92	32	54	23	2.119	6.5	124
983	42	13	0.761	5.5	92	33	48	21	1.560	6.0	124
984	38	17	0.834	5.0	91	34	40	22	1.147	5.5	124
985	62	23	2.732	7.5	91	35	68	25	3.515	8.0	124
986	54	25	2.301	6.5	91	36	66	24	3.196	8.0	125
987	66	23	3.065	8.0	91	37	54	23	2.119	6.5	139
988	52	16	1.382	6.5	92	38	40	18	0.965	5.5	139
989					92	39					139
990	52	19	1.638	6.5	92	40	64	21	2.648	7.5	139
991	66	23	3.065	8.0	92	41	54	23	2.119	6.5	124
992	40	19	1.011	5.5	92	42	70	24	3.561	8.5	124
993	54	18	1.664	6.5	93	43					124
994	48	18	1.340	6.0	92	44	58	20	2.106	7.0	107
995	34	12	0.501	4.0	91	45	36	20	0.868	5.0	107
996	64	23	2.896	7.5	92	46	60	23	2.572	7.5	106
997	62	20	2.380	7.5	91	47	62	24	2.849	7.5	106
998	78	24	4.345	9.0	91	48	36	15	0.677	5.0	89
小計	41本		90.968	285.5		小計	42本		88.702	277.0	

※ の色がついたものは、枯れ松のため樹幹注入対象外

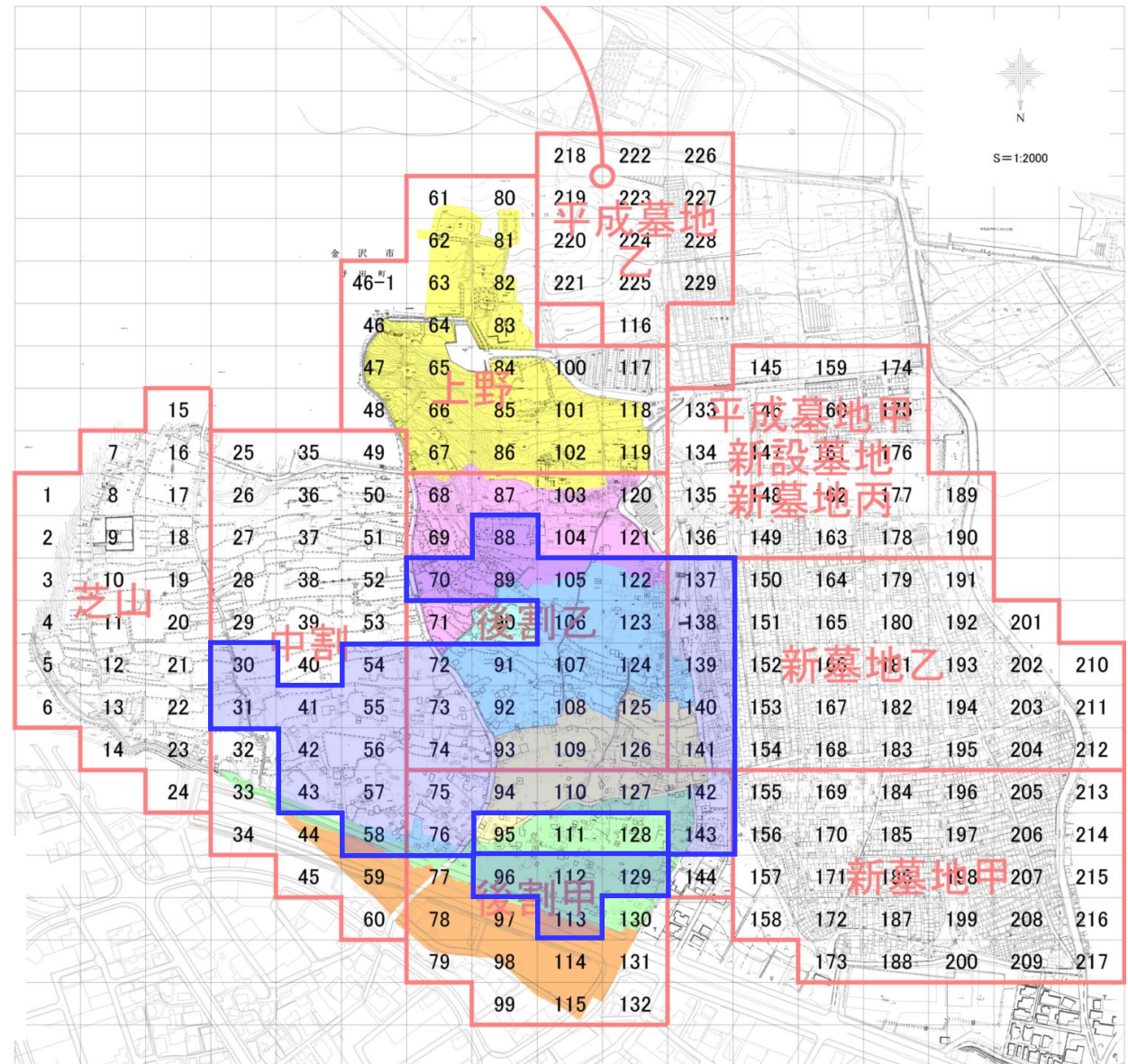
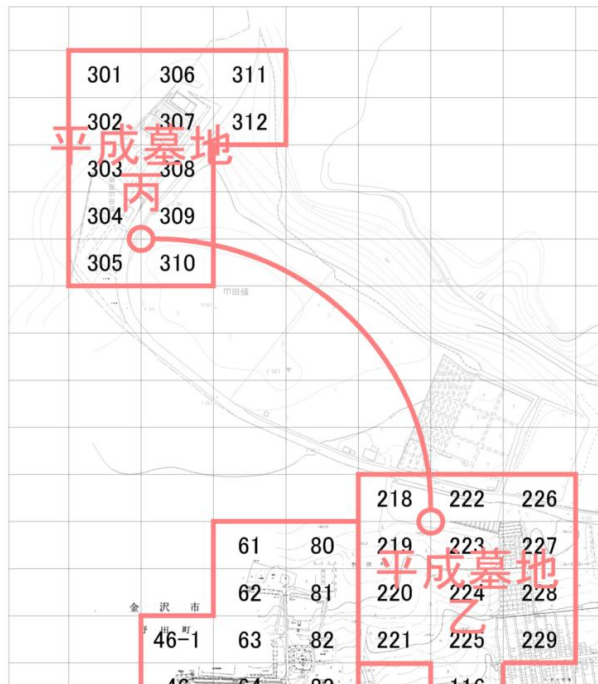
# 樹幹注入事業毎木調査野帳

事業実施場所	野田山③			
事業量	幹材積m3 ①	立木材積m3 ①×1.2	薬剤本数	マツ本数
	125.666	150.7992 ÷ 150.80	437.0本	74本
事業実施者				

テープNo	直径 cm	樹高 m	材積 m3	薬剤本数 本	備考 区画No.	テープNo	直径 cm	樹高 m	材積 m3	薬剤本数 本	備考 区画No.
49	56	21	2.071	7.0	70	99	52	25	2.146	6.5	105
50	46	24	1.646	6.0	89	100	30	17	0.536	4.0	105
51	58	23	2.417	7.0	89	101	64	25	3.144	7.5	105
52	62	25	2.966	7.5	89	102	42	24	1.392	5.5	105
53	46	22	1.510	6.0	89	103	46	23	1.578	6.0	105
54	58	24	2.520	7.0	89	104					105
55	44	22	1.392	5.5	106	105	34	23	0.880	4.0	105
56	52	24	2.062	6.5	106	106	50	25	1.997	6.5	105
57	48	25	1.853	6.0	106	107	38	21	1.001	5.0	123
58	48	22	1.633	6.0	123	108	48	19	1.413	6.0	122
59	34	20	0.780	4.0	123	109	54	23	2.119	6.5	122
60	34	19	0.746	4.0	123	110	62	24	2.849	7.5	122
61	44	23	1.454	5.5	123	111	20	8	0.131	2.0	138
62	30	20	0.617	4.0	123	112	34	12	0.501	4.0	137
63	56	24	2.363	7.0	123	113	46	16	1.103	6.0	137
64	42	24	1.392	5.5	123	114	54	21	1.937	6.5	137
65	50	23	1.839	6.5	123	115	32	18	0.635	4.0	137
66	72	26	4.059	8.5	123	116	26	9	0.237	3.0	137
67	42	14	0.818	5.5	124	117	34	14	0.573	4.0	137
68	34	14	0.573	4.0	139	118	44	19	1.204	5.5	137
69					138	119	40	19	1.011	5.5	137
70	68	22	3.099	8.0	123	120	36	13	0.598	5.0	137
71	52	23	1.977	6.5	123	121	46	19	1.307	6.0	122
72	56	21	2.071	7.0	123	122					122
73	40	15	0.824	5.5	123	123	64	23	2.896	7.5	122
74	68	24	3.376	8.0	123	124	30	22	0.670	4.0	105
75	54	23	2.119	6.5	123	125	62	24	2.849	7.5	105
76	44	23	1.454	5.5	123	126	50	22	1.761	6.5	105
77					123	127	38	22	1.042	5.0	105
78	52	25	2.146	6.5	123	128					122
79	38	16	0.792	5.0	123	129	50	20	1.603	6.5	122
80	38	24	1.124	5.0	123	130					122
81	50	26	2.076	6.5	123	131	30	15	0.481	4.0	122
82	54	25	2.301	6.5	123						
83	60	24	2.682	7.5	123						
84	30	15	0.481	4.0	123						
85	44	23	1.454	5.5	123						
86	62	25	2.966	7.5	123						
87	64	26	3.268	7.5	123						
88					106						
89	60	25	2.792	7.5	106						
90	64	25	3.144	7.5	106						
91	42	23	1.335	5.5	106						
92	46	25	1.713	6.0	105						
93					88						
94					88						
95	56	26	2.557	7.0	89						
96	58	26	2.727	7.0	88						
97	46	26	1.781	6.0	89						
98	40	21	1.102	5.5	105						
小 計	45 本		86.072	279.5		小 計	29 本		39.594	157.5	

※ の色がついたものは、枯れ松のため樹幹注入対象外

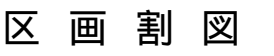
# 令和7年度 野田山墓地 樹幹注入区域図（広域図）



●●●R7樹幹注入対象範囲

対象区画No. : 30、31、41～43、54～58、70、72～76、  
88～89、91～94、96、105～110、112、  
113、122～127、129、137～143

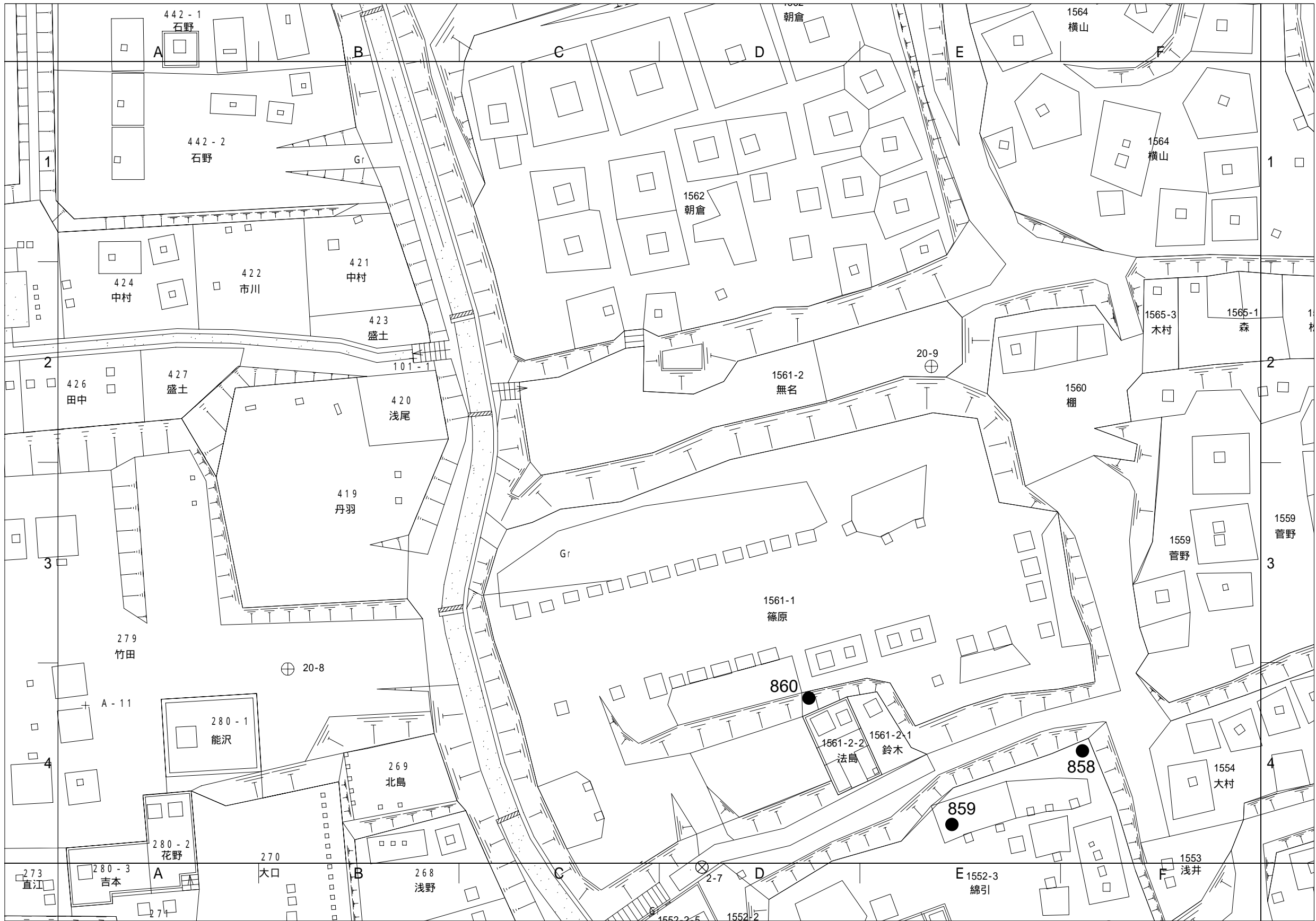


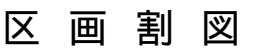


芝山 中割

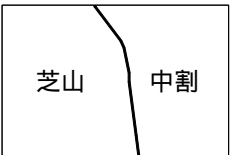
金沢市市民課

1:100



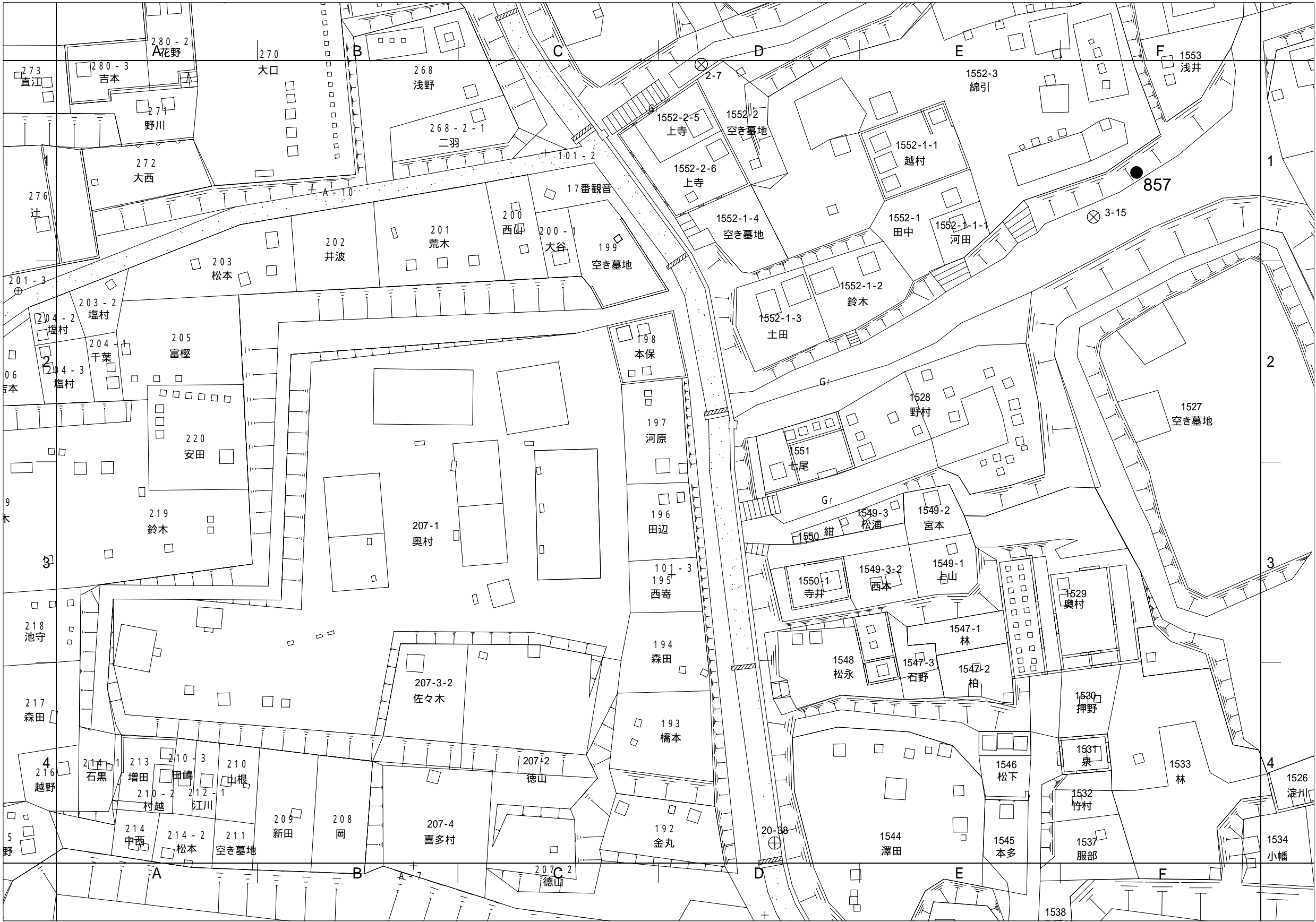


21	30	40
22	31	41
23	32	42



金沢市市民課

1:100





区画割図

29	39	53
30	40	54
31	41	55

中割

金沢市市民課

1:100





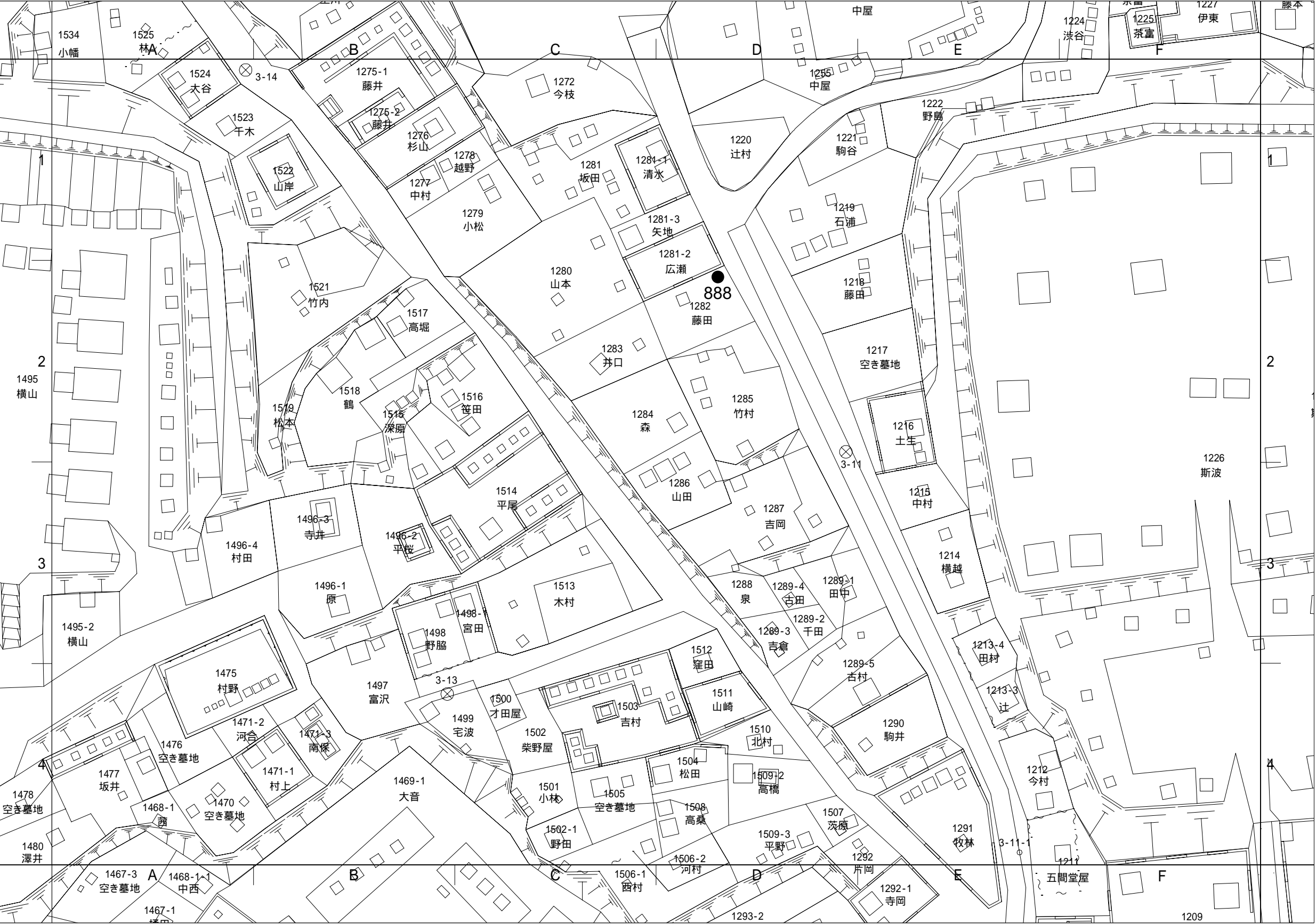
区画割図

30	40	54
31	41	55
32	42	56



金沢市市民課

1:100



区画割図

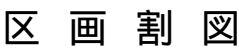
31	41	55
32	42	56
33	43	57



金沢市市民課

1:100

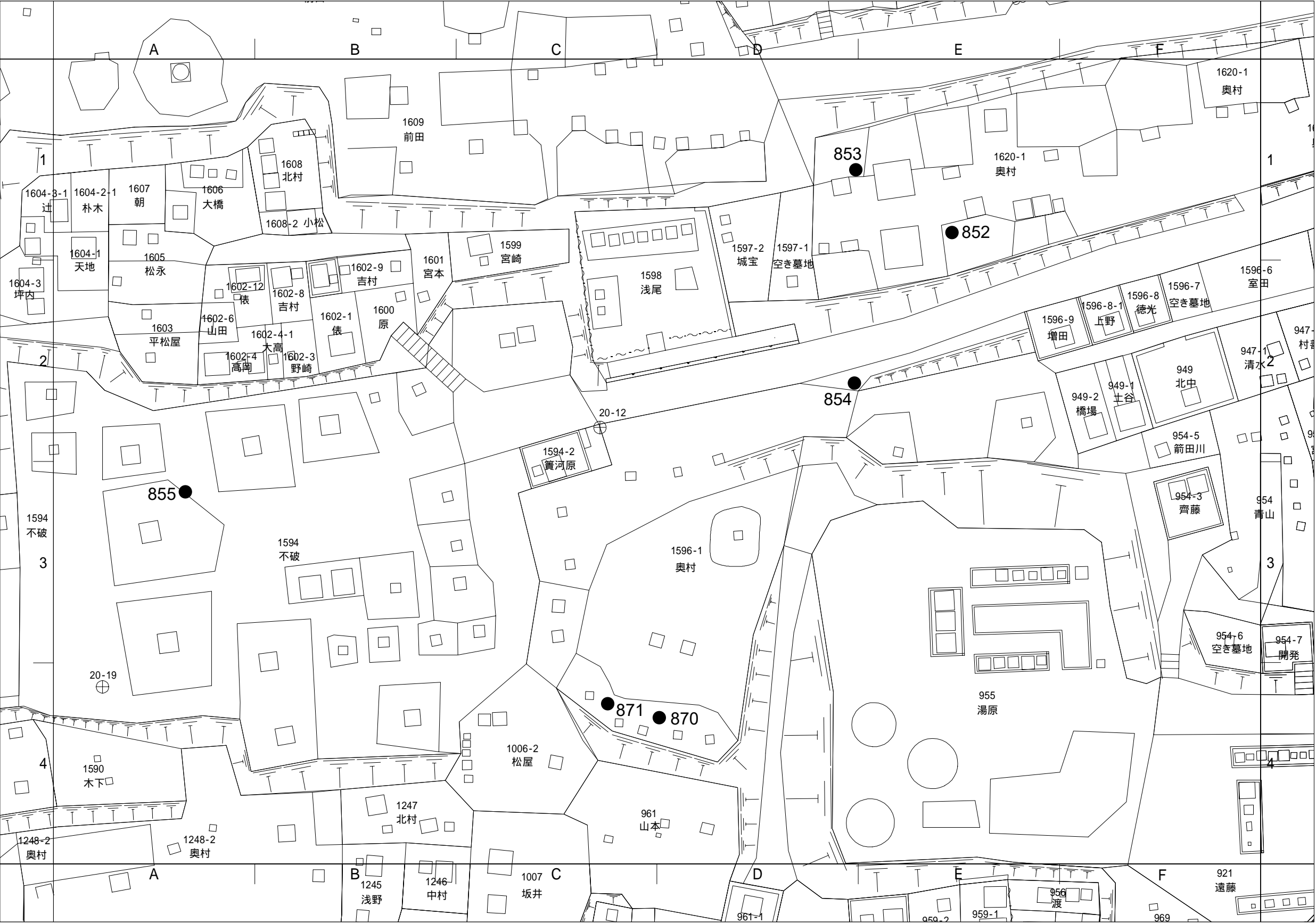





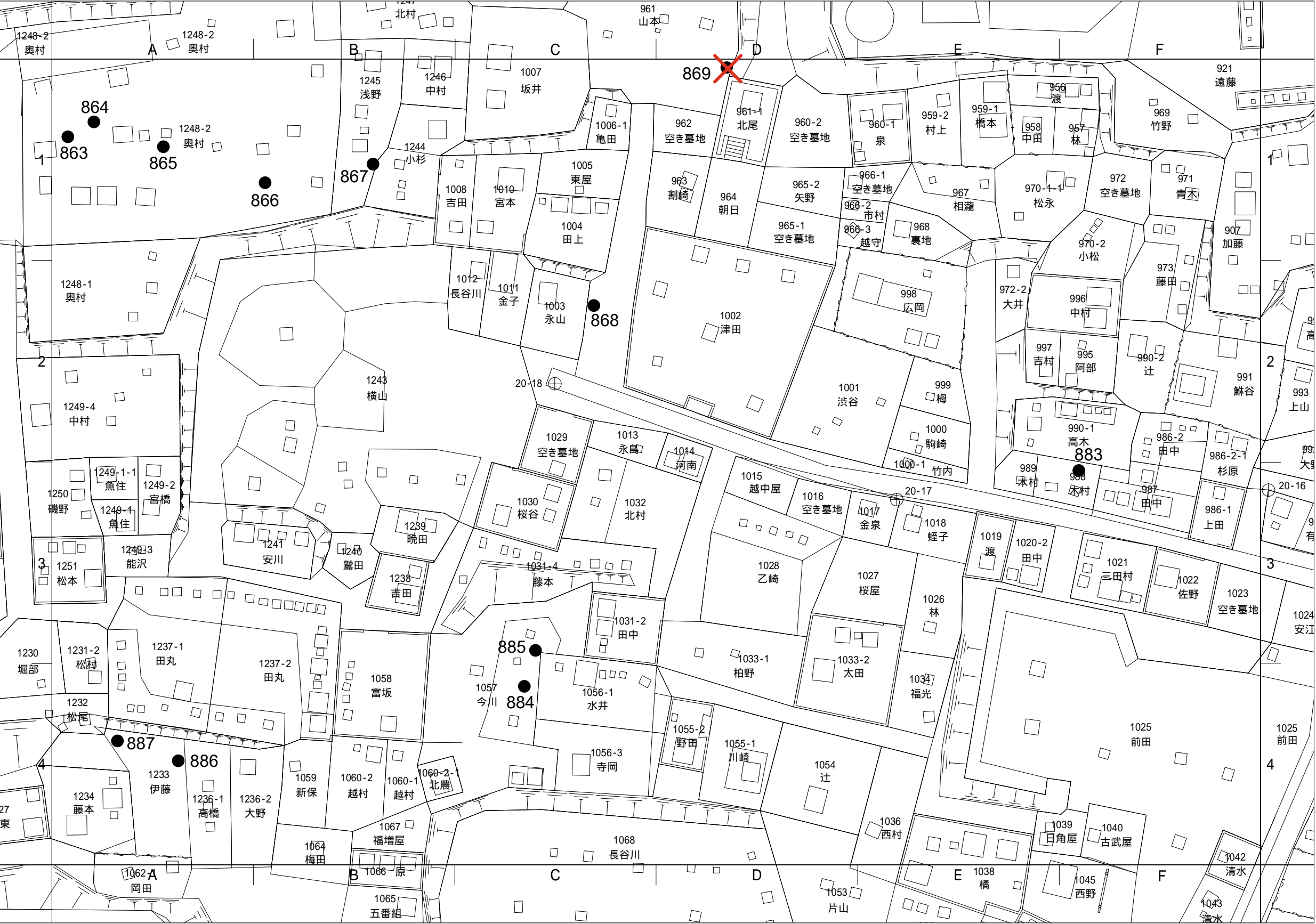
中割

金沢市市民課

1:100







区画割図


40	54	72
41	55	73
42	56	74



金沢市市民課

1:100





区画割図

42	56	74
43	57	75
44	58	76

中割

金沢市市民課

1:100



区画割図

43	57	75
44	58	76
45	59	77

中割

金沢市市民課

1:100





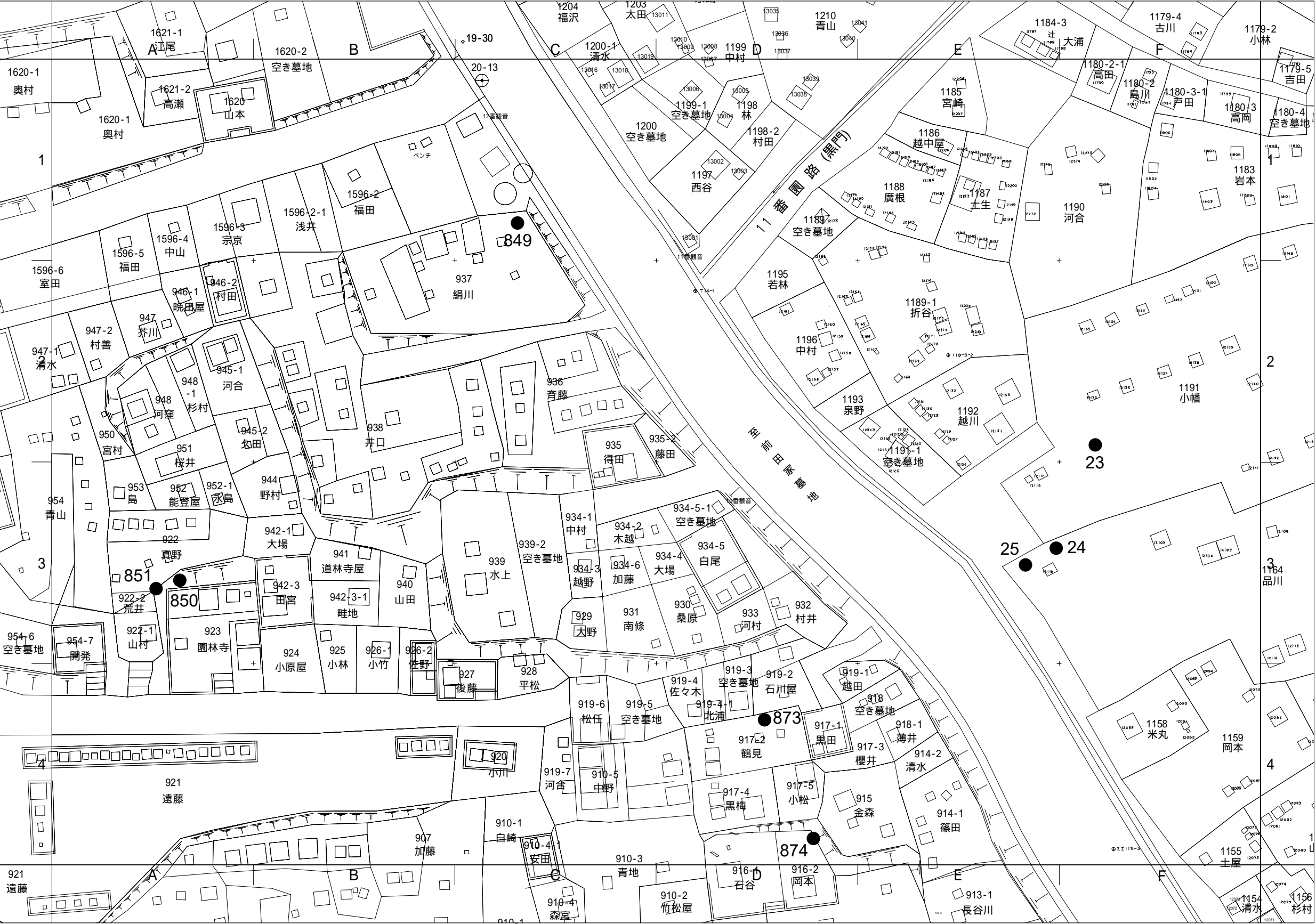
区 画 割 図

51	69	88
52	70	89
53	71	90



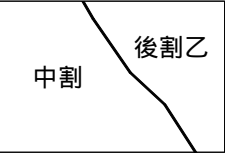
金沢市市民課

1:100



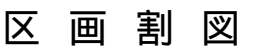
区画割図

53	71	90
54	72	91
55	73	92



金沢市市民課

1:100



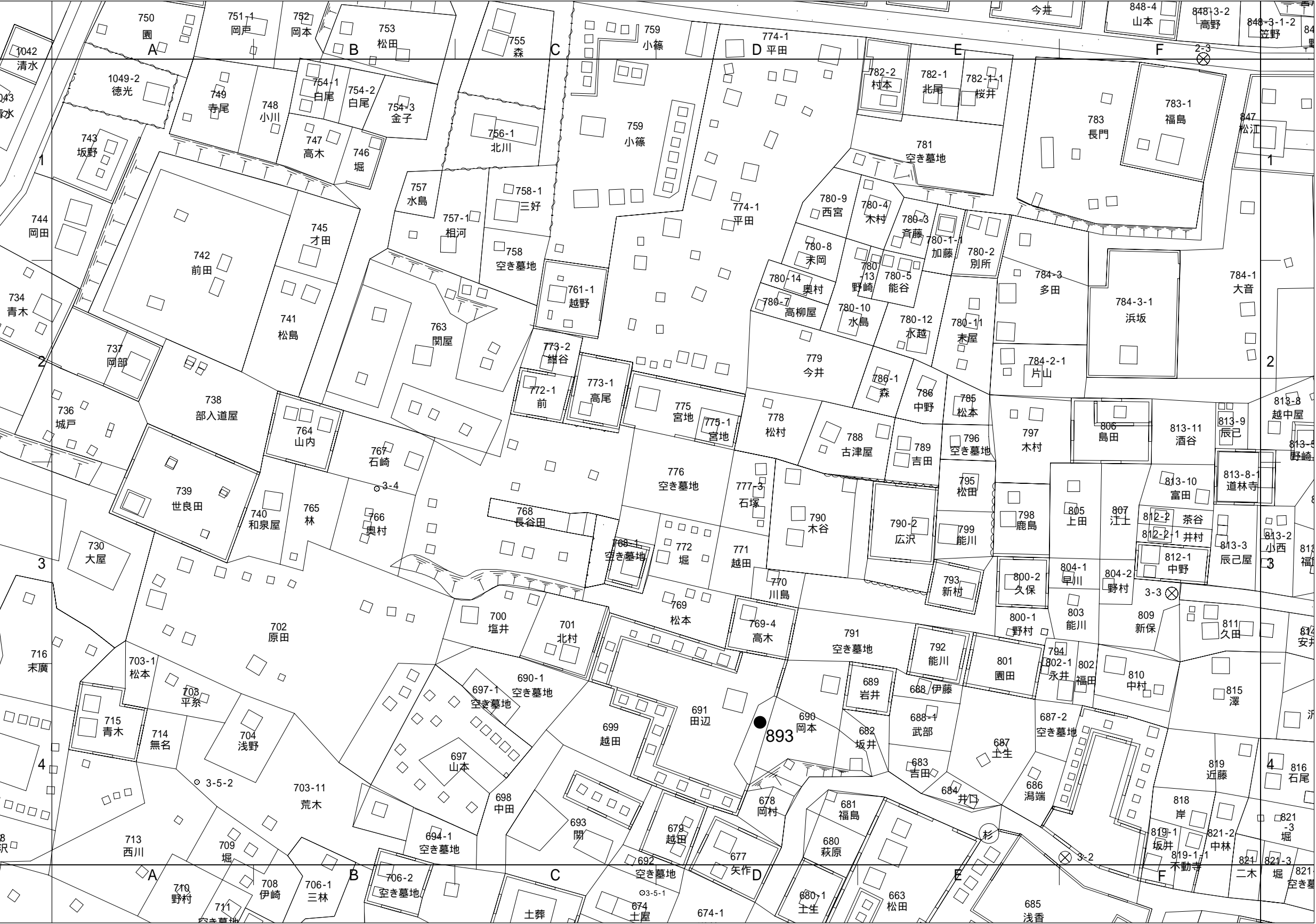
54	72	91
55	73	92
56	74	93

## 中割

金沢市市民課

1:100





区画割図


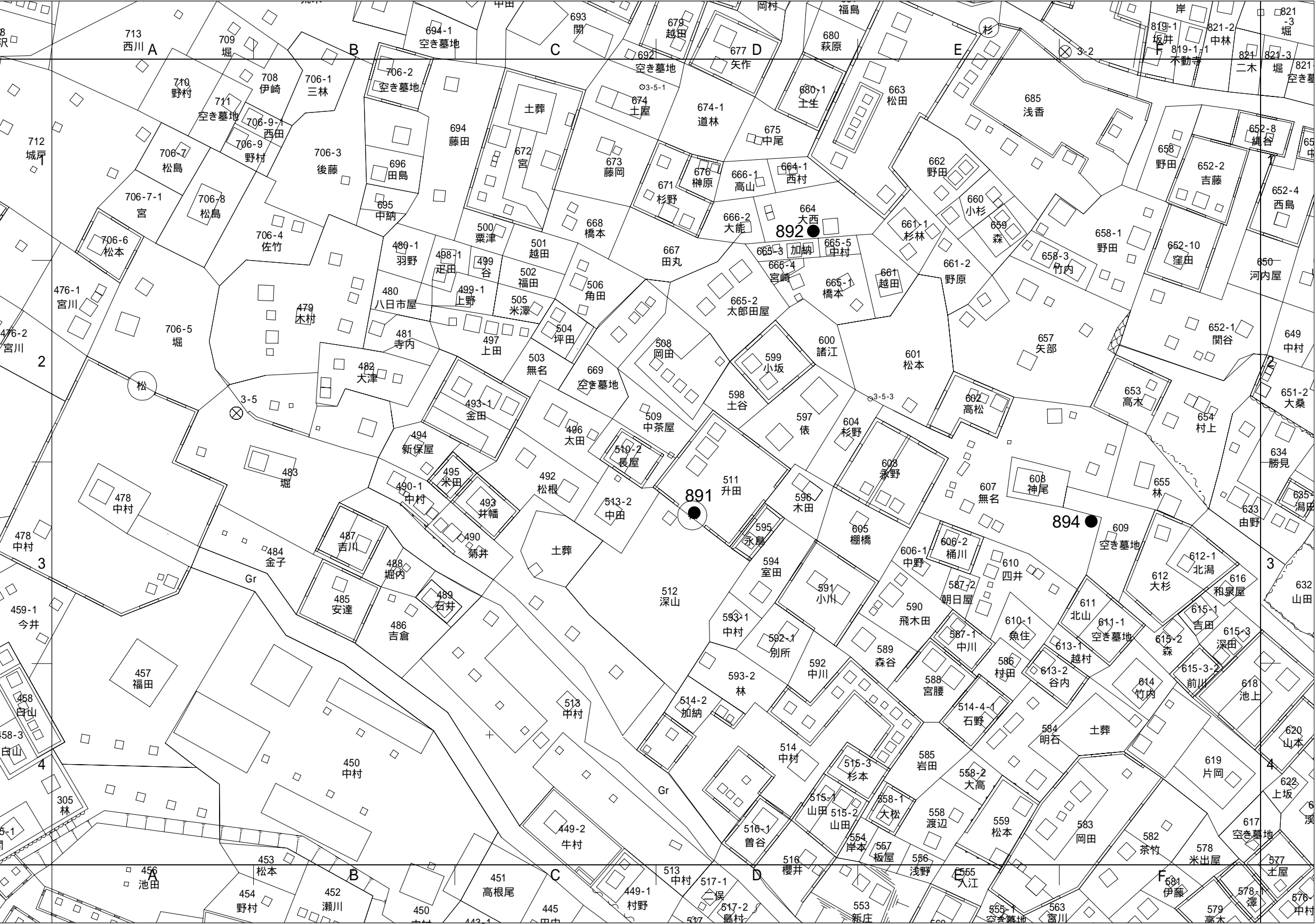
55	73	92
56	74	93
57	75	94

中割

金沢市市民課

1:100






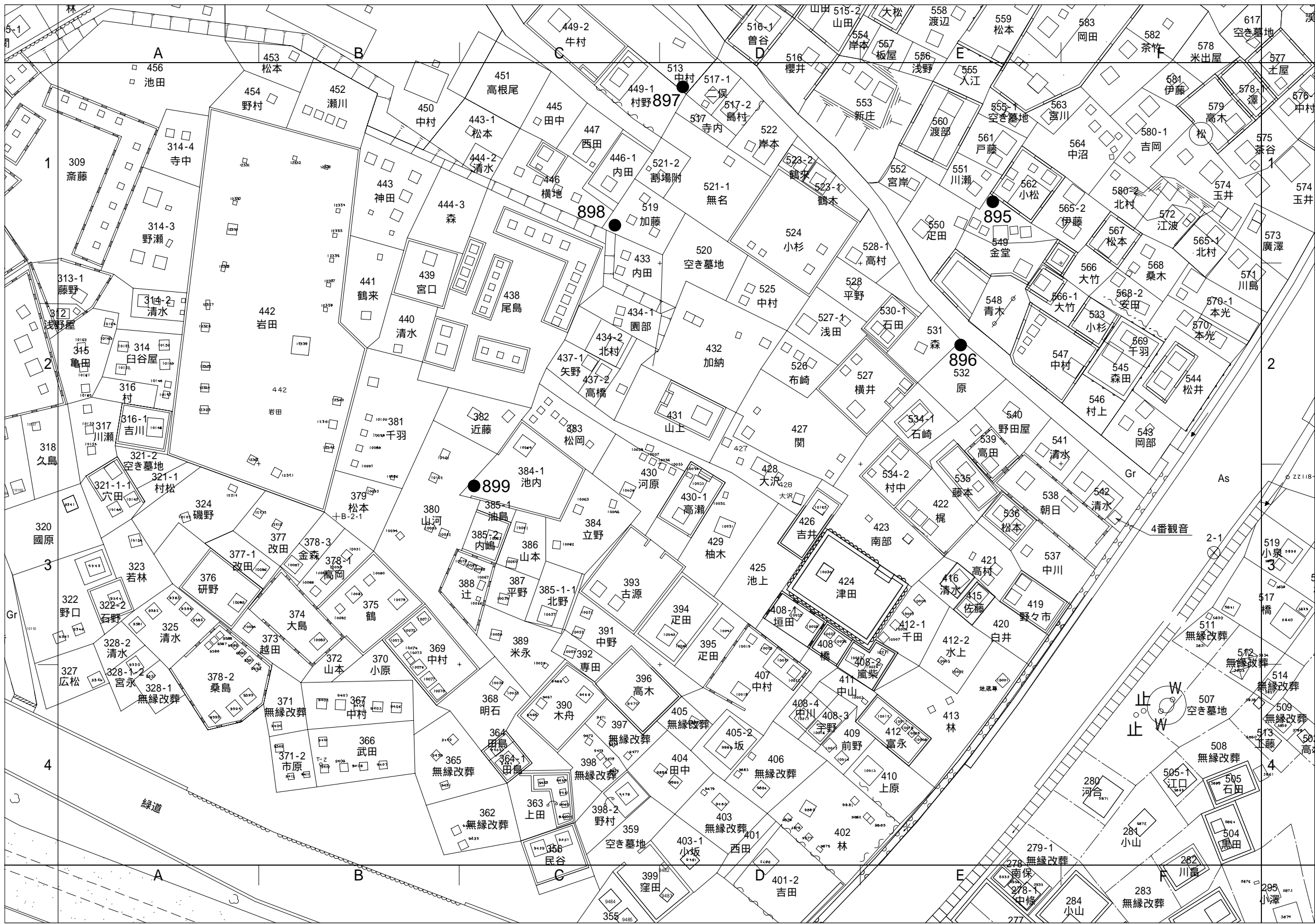
区画割図

56	74	93
57	75	94
58	76	95



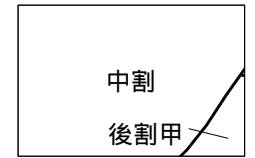
金沢市市民課

1:100



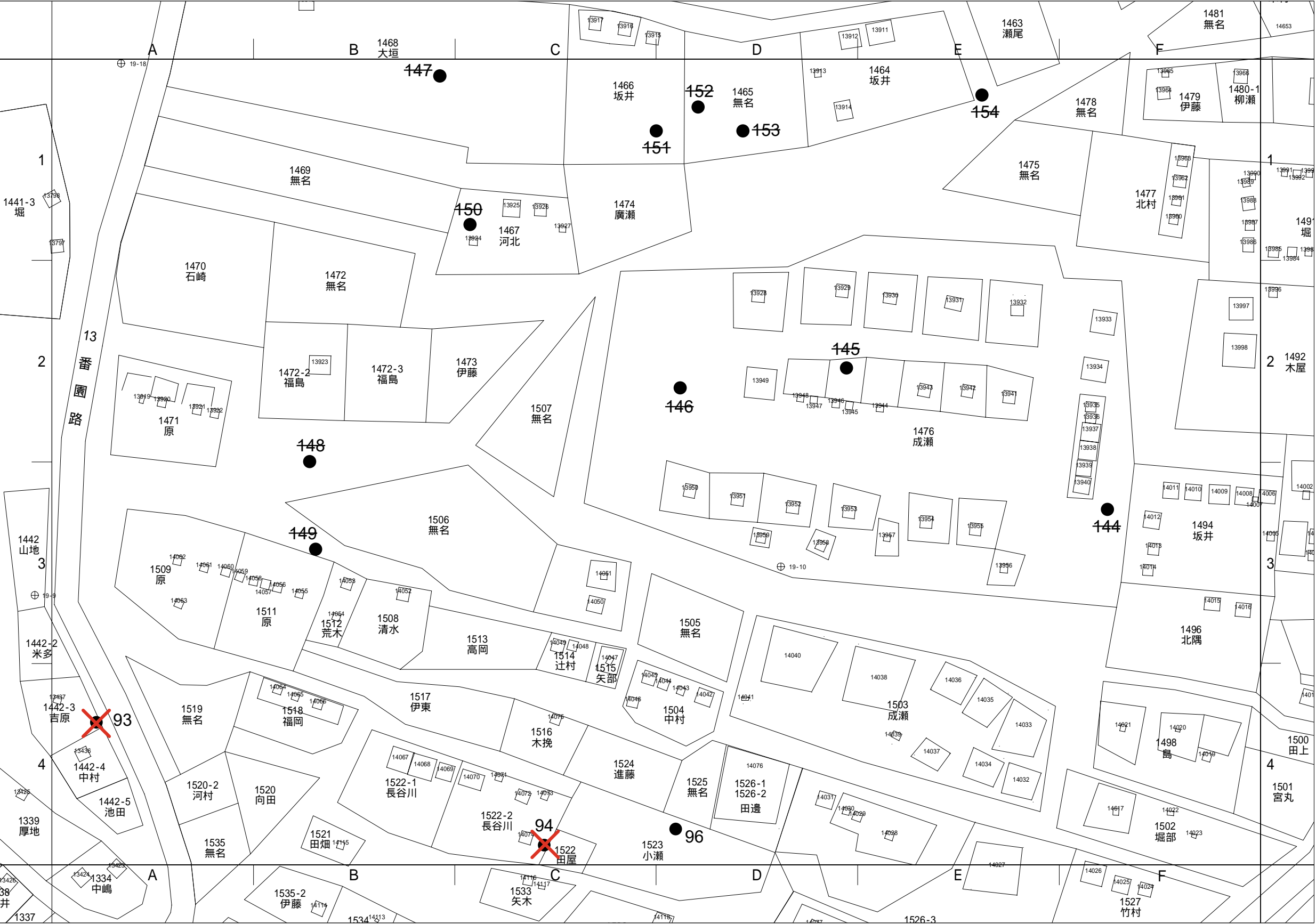
区画割図

57	75	94
58	76	95
59	77	96



金沢市市民課

1:100



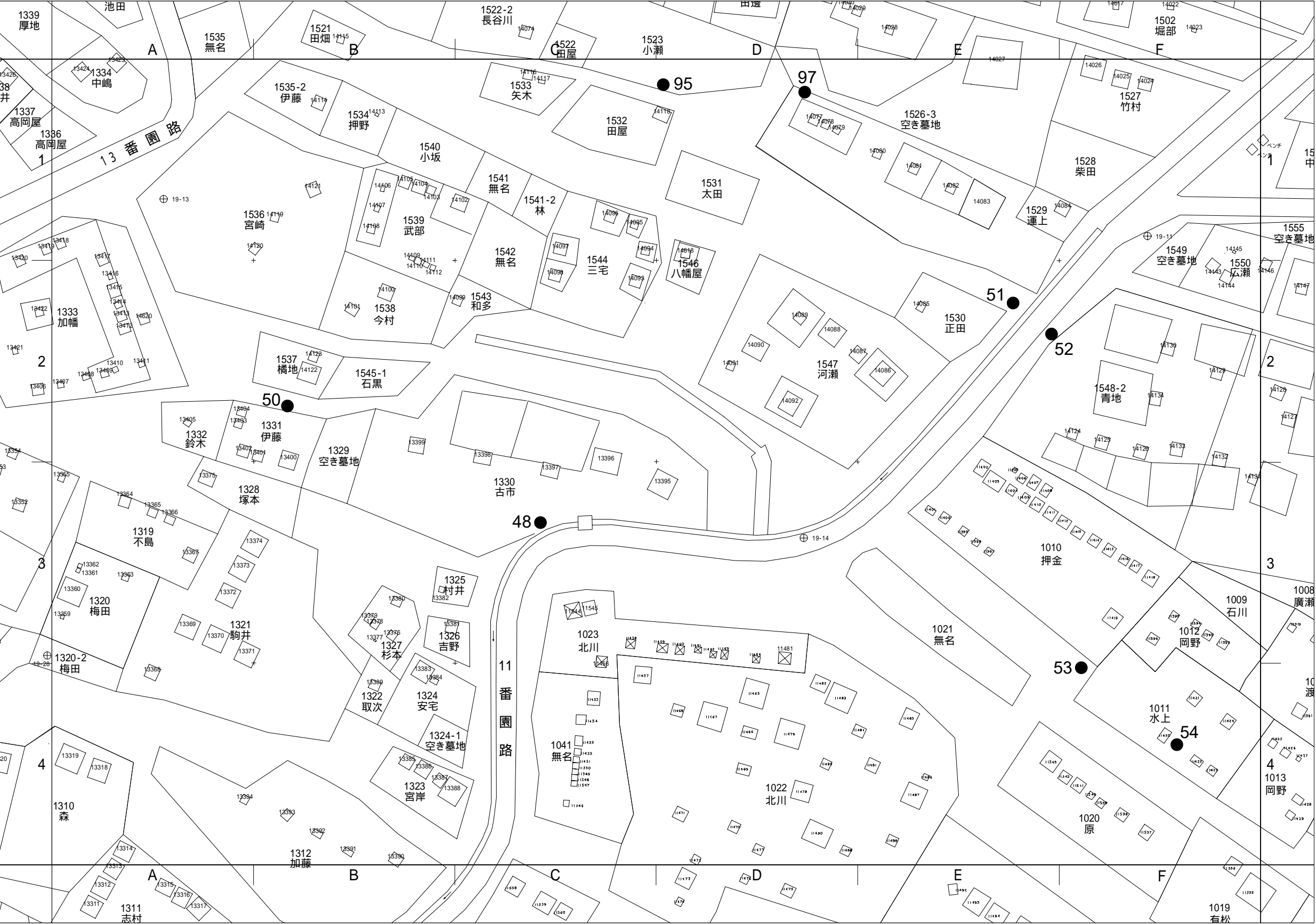
区画割図

68	87	103
69	88	104
70	89	105

後割乙

金沢市市民課

1:100



区画割図

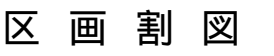
69	88	104
70	89	105
71	90	106

後割乙

金沢市市民課

1:100





70	89	105
71	90	106
72	91	107

後割乙

金沢市市民課

1:100


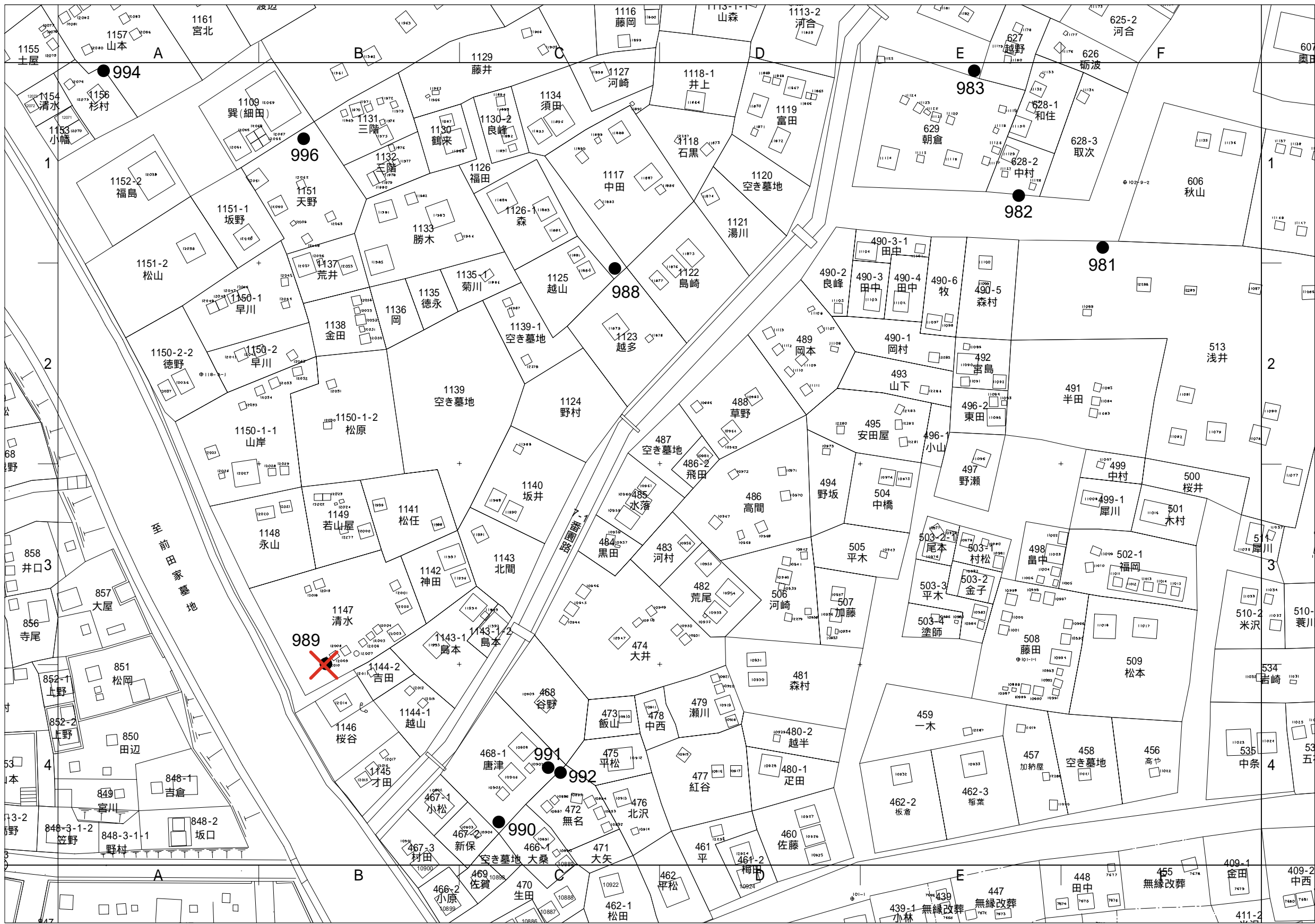




71	90	106
72	91	107
73	92	108

金沢市市民課

1:100



区画割図

72	91	107
73	92	108
74	93	109



金沢市市民課

1:100





区画割図

73	92	108
74	93	109
75	94	110



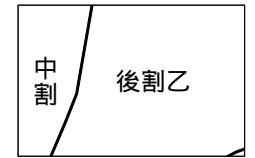
金沢市市民課

1:100



区画割図

74	93	109
75	94	110
76	95	111



金沢市市民課

1:100



区画割図

76	95	111
77	96	112
78	97	113

後割甲

金沢市市民課

1:100



88	104	121
89	105	122
90	106	123

後割乙

金沢市市民課

1:100







区画割図

89	105	122
90	106	123
91	107	124

後割乙

金沢市市民課

1:100





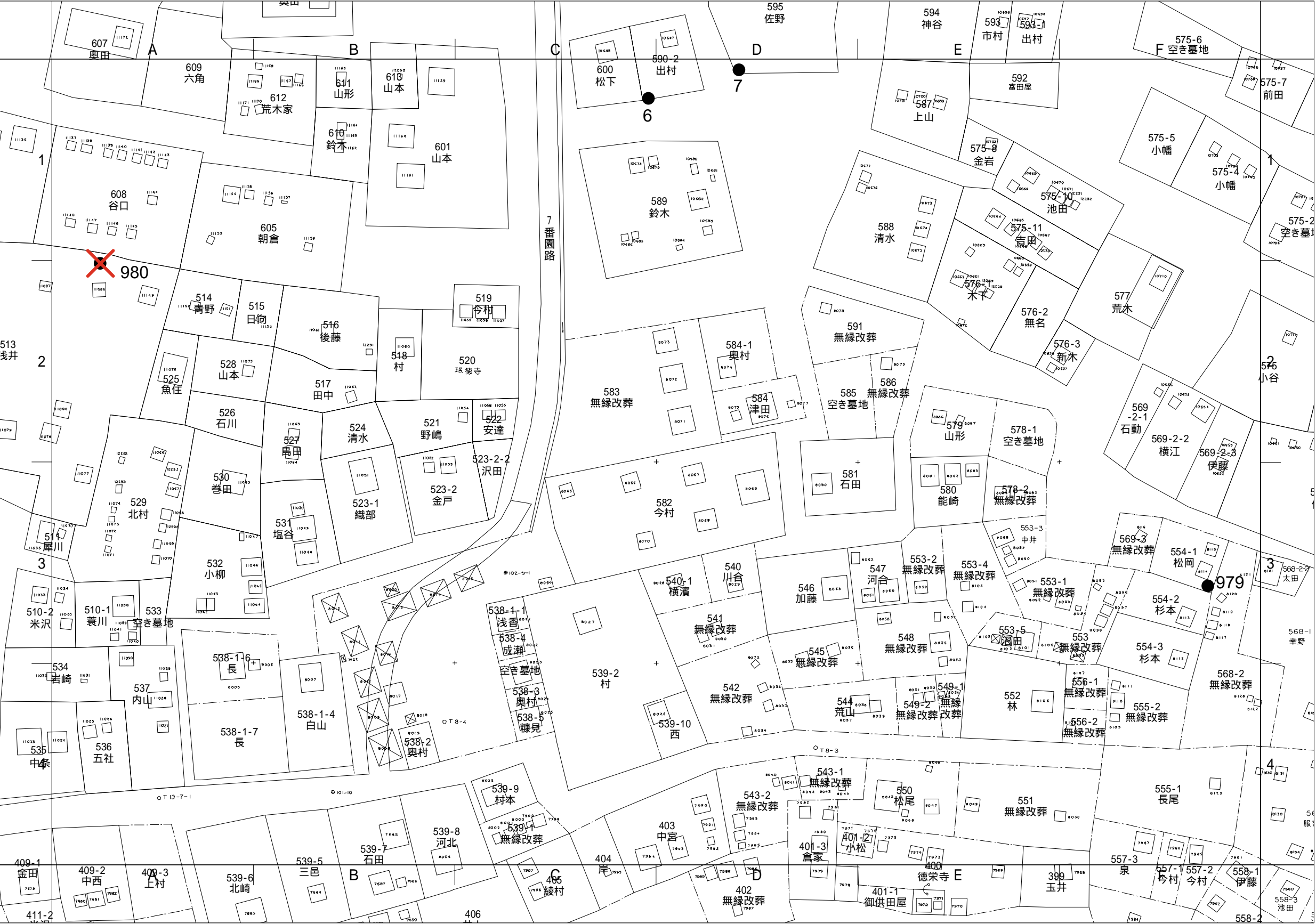
区画割図

90	106	123
91	107	124
92	108	125

後割乙

金沢市市民課

1:100




区画割図

91	107	124
92	108	125
93	109	126

後割乙

金沢市市民課

1:100




区画割図

92	108	125
93	109	126
94	110	127

後割乙

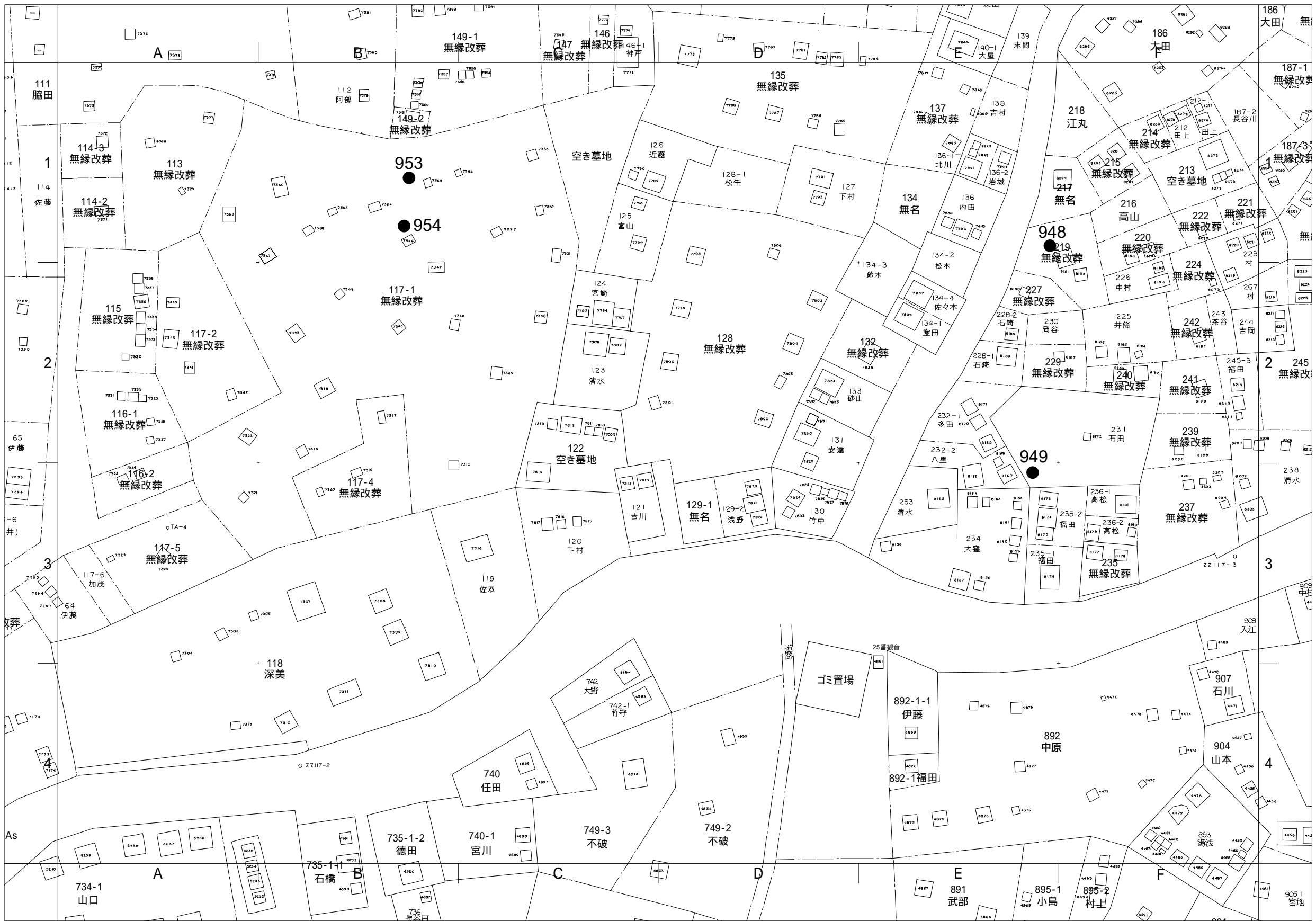
金沢市市民課

1:100



93	109	126
94	110	127
95	111	128

金沢市市民課





区画割図

95	111	128
96	112	129
97	113	130

後割甲

金沢市市民課

1:100





区画割図

96	112	129
97	113	130
98	114	131

後割甲

金沢市市民課

1:100



区画割図

104	121	136
105	122	137
106	123	138

後割乙

金沢市市民課

1:100



区画割図

105	122	137
106	123	138
107	124	139

後割乙

金沢市市民課



106	123	138
107	124	139
108	125	140

後割乙

金沢市市民課

1:100







区画割図

107	124	139
108	125	140
109	126	141

後割乙

金沢市市民課

1:100





108	125	140
109	126	141
110	127	142

後割乙

金沢市市民課

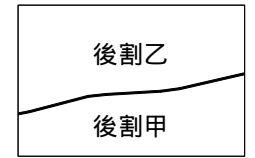
1:100





区画割図

109	126	141
110	127	142
111	128	143



金沢市市民課


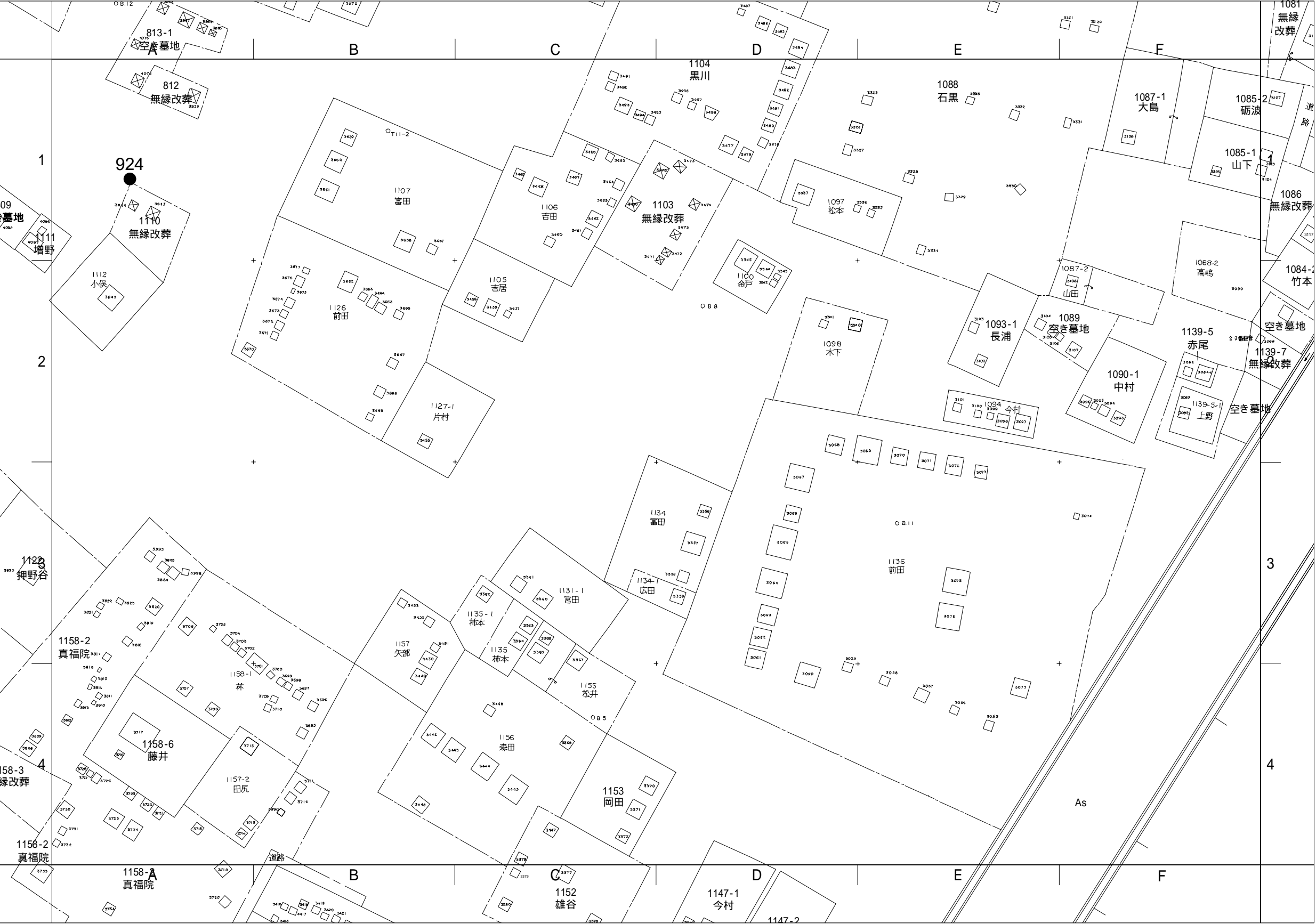
1:100



110	127	142
111	128	143
112	129	144

金沢市市民課

1:100



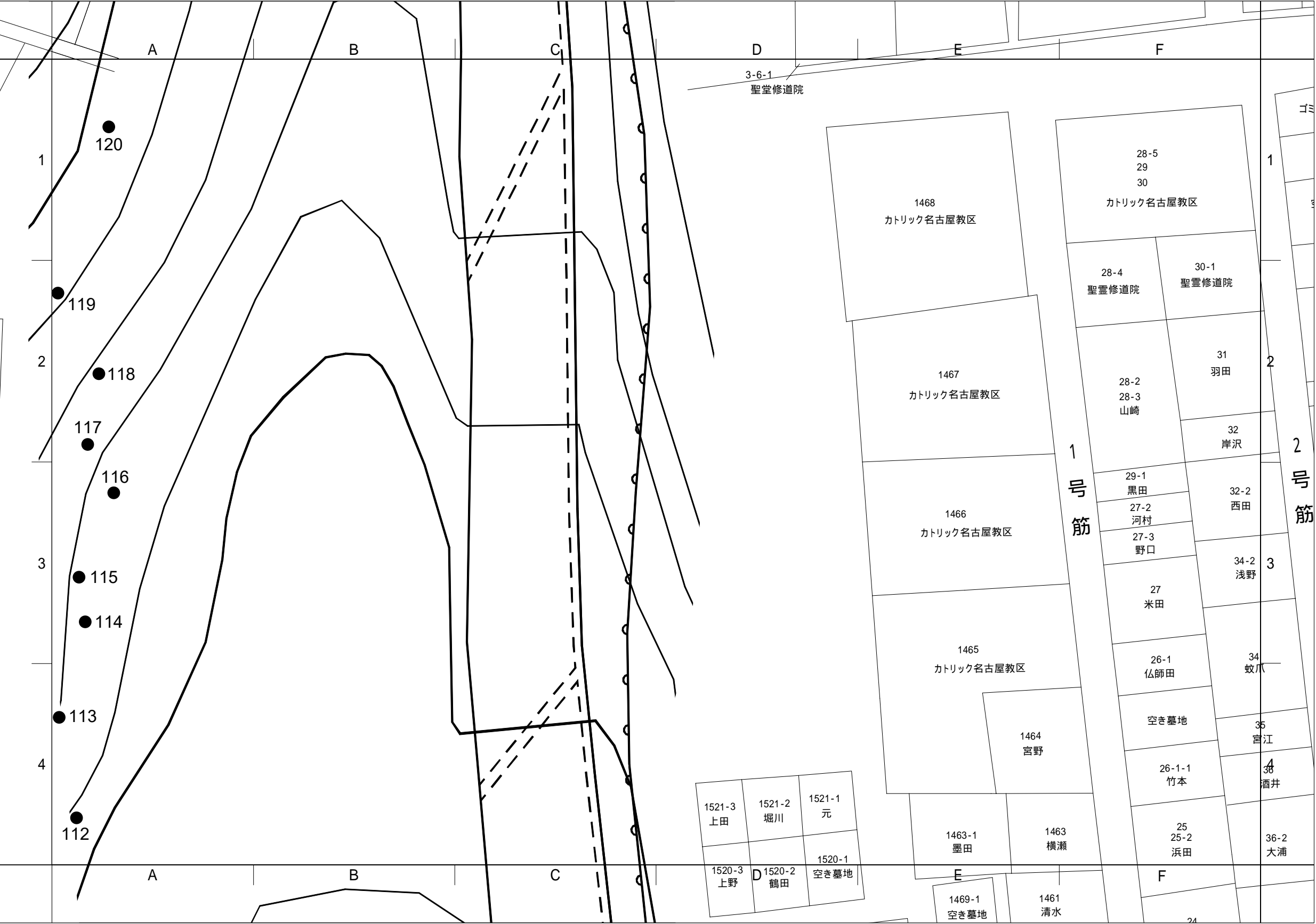
区画割図

111	128	143
112	129	144
113	130	



金沢市市民課

1:100



区画割図


121	136	149
122	137	150
123	138	151

後割乙	新墓地丙
	新墓地乙

金沢市市民課

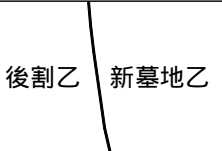
1:100





区画割図

122	137	150
123	138	151
124	139	152



金沢市市民課

1:100



区画割図

123	138	151
124	139	152
125	140	153

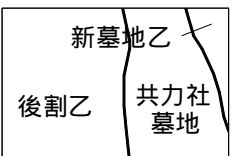



金沢市市民課

1:100



124	139	152
125	140	153
126	141	154





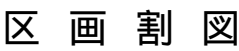
区画割図

125	140	153
126	141	154
127	142	155



金沢市市民課

1:100



126	141	154
127	142	155
128	143	156



金沢市市民課

1:100







区画割図

127	142	155
128	143	156
129	144	157



金沢市市民課

1:100