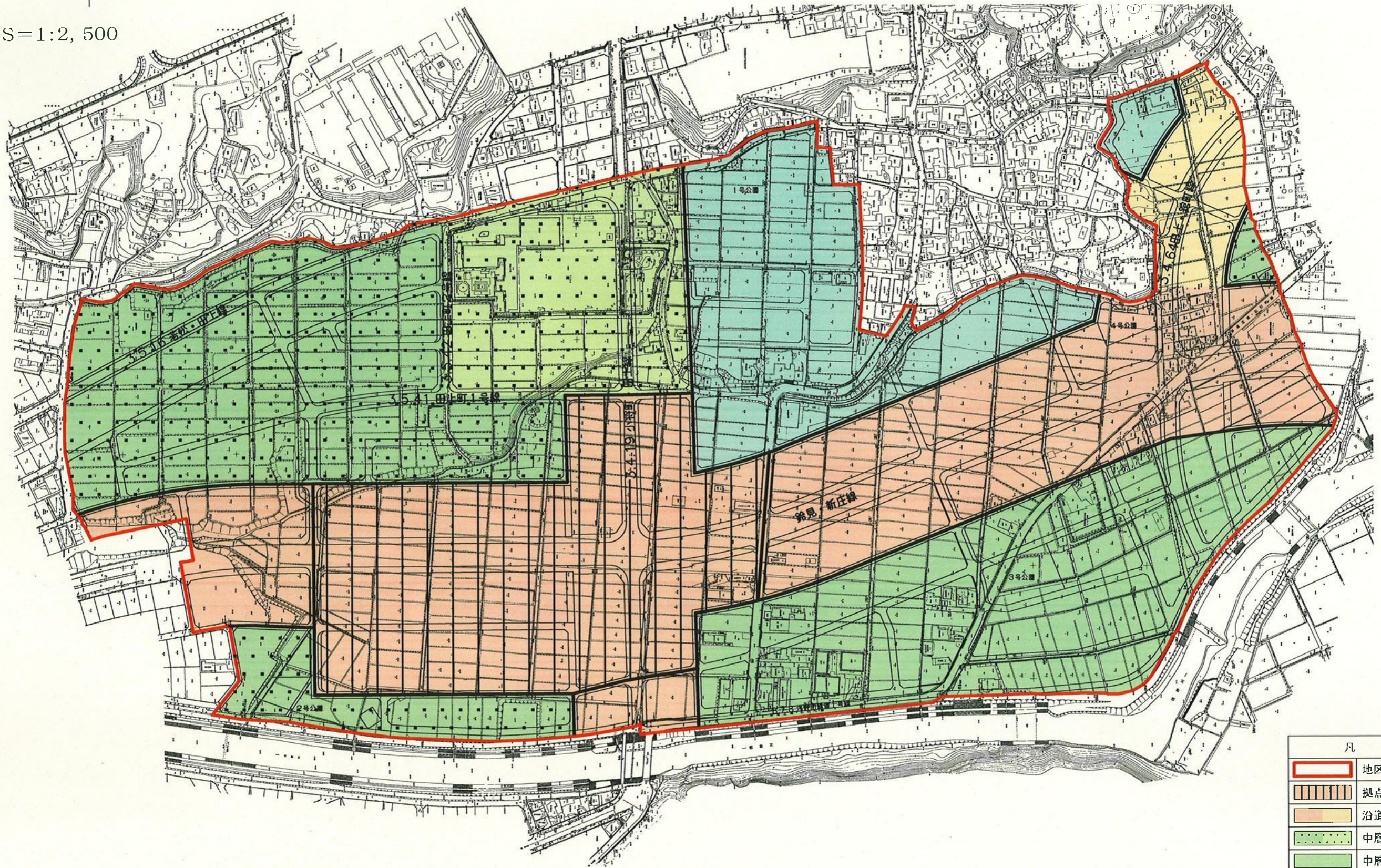








田上第五地区 地区計画 区域図



S=1:2,500



凡 例	
	地区計画の区域
	拠点サービス地区
	沿道サービス地区
	中層住宅A地区
	中層住宅B地区
	低層住宅地区