

金沢都市計画道路の変更（金沢市決定）

1. 都市計画道路中3・5・13号浅川線を次のように変更する。
2. 都市計画道路中7・6・1号卯辰山公園線を3・5・51号卯辰山公園線に名称を改め、次のように変更する。
3. 都市計画道路中3・5・2号金石桂町線を廃止する。

上段朱書きは変更前

種別	名称		位置			区域	構造				備考
	番号	路線名	起点	終点	主な 経由地	延長	構造 形式	車の 線数	幅員	地表式 の区間 における 鉄道等との 交差の 構造	
幹 線 街 路	〃	〃	金沢市 常盤町 口の部	〃	金沢市 鈴見台 2丁目	4,540	〃	—	〃	幹線街 路今町 鈴見線 と立体 交差 幹線街 路若松 角間線 と立体 交差 幹線街 路と平 面交差 7箇所	
	3・5・13	浅川線	金沢市 鈴見台 1丁目	金沢市 田上本 町手の 部	金沢市 若松町	3,040	地表式	2車線	12 (8~12)	幹線街 路若松 角間線 と立体 交差 幹線街 路と平 面交差 5箇所	

上段朱書きは変更前

種別	名称		位置			区域	構造				備考
	番号	路線名	起点	終点	主な 経由地	延長	構造 形式	車 線の 数	幅員	地表式 の区間 における 鉄道等 との交差 の構造	
区画 街路	7・6・1	〃	〃	金沢市 山の上 町	金沢市 末広町	3,360	地表式	—	9 (9~12)	幹線街 路と平 面交差 3箇所	
幹線 街路	3・5・51	卯辰山 公園線	金沢市 橋場町	金沢市 東山1 丁目		440	地表式	2車線	12	幹線街 路と平 面交差 1箇所	
幹線 街路	3・5・2	金石桂 町線	金沢市 金石西 3丁目	金沢市 桂町ニ の部		1,320	地表式	—	12	—	
	—	—	—	—		—	—	—	—	—	(廃止)

理 由

今回、金沢都市計画道路について、近年の人口減少、少子高齢化の進行、公共投資の縮減等、社会経済情勢の変化と共に、まちづくりの方向性（歴史性・文化性の保全の重視、既存街並みの保存）や道路の必要性に変化が生じて来たため、長期未着手となっている路線について検証を行い、次のとおり変更する。

- 1) 3・5・13 号浅川線は、昭和 41 年 2 月に市街地の自動車交通の実態を踏まえ、道路網を検討して決定された都市計画道路であったが、現況として現道が確保されており、生活道路として一定の交通処理機能を有している。また、常盤町周辺は、卯辰山公園、浅野川の周縁部にあたり、景観環境に配慮した地域であるとともに一部区間において高低差が大きく、縦断的に擦り付けることは物理的に困難であることなどから、常盤町（卯辰山公園線）から鈴見台 1 丁目（小立野鈴見線）の区間約 1,500m について廃止する。また、今回の変更に伴い併せて車線数を 2 車線に決定する。
- 2) 3・5・51 号卯辰山公園線は、昭和 5 年に決定され、卯辰山公園へのアクセス道路として計画決定されたものである。天神橋詰から山の上地内（都・寺町今町線）までの約 2,920m については、大部分が整備済みであり、全区間で一定の交通処理が確保され必要性が低くなったため廃止する。
また、今回の変更に伴い名称を 7・6・1 号卯辰山公園線から 3・5・51 号卯辰山公園線に変更し、併せて車線数を 2 車線に決定する。
- 3) 3・5・2 号金石桂町線は、昭和 33 年 3 月、市街地の拡大を想定し決定された都市計画道路であったが、当初計画時に本路線に必要とされた機能は臨港線に代替されており、また、並行する既存の市道も存在することから、整備の必要性が低くなったため全区間約 1,320m について廃止するものである。

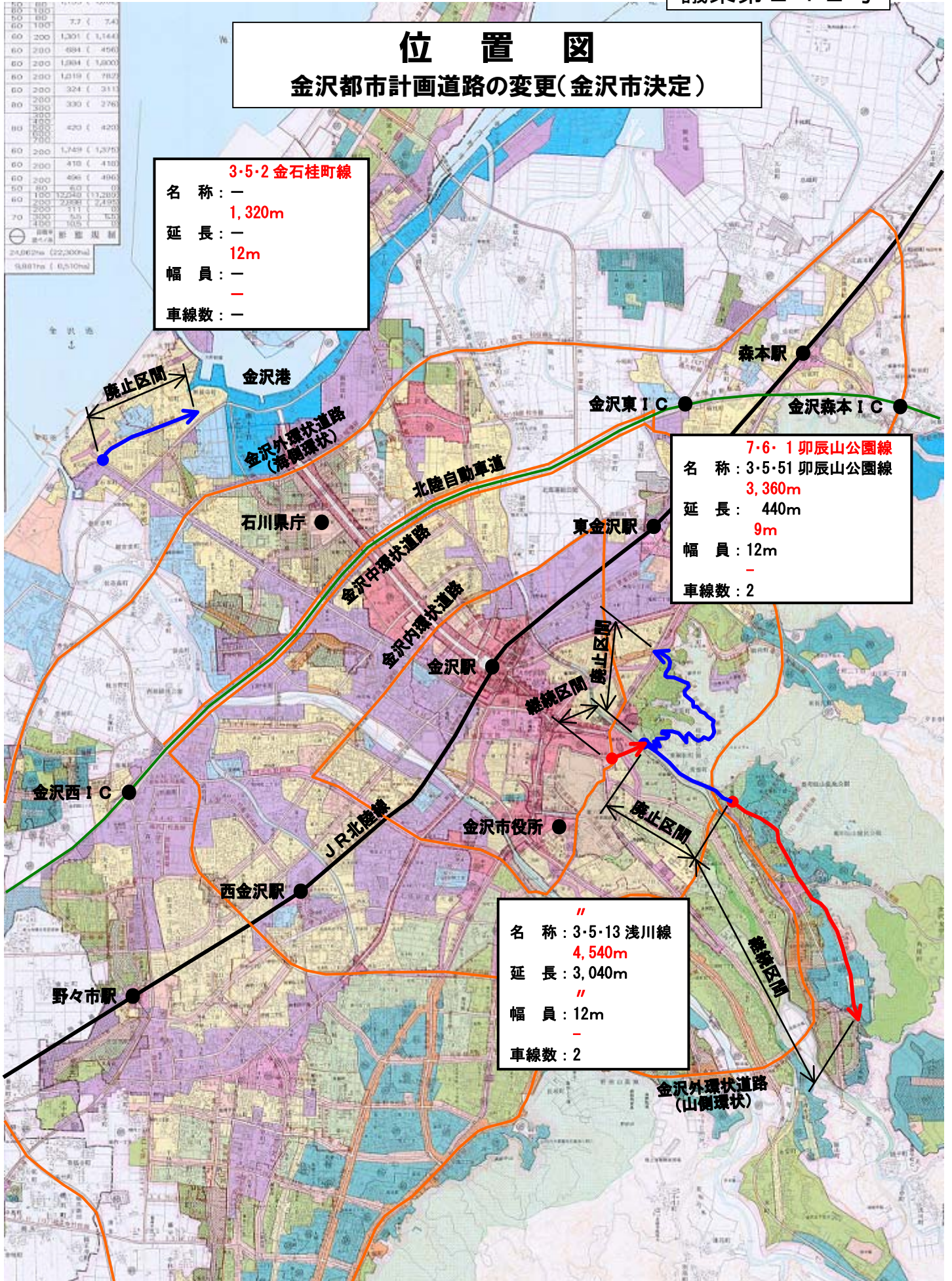
位置図

金沢都市計画道路の変更(金沢市決定)

3-5-2 金石桂町線
 名称：—
 延長：1,320m
 幅員：12m
 車線数：—

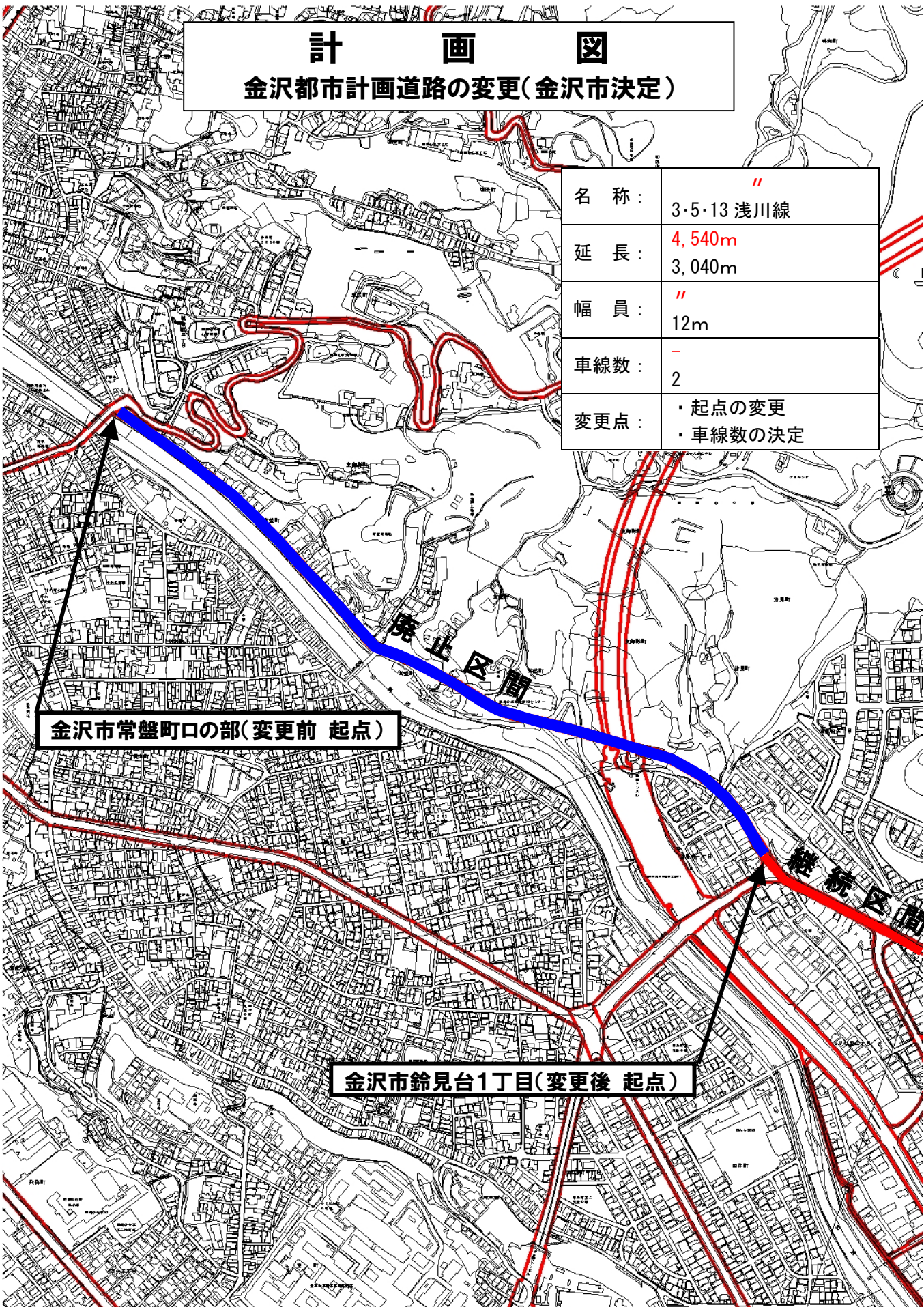
7-6-1 卯辰山公園線
 名称：3-5-51 卯辰山公園線
 延長：440m
 幅員：9m
 車線数：2

名称：3-5-13 浅川線
 延長：4,540m
 幅員：12m
 車線数：2



計 画 図
金沢都市計画道路の変更(金沢市決定)

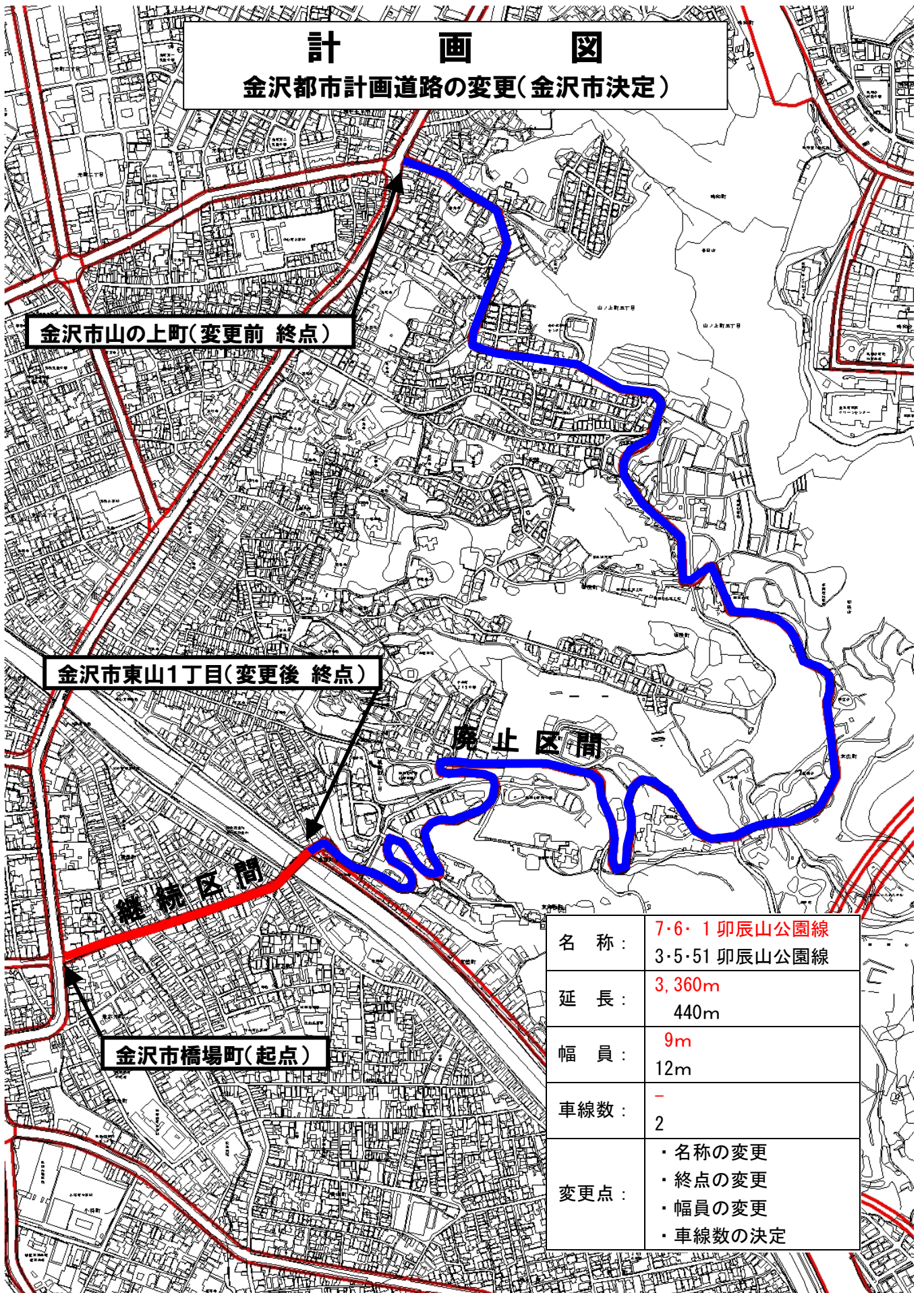
名 称 :	3・5・13 浅川線
延 長 :	4,540m 3,040m
幅 員 :	12m
車線数 :	2
変更点 :	・ 起点の変更 ・ 車線数の決定



金沢市常盤町口の部(変更前 起点)

金沢市鈴見台1丁目(変更後 起点)

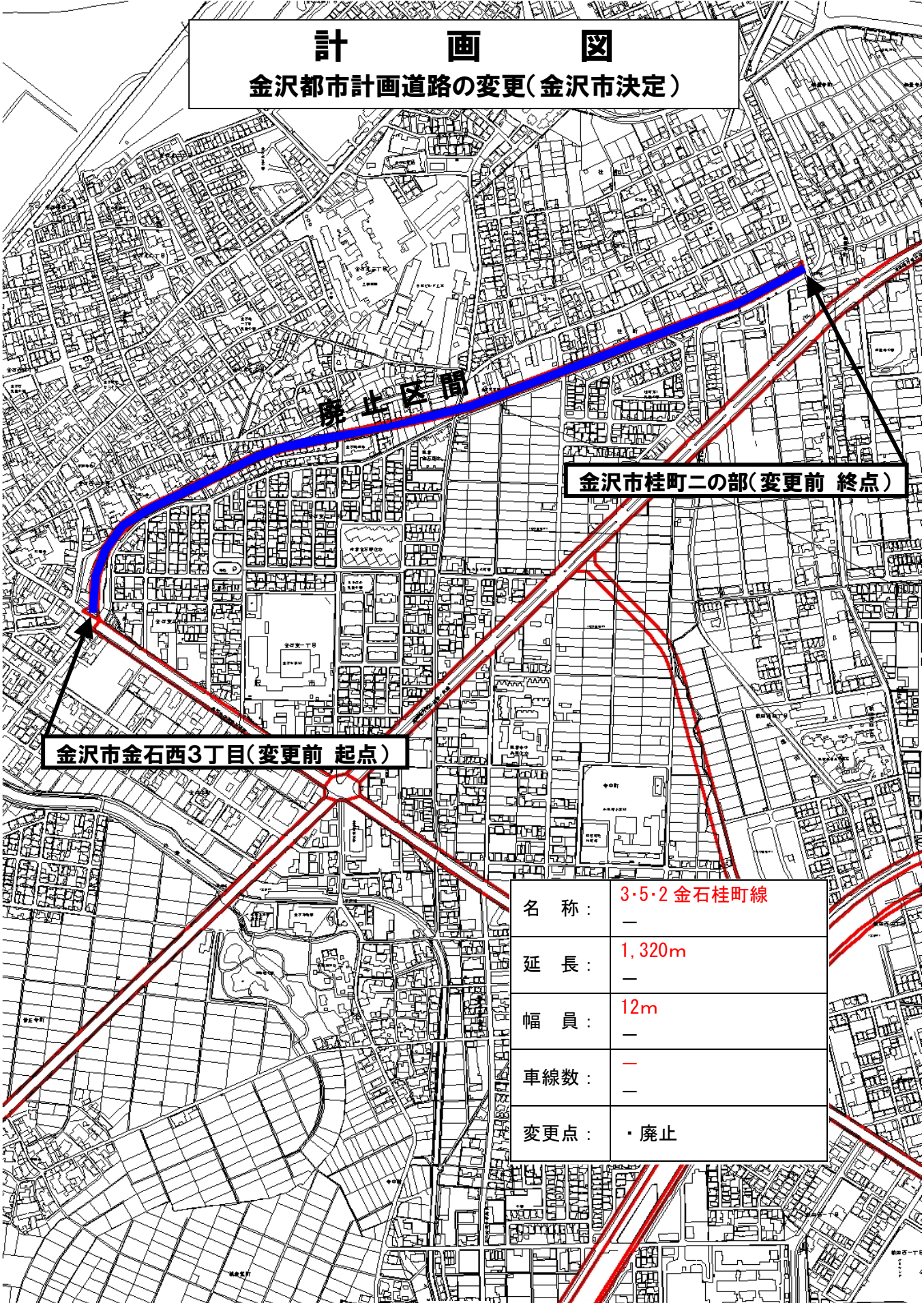
計 画 図
金沢都市計画道路の変更(金沢市決定)



名 称 :	7・6・1 卯辰山公園線 3・5・51 卯辰山公園線
延 長 :	3,360m 440m
幅 員 :	9m 12m
車線数 :	- 2
変更点 :	<ul style="list-style-type: none"> ・ 名称の変更 ・ 終点の変更 ・ 幅員の変更 ・ 車線数の決定

計 画 図

金沢都市計画道路の変更(金沢市決定)



名 称 :	3・5・2 金石桂町線
延 長 :	1,320m
幅 員 :	12m
車線数 :	—
変更点 :	・ 廃止