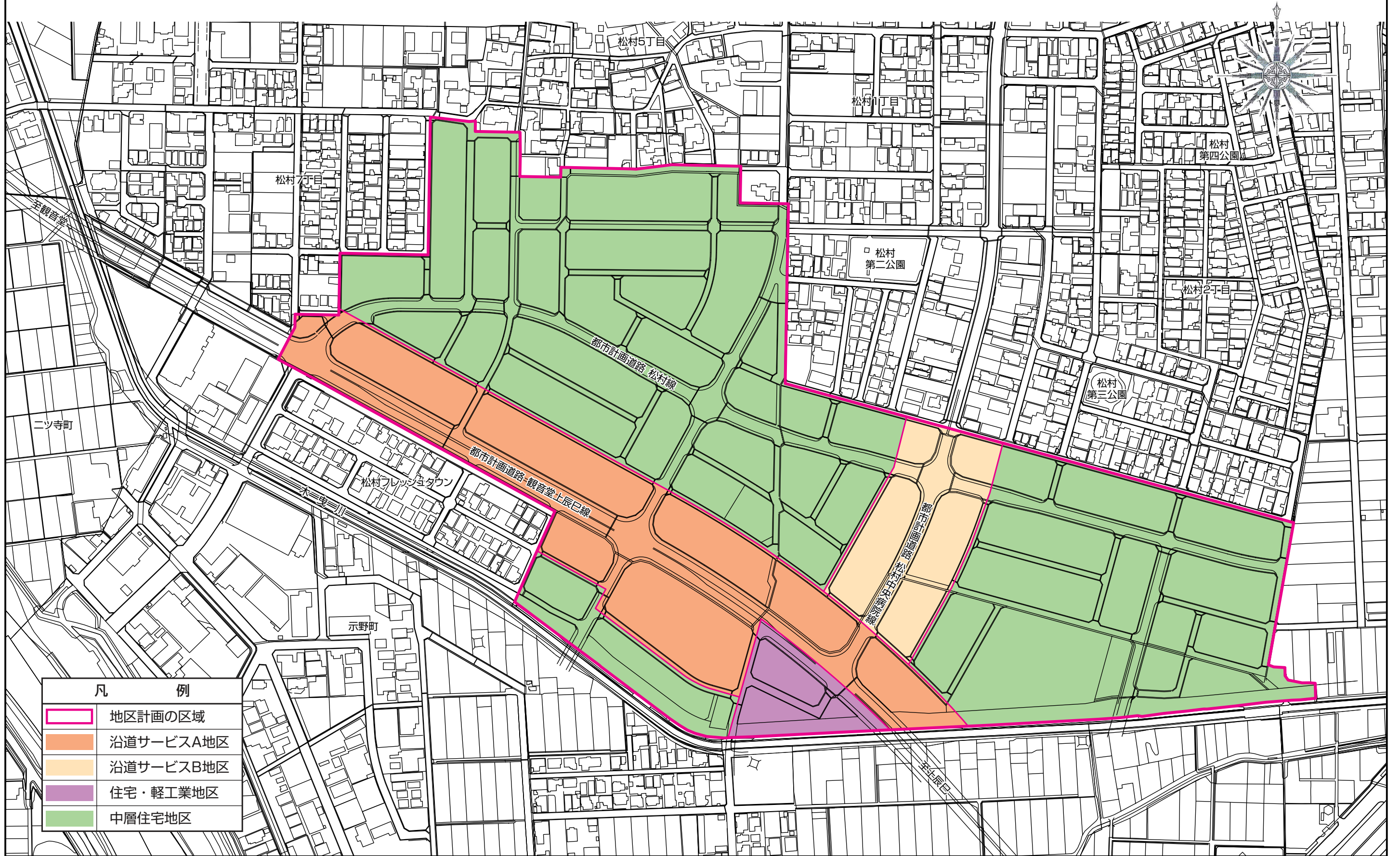







松村第二地区 地区計画 計画図



| 凡 例 | |
|---|-----------|
|  | 地区計画の区域 |
|  | 沿道サービスA地区 |
|  | 沿道サービスB地区 |
|  | 住宅・軽工業地区 |
|  | 中層住宅地区 |