

金沢都市計画臨港地区の変更（石川県決定）

都市計画金沢港臨港地区を次のように変更する。

朱書きは変更前

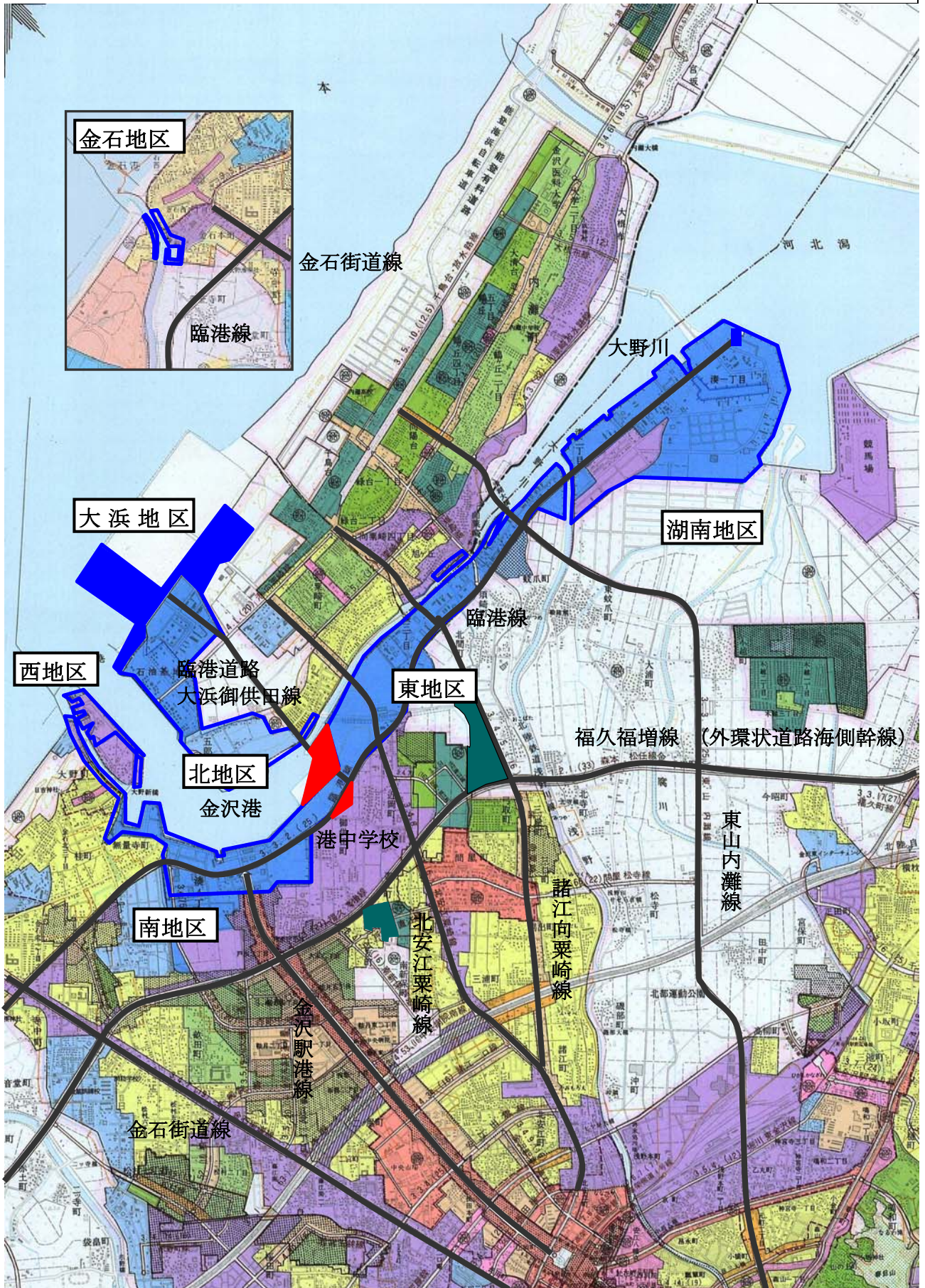
名 称	面 積	備 考
金沢港臨港地区	(392) 約400ha	

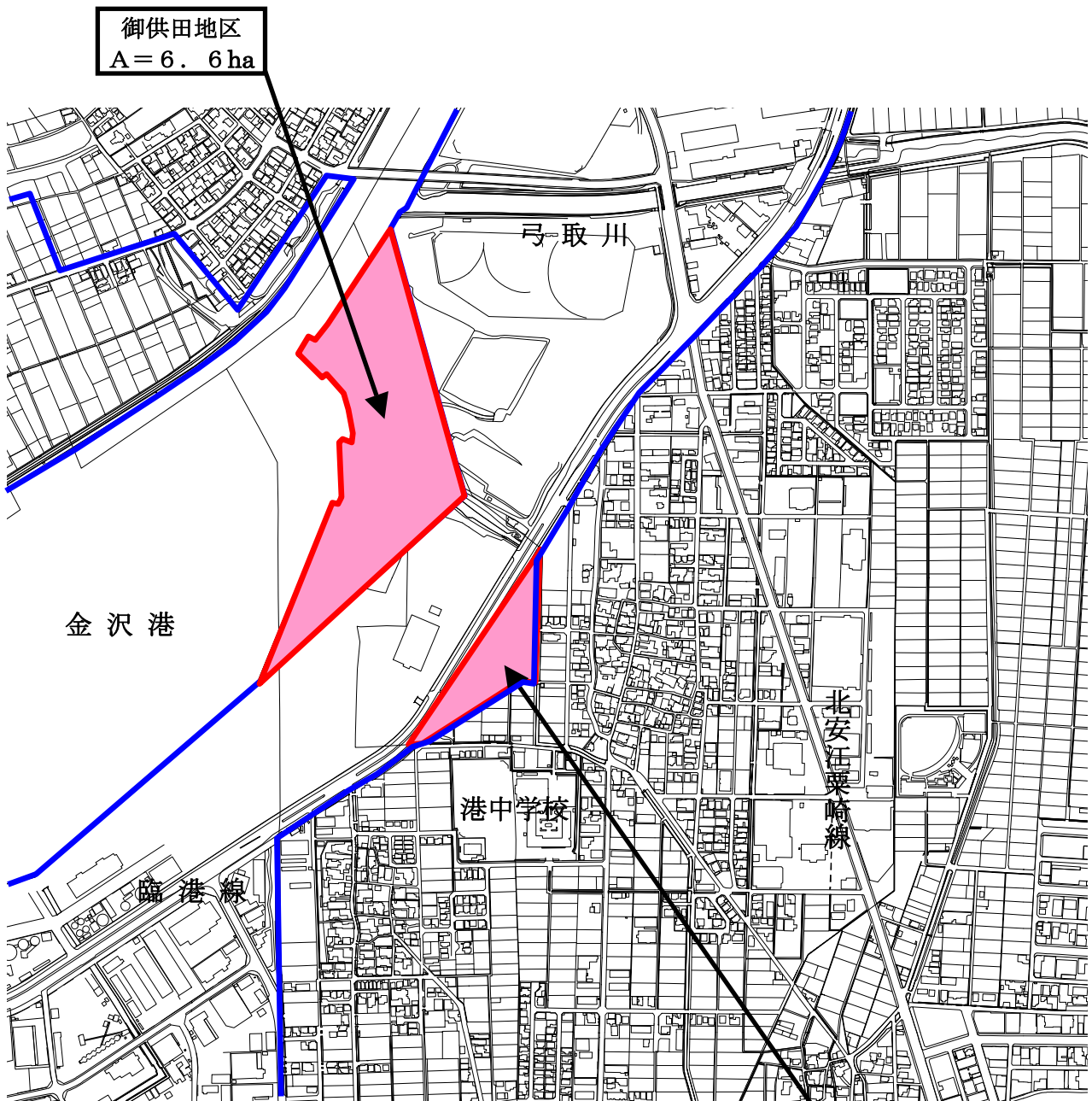
「位置及び区域は計画図表示のとおり」

理 由


金沢港の臨港地区については、昭和50年10月に指定し、平成17年10月、及び平成20年5月に区域の拡大をしたところであるが、御供田地区においては、今後のふ頭用地整備やさらなる港湾活用型企業の進出に備え、工業用地、ふ頭用地の管理運営を円滑に行うため、新たに臨港地区に指定するものである。

また、近岡地区においては、緑地として適正な土地利用を図るため、新たに臨港地区に指定するものである。





近岡地区
A = 1.4 ha

凡 例	
	拡大する区域
	現在の区域