

## 金沢都市計画下水道の変更（金沢市決定）

金沢都市計画金沢市公共下水道（浅野・西部・臨海処理区）の「3-2. 排水区域」を次のように変更する。

上段朱書きは変更前

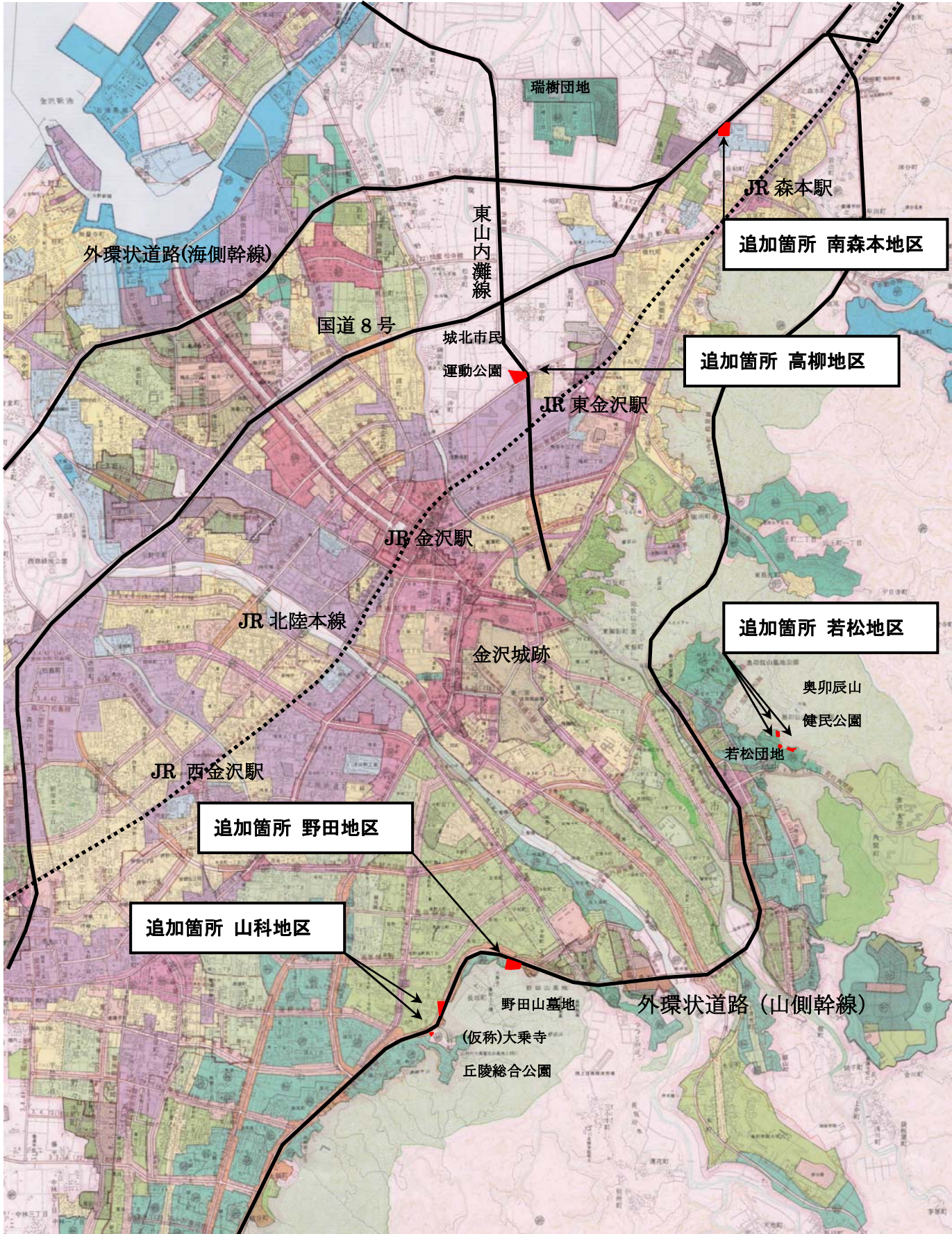
## 3-2. 排水区域

臨海処理区	面積	約 2,739 h a	（うち処理区域	約 2,739 h a）
		2,737		2,737
浅野処理区	面積	約 3,065 h a	（うち処理区域	約 3,065 h a）
		3,063		3,063
西部処理区	面積	約 2,279 h a	（うち処理区域	約 2,279 h a）
		2,277		2,277

## 理 由

金沢市高柳・若松・野田・山科・南森本地区の市街化が確実となり下水道整備が急務となった区域について、金沢市公共下水道（浅野・西部・臨海処理区）の排水区域に追加し、公共用水域の水質保全と住環境の改善を図るものである。

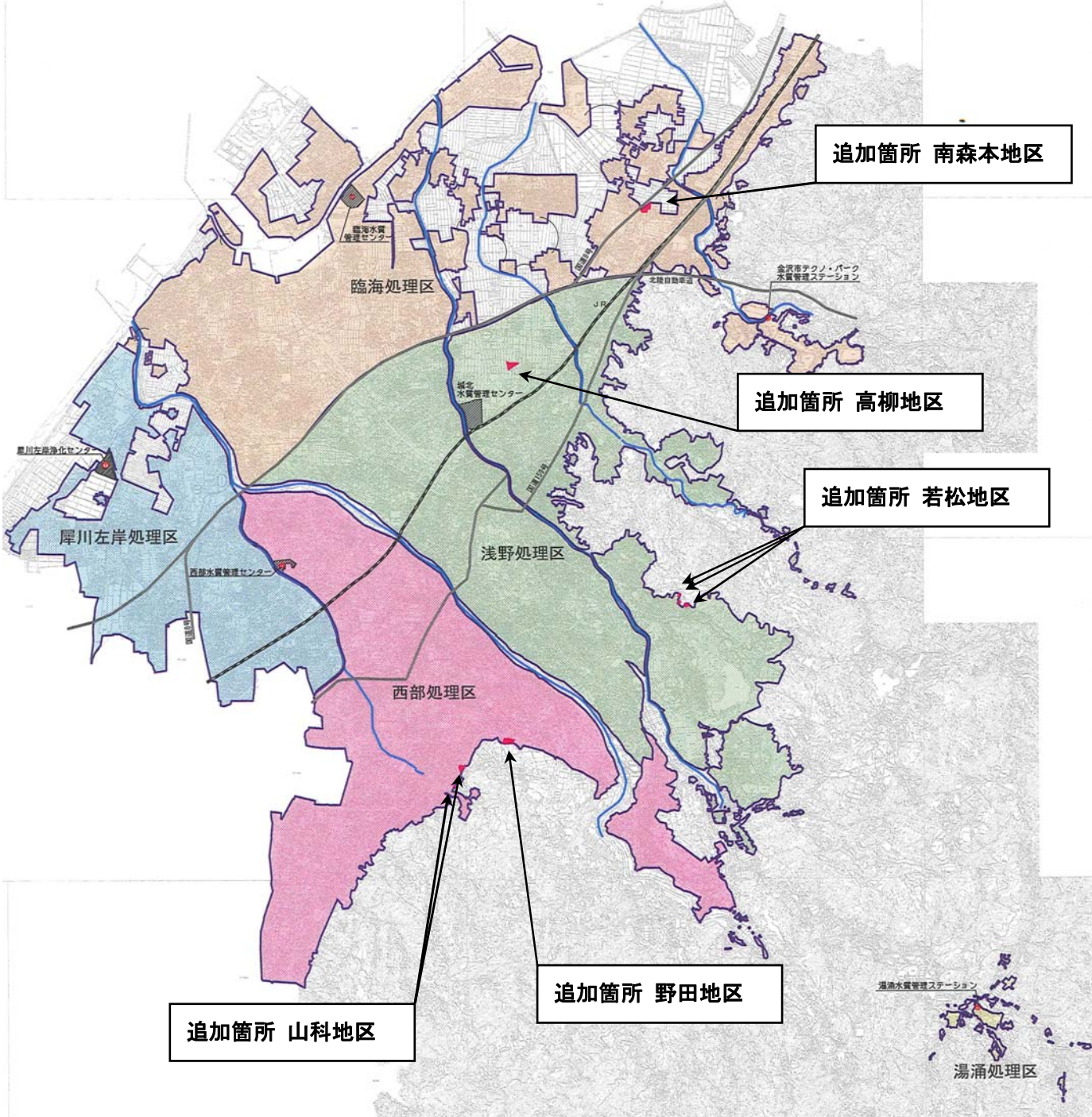
位置図  
金沢都市計画下水道の変更（金沢市決定）





金沢都市計画下水道  
処理区 区域図

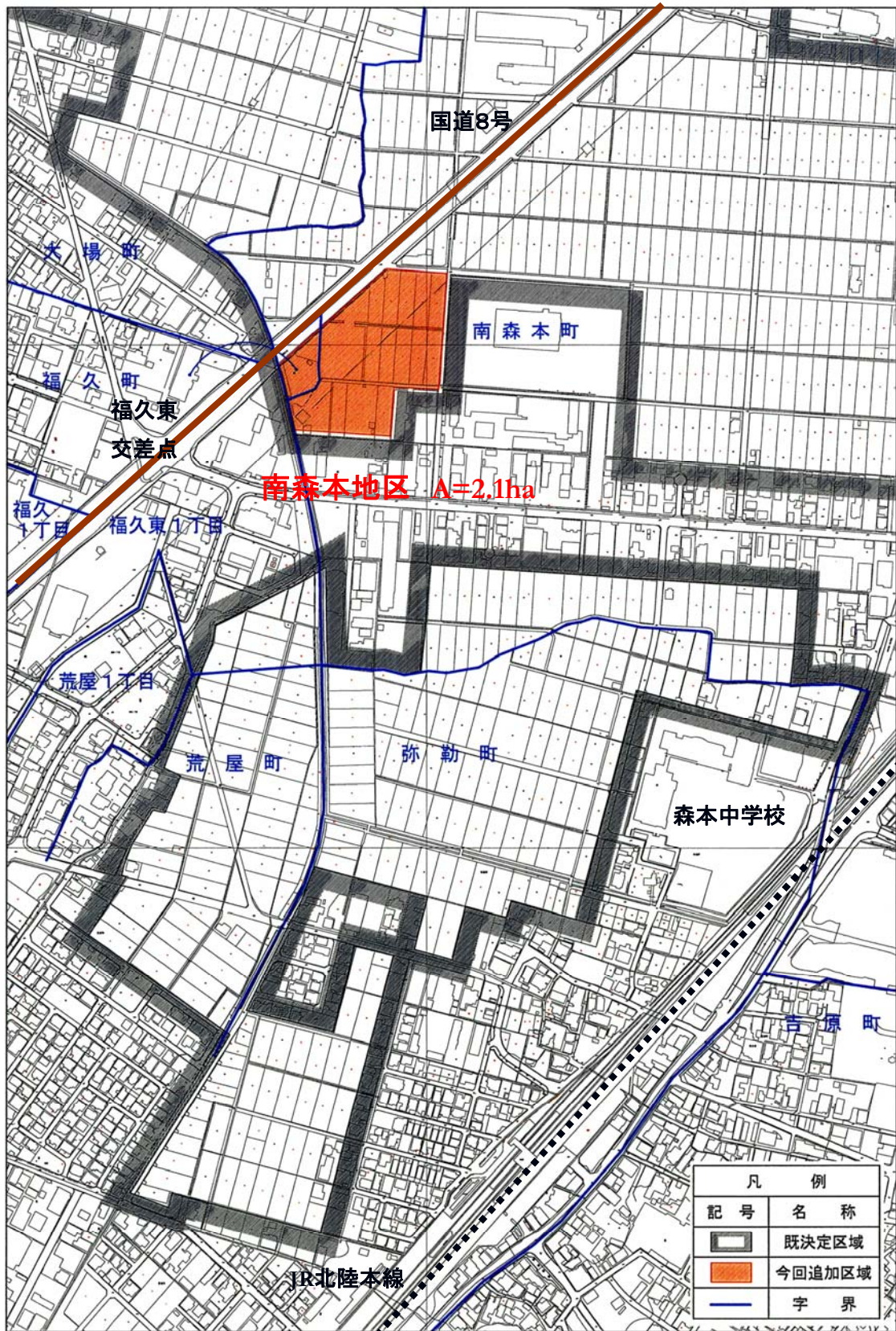
金沢市公共下水道事業  
(浅野・西部・臨海・犀川左岸・湯涌処理区)



	臨海処理区 (南森本地区)	浅野処理区 (高柳・若松地区)	西部処理区 (野田・山科地区)
変更前 排水区域 (ha)	2, 737	3, 063	2, 277
変更後 排水区域 (ha)	2, 739	3, 065	2, 279

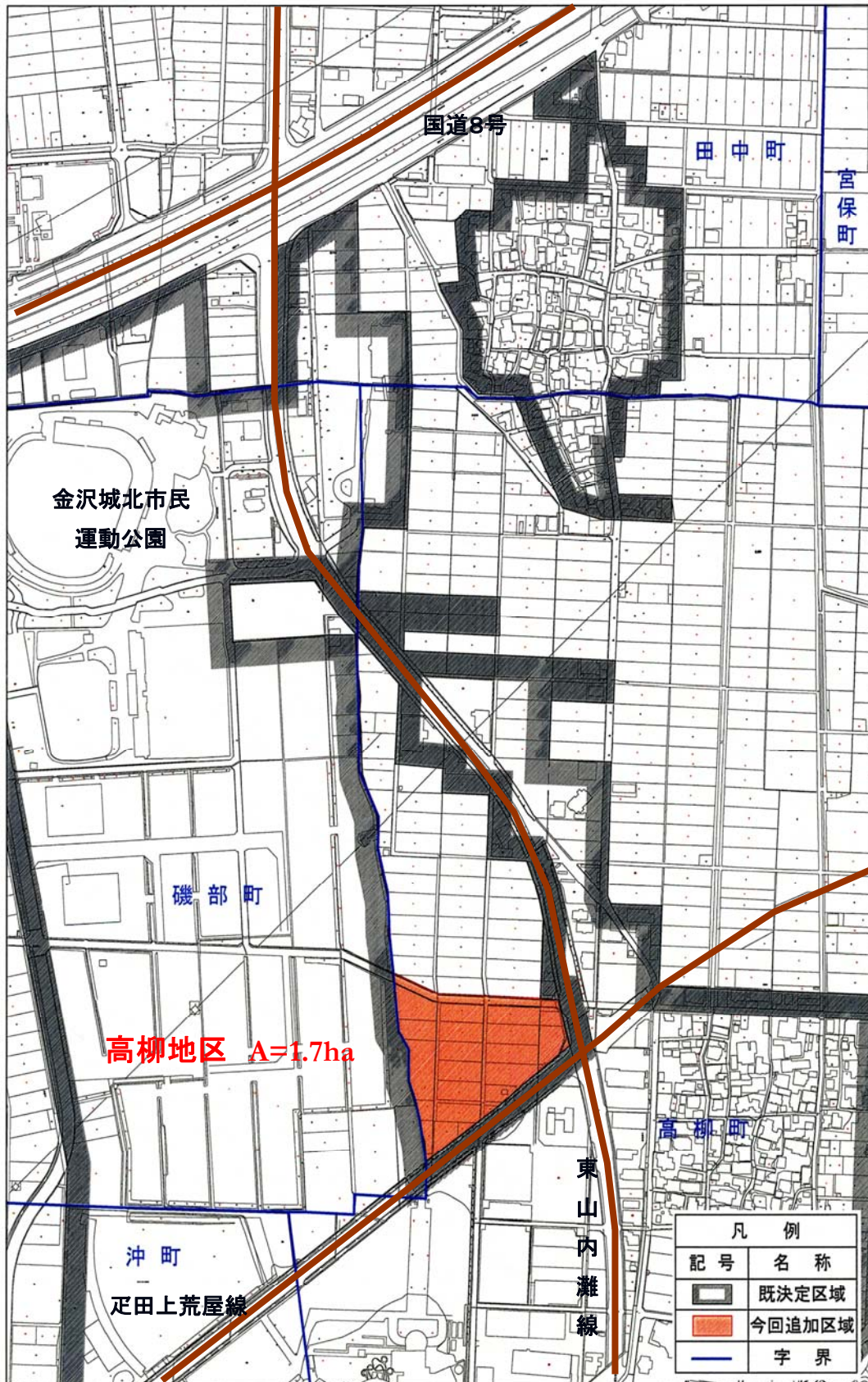


金沢市公共下水道（臨海処理区）南森本地区の変更に伴う区域字図





金沢市公共下水道(浅野処理区)高柳地区の変更に伴う区域字図





金沢市公共下水道（浅野処理区）若松地区の変更に伴う区域字図





金沢市公共下水道（西部処理区）野田・山科地区の変更に伴う区域字図

