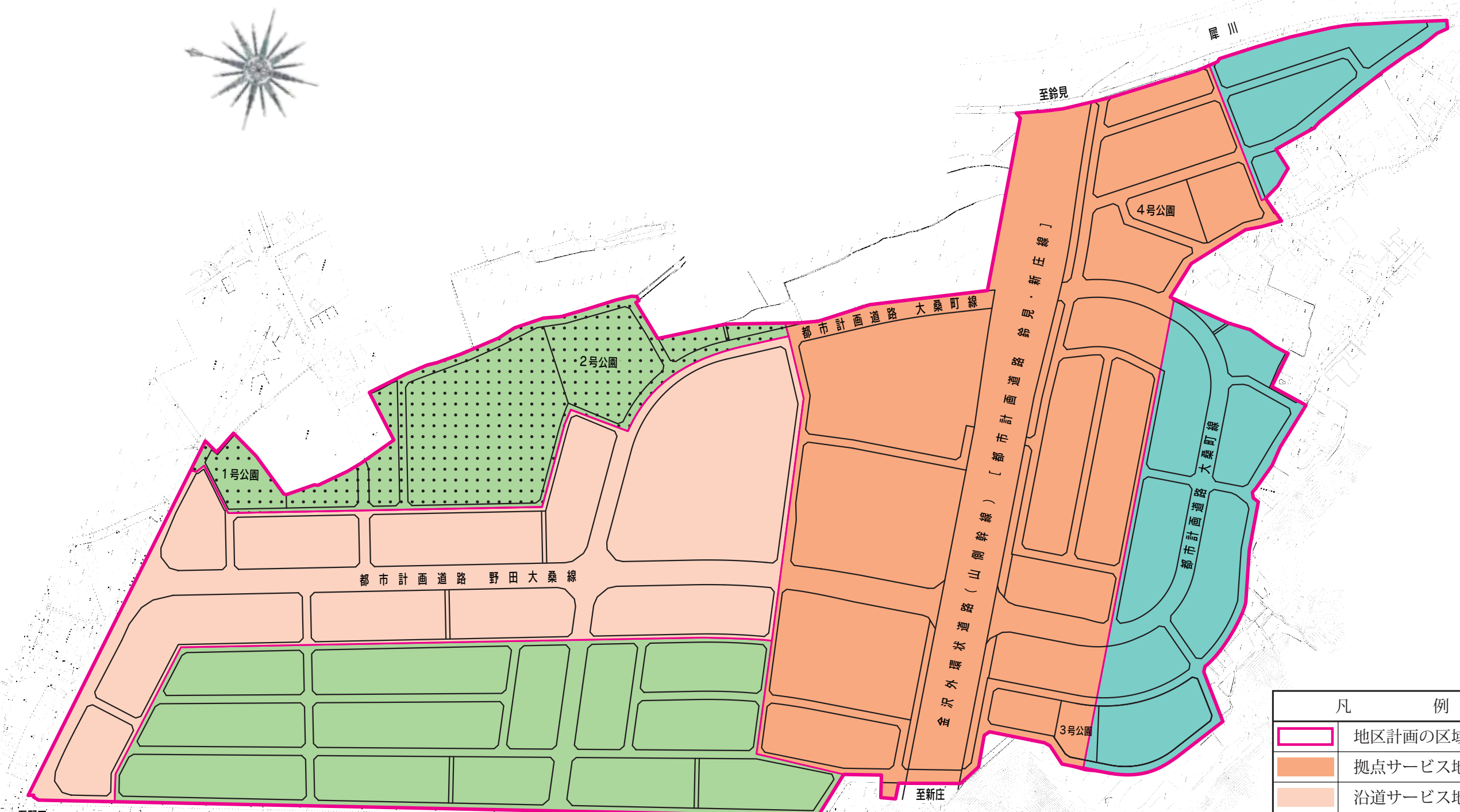








# 大桑第三地区 地区計画 計画図



凡 例	
	地区計画の区域
	拠点サービス地区
	沿道サービス地区
	一般住宅地区A
	一般住宅地区B
	低層住宅地区

至野田

市営大桑住宅

至新庄