議案第３１８号

金沢都市計画高度地区の変更（金沢市決定）

都市計画高度地区を次のように変更する。

上段赤書きは変更前

種類	面積	建築物の高さの最高限度	備考
８ｍ高度地区	約　7.6ha	建築物の高さ（地盤面からの高さによる。以下同じ。）の最高限度は８ｍ以下とする。	
１０ｍ高度地区	約　20ha	建築物の高さの最高限度は１０ｍ以下とする。	
１２ｍ高度地区	約　155ha	建築物の高さの最高限度は１２ｍ以下とする。	
１５ｍ高度地区	(2,232) 約 2,216ha	建築物の高さの最高限度は１５ｍ以下とする。	
１８ｍ高度地区	約 1,024ha	建築物の高さの最高限度は１８ｍ以下とする。	
２０ｍ高度地区	(1,581) 約 1,580ha	建築物の高さの最高限度は２０ｍ以下とする。	
２５ｍ高度地区	(　319) 約　317ha	建築物の高さの最高限度は２５ｍ以下とする。	
３１ｍ高度地区	(　264) 約　263ha	建築物の高さの最高限度は３１ｍ以下とする。	
４５ｍ高度地区	約　36ha	建築物の高さの最高限度は４５ｍ以下とする。	
６０ｍ高度地区	約　44ha	建築物の高さの最高限度は６０ｍ以下とする。	
合計	(5,683) 約 5,663ha		

高度地区の変更

議案第３１８号

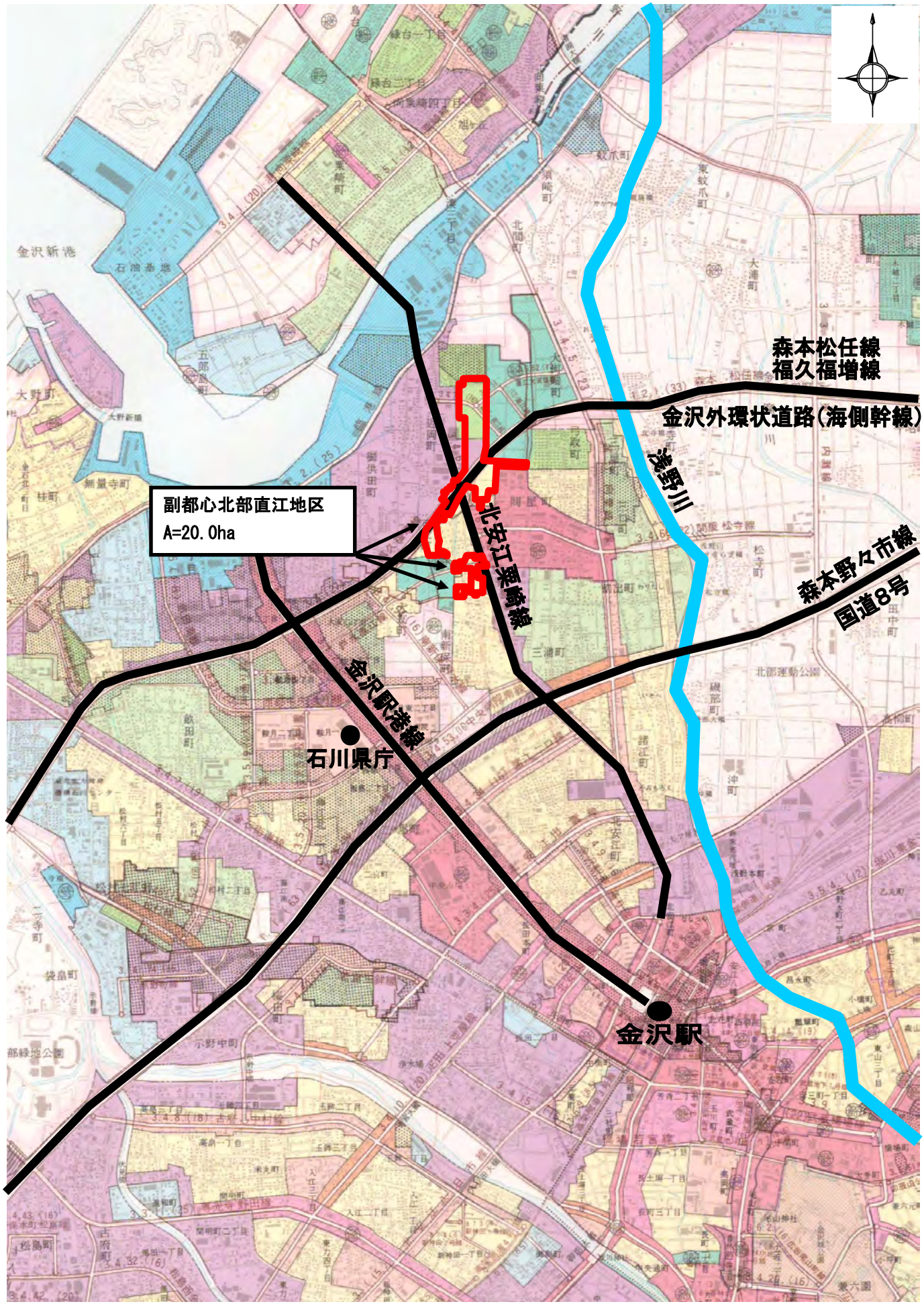

高度地区の変更

議案第３１８号

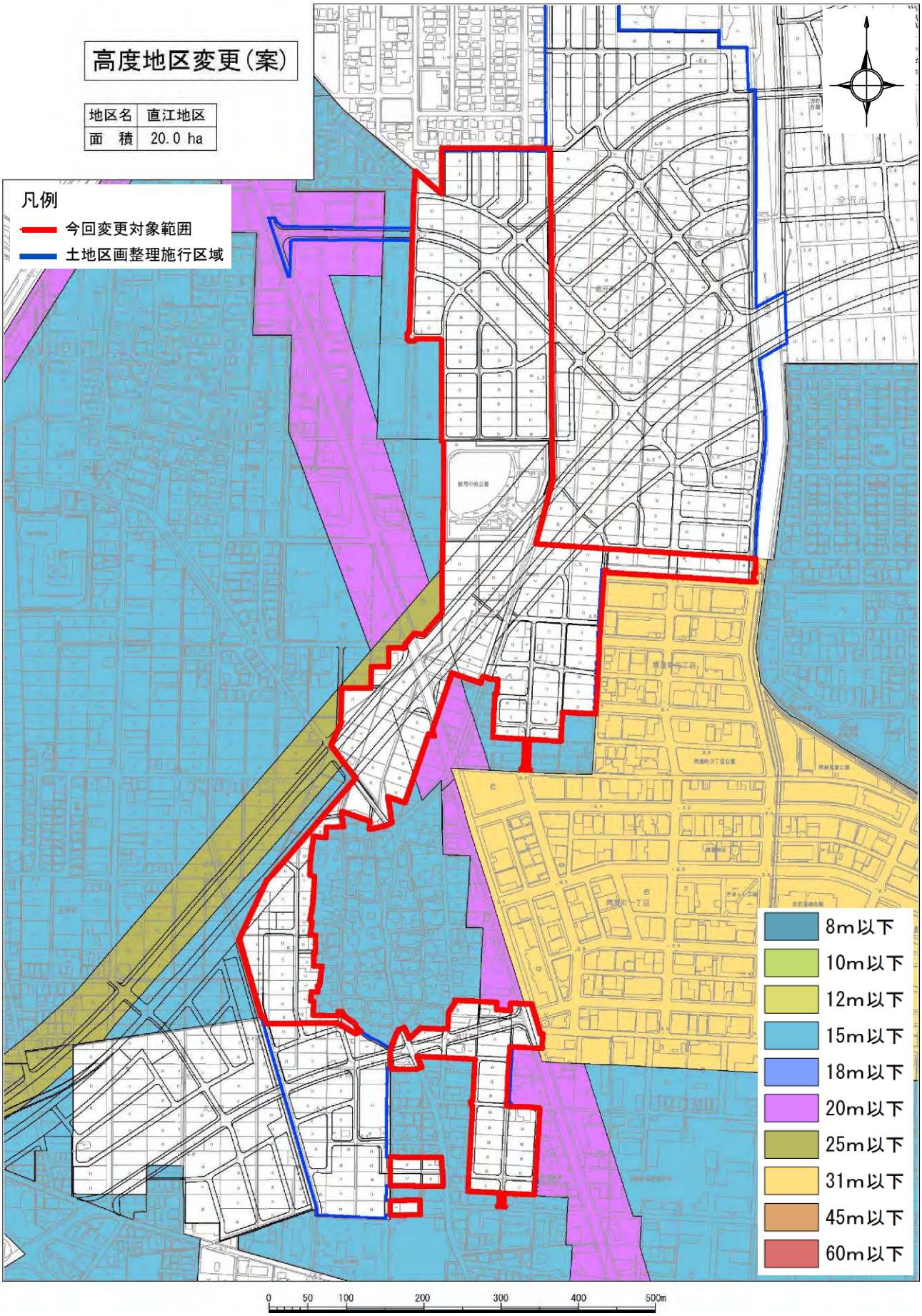

高度地区の変更
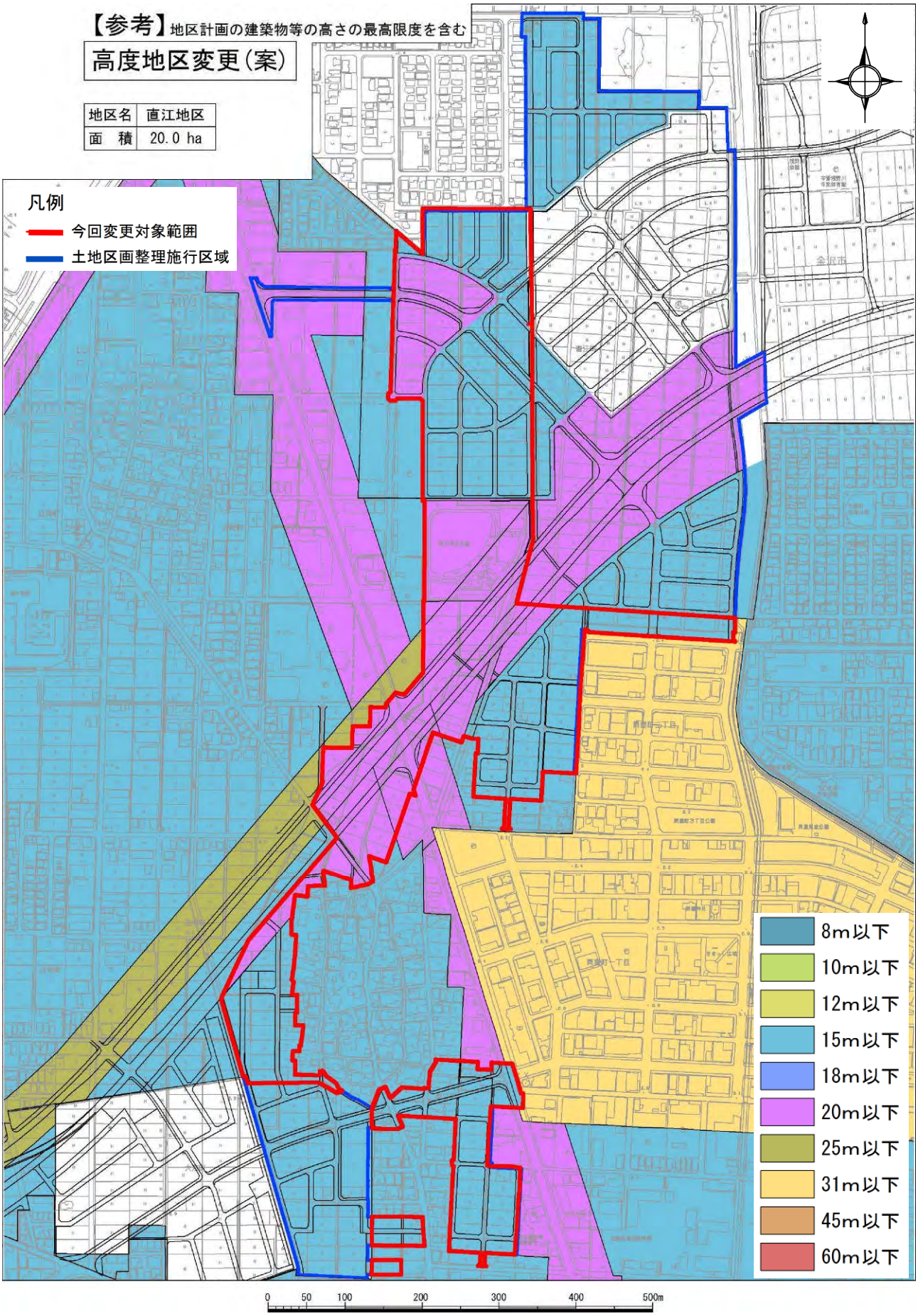
議案第３１８号