議案第３１９号

金沢都市計画 下水道の変更（金沢市決定）

金沢都市計画金沢市公共下水道（西部処理区）に辰巳町雨水幹線を次のように追加する。

１－１．　下水道の名称　金沢市公共下水道（西部処理区）

１－２．　排　水　区　域　面積　約2,279ｈａ　（うち処理区域　約2,279ｈａ）

１－３．　下　水　管　渠

上段（　　）書きは変更前

内　　訳	位　　置		備　　考
	起　　点 （下流側）	終　　点 （上流側）	
（－） 辰巳町雨水幹線	（－） 金沢市末町	（－） 金沢市末町	（－） 幅員　3.0m （－） 延長 約470m

「区域は計画図表示のとおり」

理　由

辰巳町雨水幹線は、辰巳地区で発生する浸水対策として整備する下水管渠である。

辰巳町では、近年の宅地開発をはじめとする水田の宅地化により、雨水流出量が増加し、慢性的な浸水被害が発生している。

辰巳地区の雨水排水を担うとともに、同地区の治水の向上を図るため、辰巳町雨水幹線を新たに追加するものである。

議案第３１９号

下水道の変更

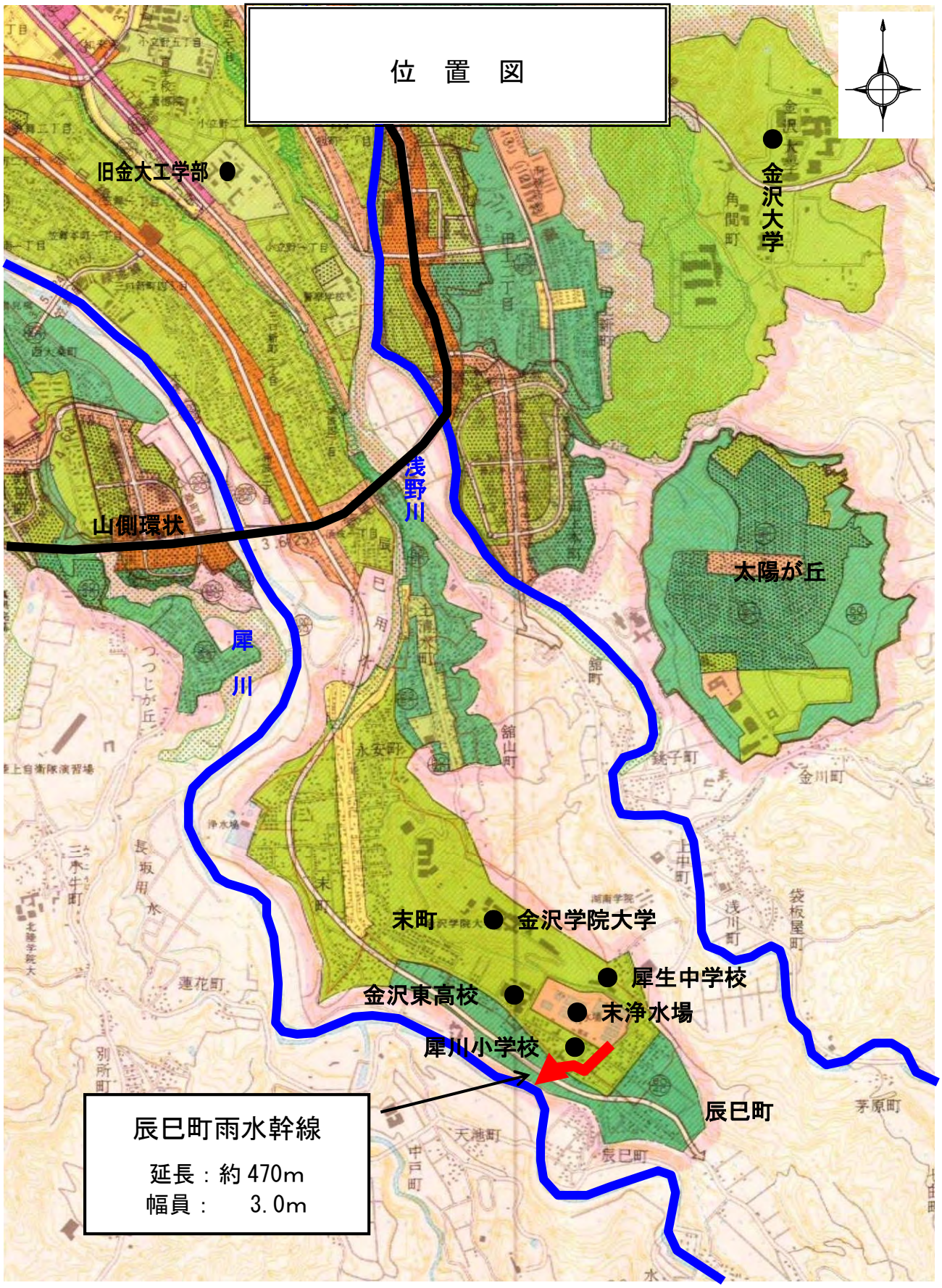

下水道の変更

議案第３１９号

排　水　区　域　図

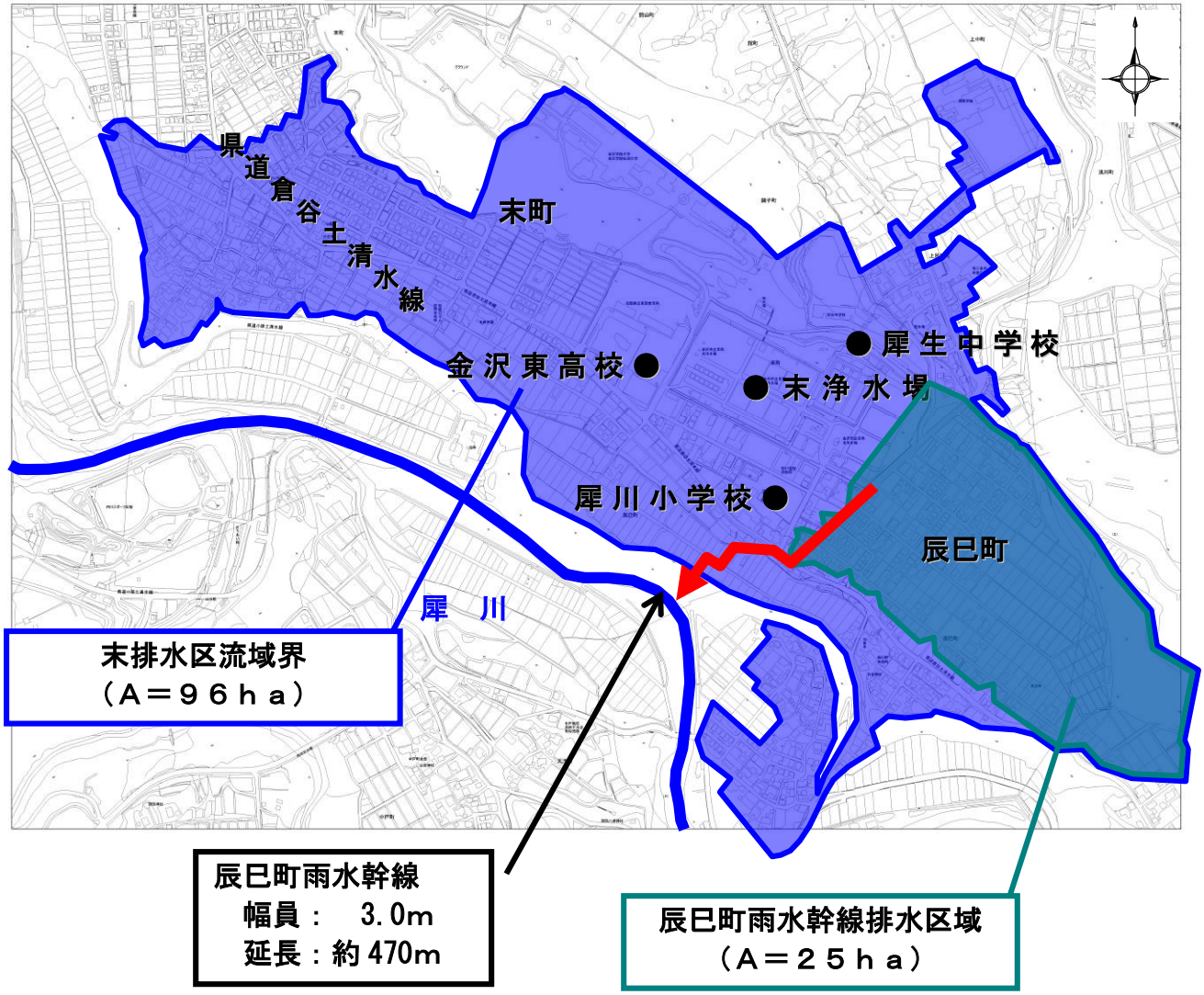

議案第３１９号
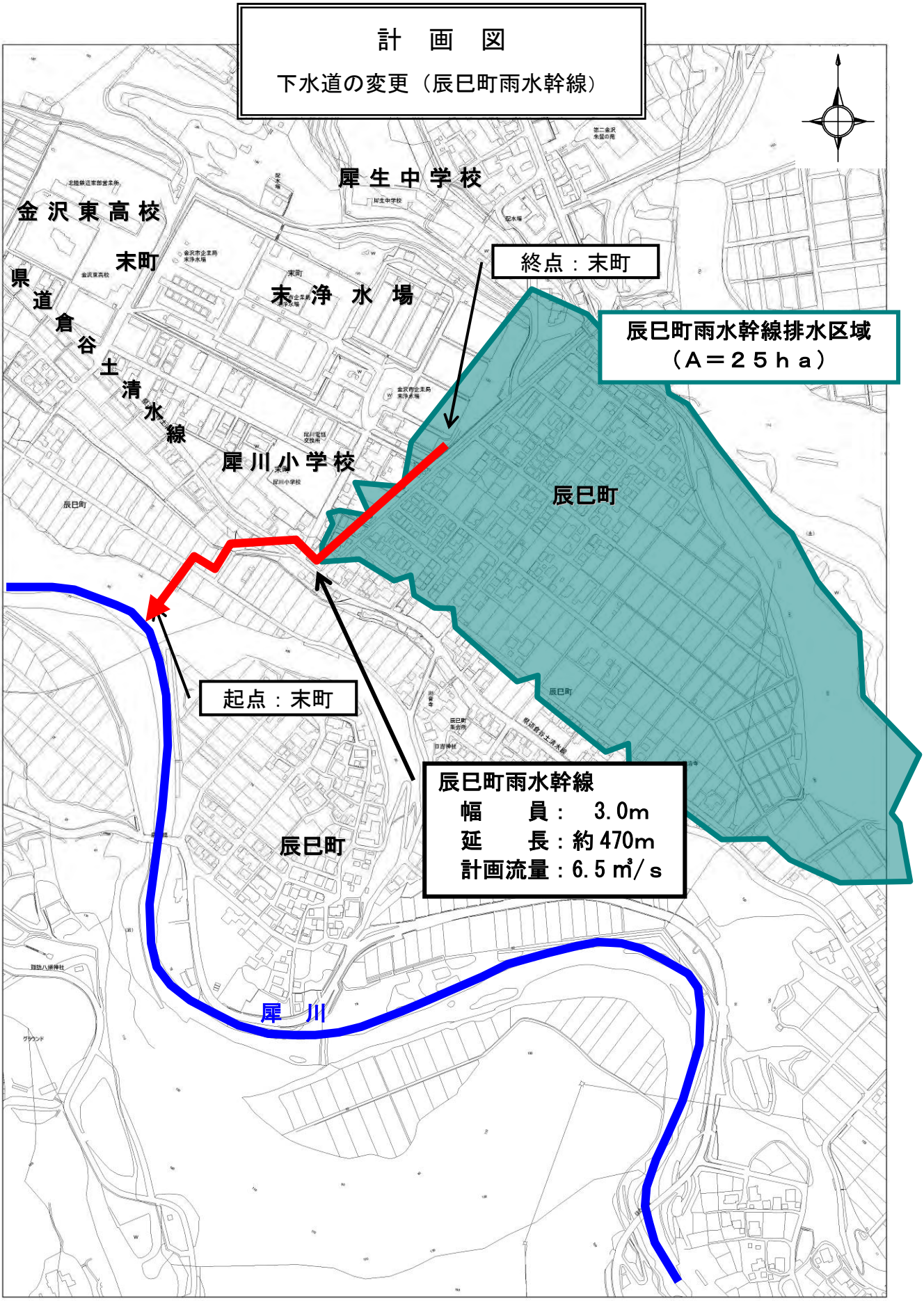
下水道の変更