

金沢都市計画 公園の変更（金沢市決定）

都市計画公園 5・6・1号卯辰山公園を次のように変更する。

朱書きは変更前

種別	名称		位 置	面 積	備 考
	番号	緑地名			
総合公園	〃	〃	〃	約 93.0ha	
	5・6・1	卯辰山公園	金沢市 末広町、卯辰町、 東御影町、常盤町、 鳴和町、東山1丁目、 豊国町、子来町、 観音町3丁目、 東長江町及び鈴見町 の各一部	約 92.8ha	

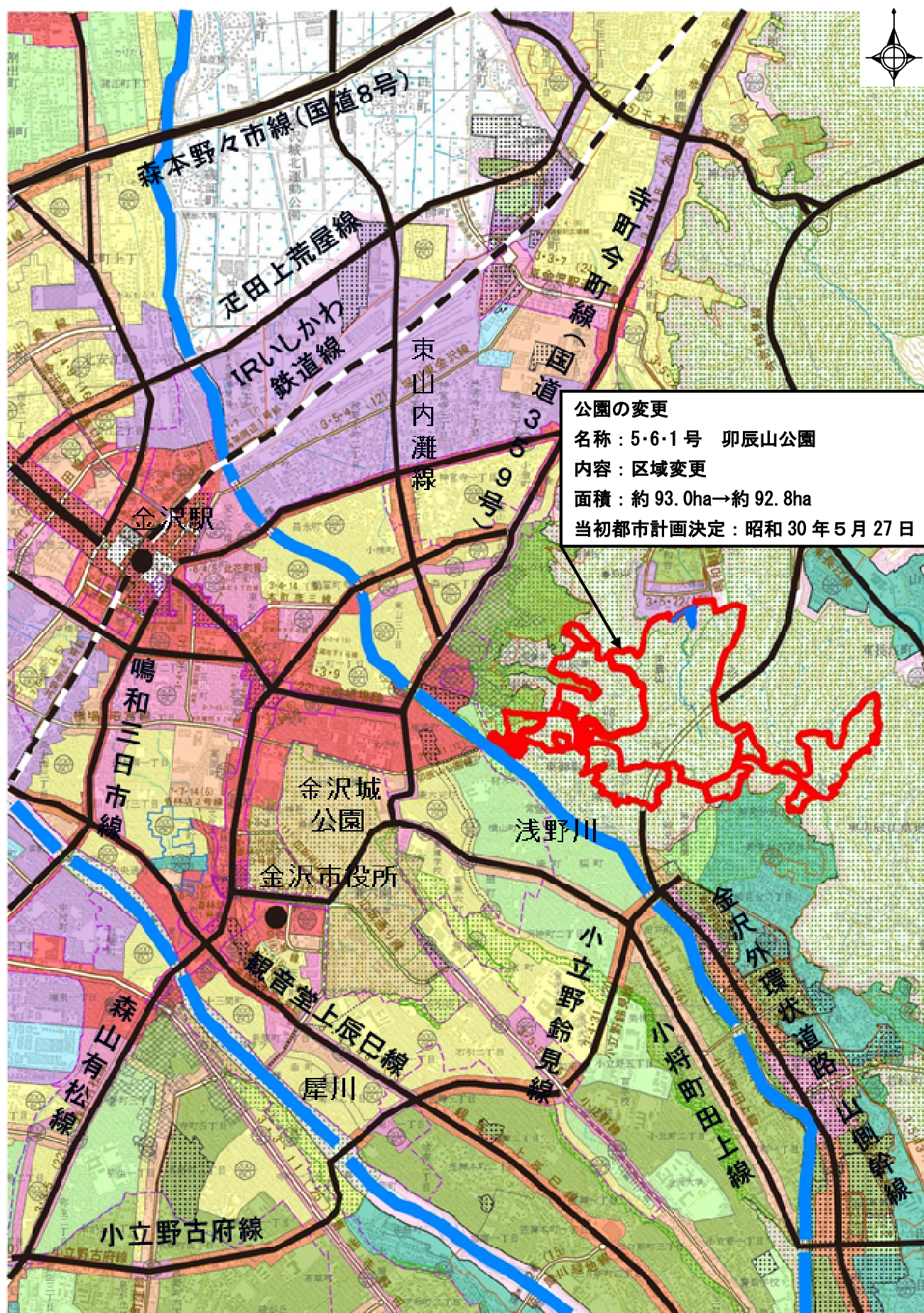
「位置及び区域は計画図表示のとおり」

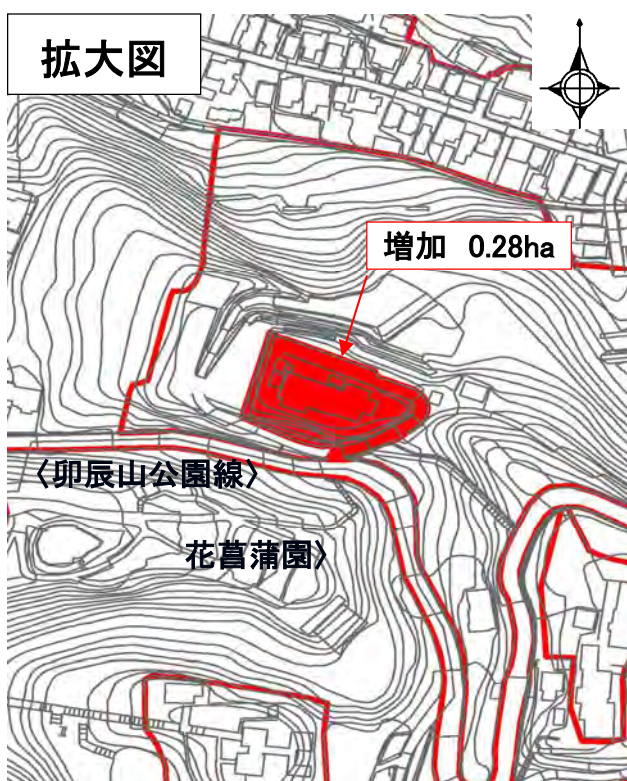
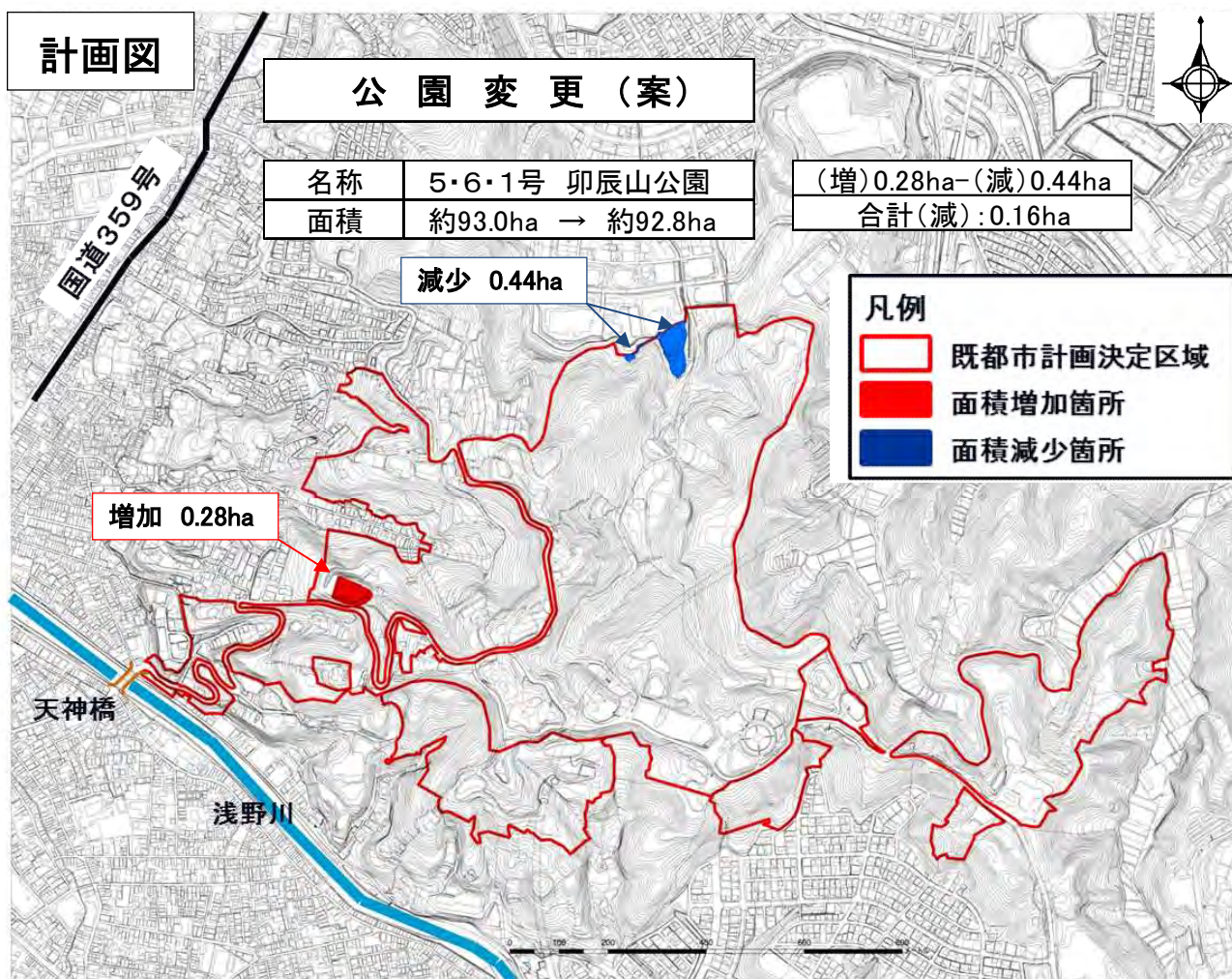
理由

卯辰山公園は、市街地に隣接した豊かな自然を生かした公園として、大正3年2月に開設されて以来、今日までいくつかの拡張や施設整備を行い、花見や紅葉狩りなど、憩いと安らぎを与える空間として市民に親しまれてきた。

今回、開園100周年を期に更なる卯辰山公園の魅力向上を目指し策定された「卯辰山公園魅力向上のための基本構想」をうけ、人々の多様な交流の場となる新たな眺望スポットを創出するため、約0.28haを拡張する。

また、土地の地形や公園の利用形態、周囲の土地利用を総合的に勘案した結果、公園北側の一部においては隣接する金沢市東斎場と一体的に利用した方がより有効に土地の活用が図られるため、約0.44haを公園区域から除く。これらにより、合わせて約0.16haの減少となるものである。





施設計画図

【眺望スポット整備計画図】

