

## 金沢都市計画公園の変更（金沢市決定）

都市計画公園中 7・4・1 号本多の森公園を次のように変更する。

上段赤書きは変更前

種別	名称		位置	面積	備考
	番号	公園名			
特殊公園	7・4・1	本多の森公園	金沢市出羽町、 石引 4 丁目、 本多町 3 丁目 地内	約 7.9ha 約 8.4ha	

「区域は計画図表示のとおり」

## 理 由

本多の森公園は、昭和 47 年に「3・3・6 号本多の森公園」として 2.7ha が都市計画決定された。平成 13 年に近隣の「3・3・1 号本多公園」、「7・2・4 号出羽町公園」、「7・3・2 号広坂公園」、「3 号出羽町緑地」が「本多の森公園」に統合され、「7・4・1 号本多の森公園」となった。

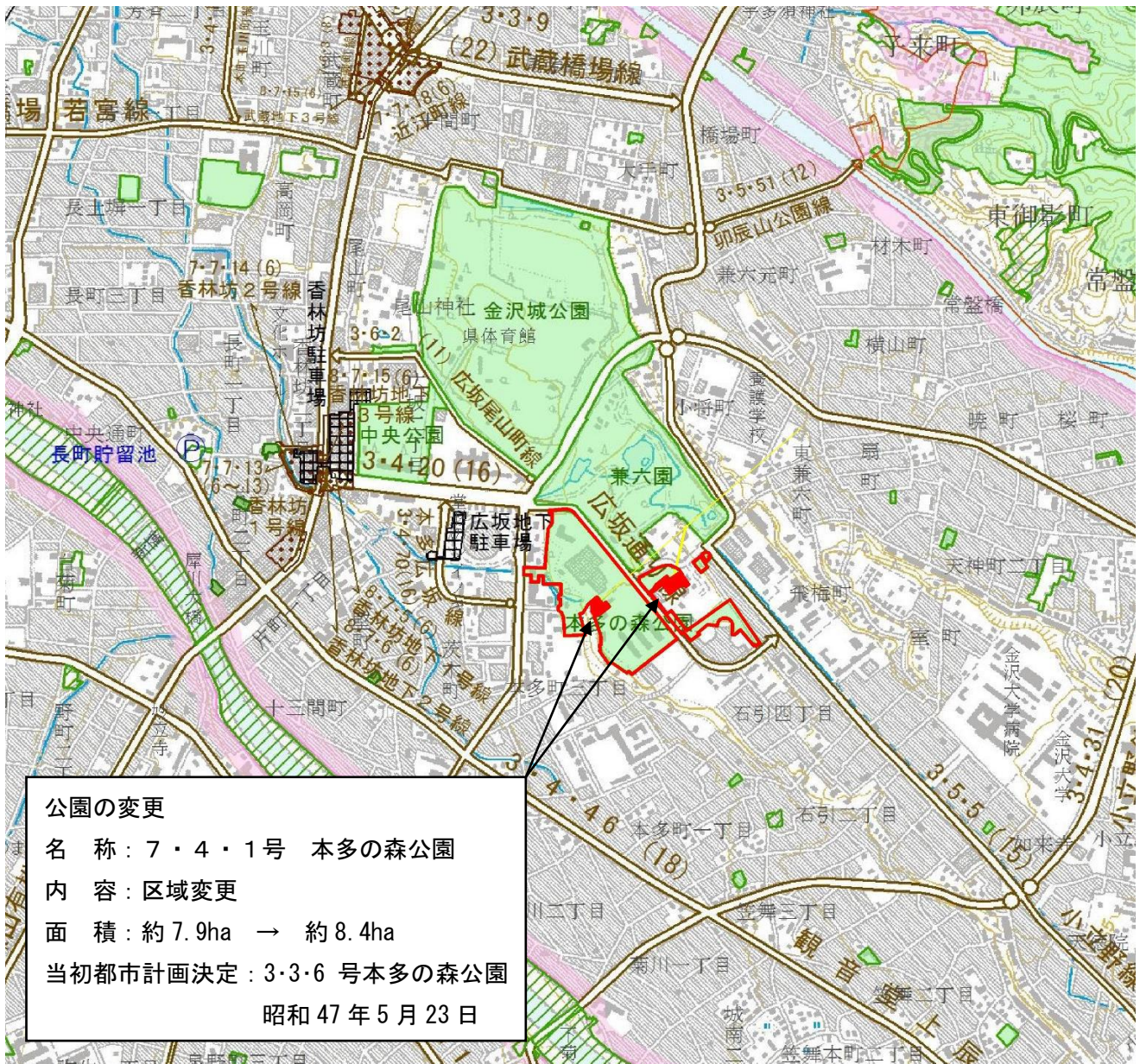
平成 21 年には県立美術館と周辺の園地を追加し、7.9ha が都市計画決定されている。

平成 28 年 8 月に、文化庁より「工芸館移転の基本的な考え方」が公表され、本多の森公園内に東京国立近代美術館工芸館が移転整備されることが決定した。施設は本多の森公園に隣接する「旧陸軍第九師団司令部庁舎」と「旧陸軍金沢偕行社」を移築し、活用することとなった。

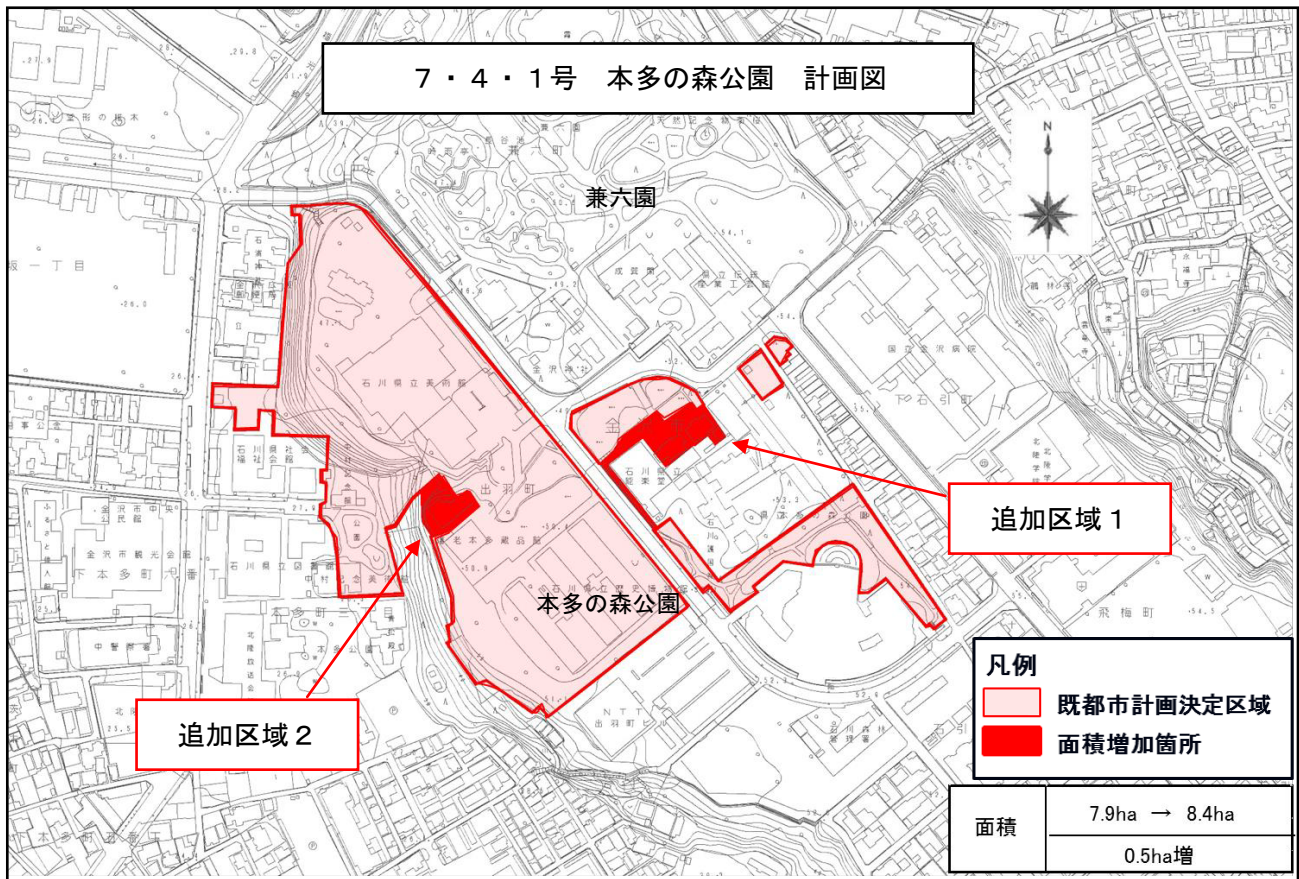
今回の変更は、工芸館移転に合わせ、工芸館を含めた各文化施設間の連携をさらに強化し、本多の森公園の回遊性、利便性、景観の向上による利用促進や賑わいの創出を図るため、県庁出羽町分室跡地及び旧陸軍第九師団司令部庁舎と旧陸軍金沢偕行社の跡地等計約 A=0.5ha について、公園区域に追加するものである。

公園の変更

位置図



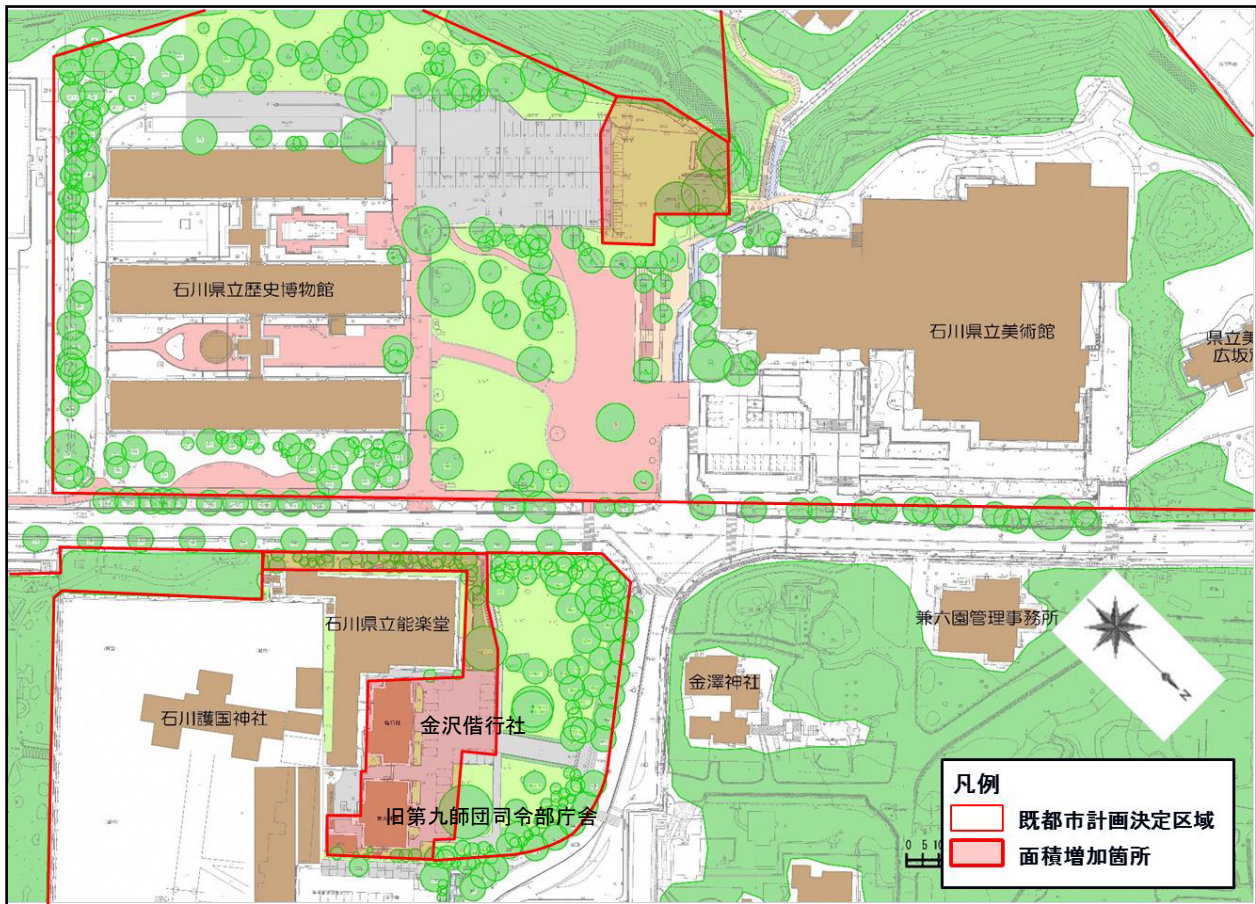
計画図



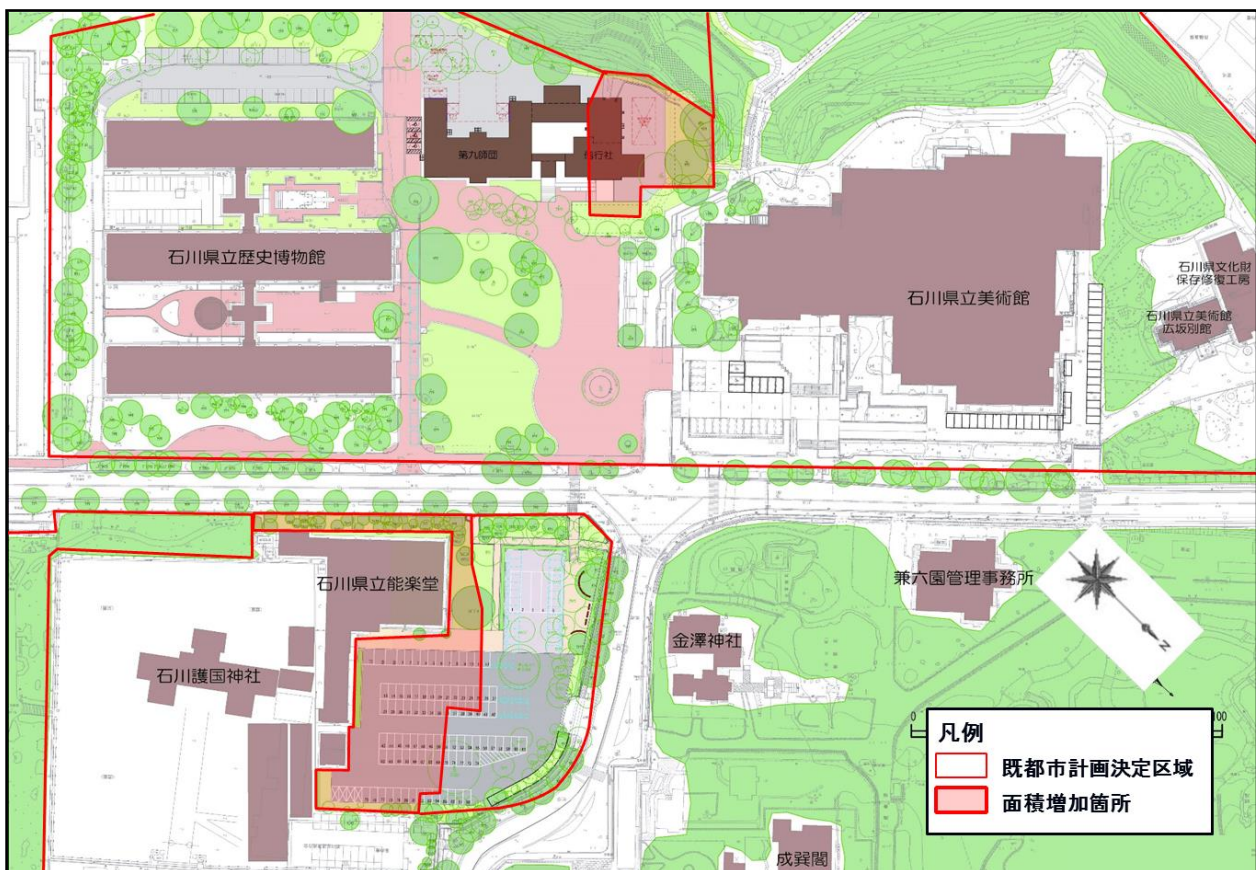
施設計画図



現況概要図（平面図）



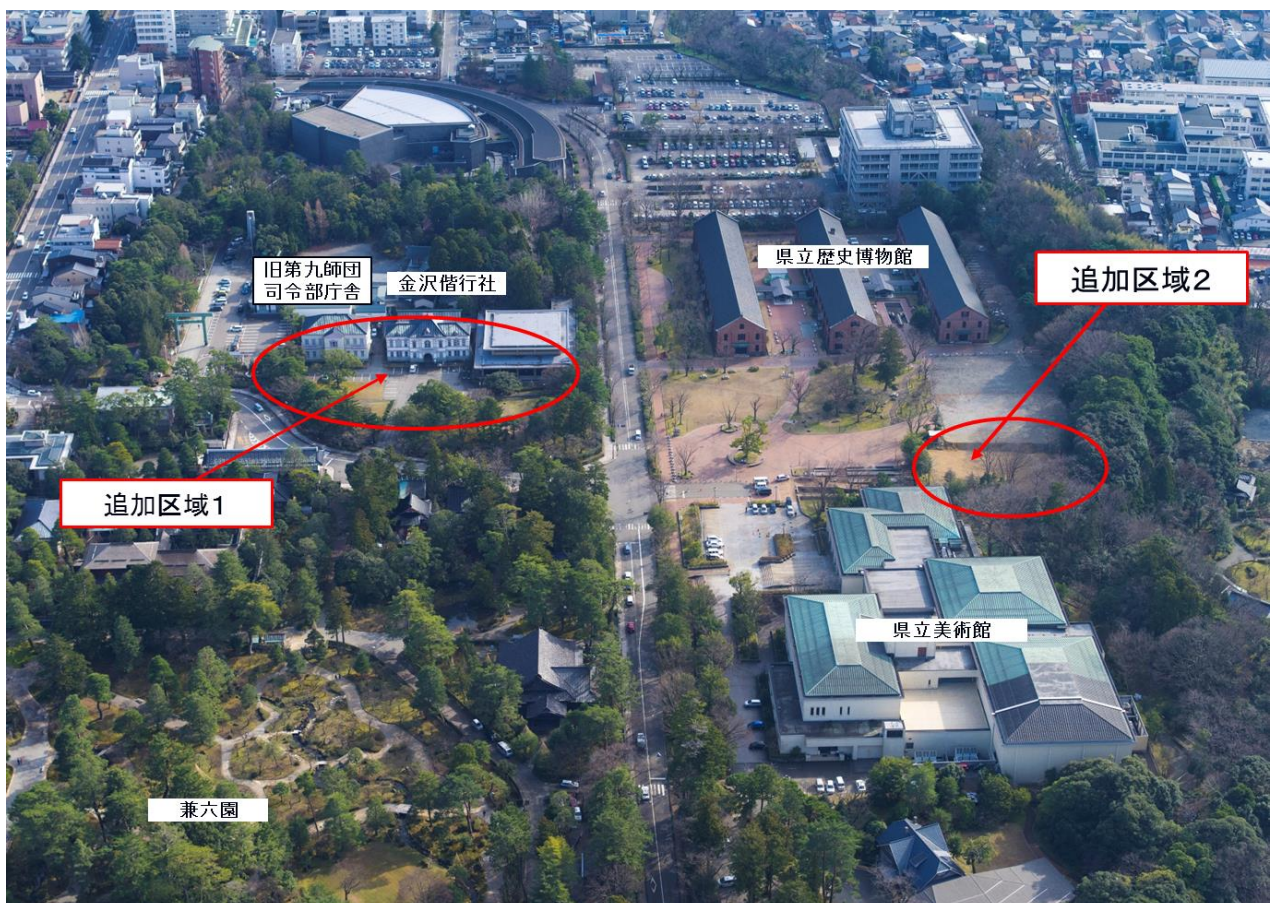
計画概要図（平面図）



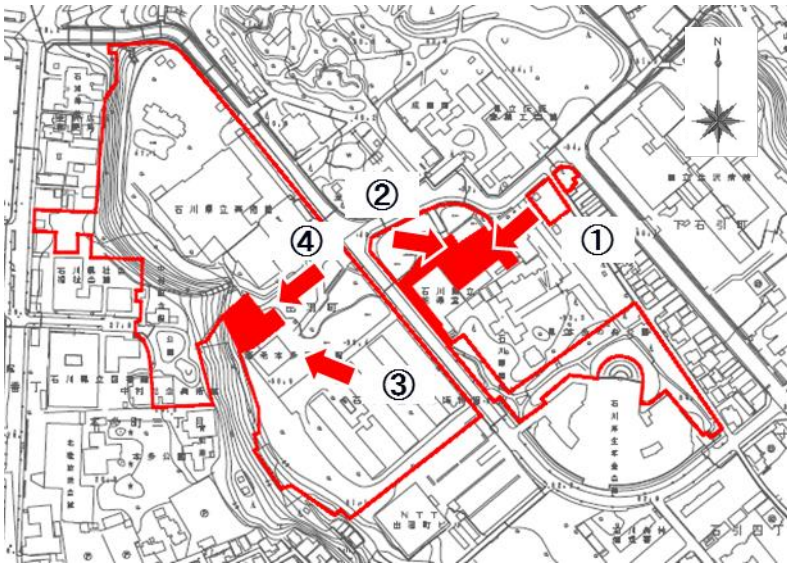
計画概要図（園地）



現況写真（公園全景）



現況写真



【金沢借行社周辺】



【金沢借行社、旧第九師団司令部庁舎周辺】



【工芸館整備箇所周辺】



【工芸館整備箇所周辺】