

## 金沢都市計画公園の変更（石川県決定）

都市計画公園中 5・5・5 号金沢城公園を次のように変更する。

上段朱書きは変更前

種別	名称		位置	面積	備考
	番号	公園名			
〃 総合	〃 5・5・5	〃 金沢城公園	〃 金沢市 丸の内、大手町、 尾山町及び兼六町	〃 約 28.5ha	〃 園路及び広場 修景施設 休養施設 教養施設 便益施設 管理施設 その他災害応急施設等

「区域は計画図表示のとおり」

## 理由

5・5・5 号金沢城公園は、豊かな自然環境と金沢城の歴史的遺産の保全を図り、県都のシンボルとなる総合公園として位置付けられている。

今回の変更は、明治期に焼失した「鼠多門」の復元整備事業の実施に合わせ、鼠多門や玉泉院丸庭園への入口となる城の西側に新たな賑わい・エントランス空間を創出するため、鼠多門橋を設けると共に、尾山町側に園地を設け、区域 456 m<sup>2</sup>を追加するものである。

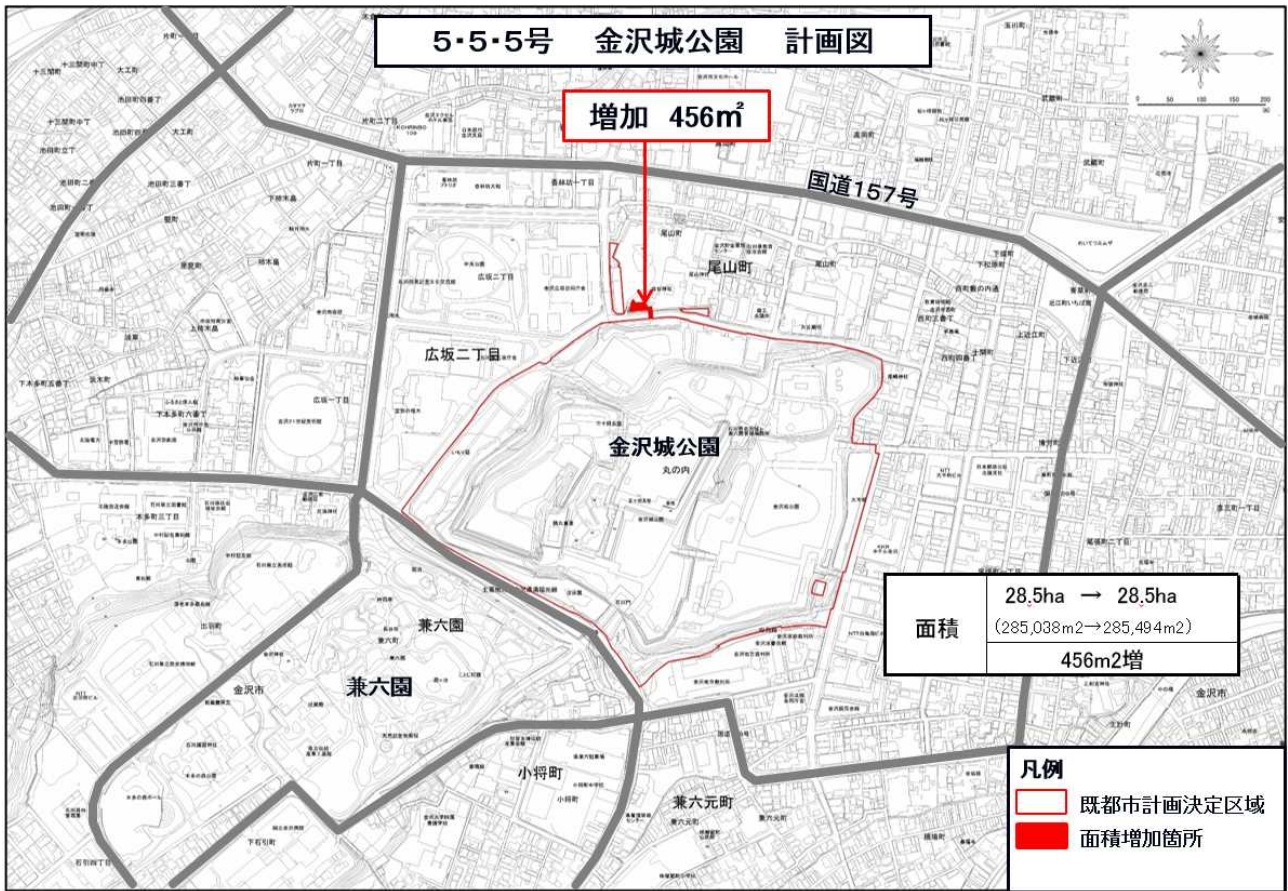
今回の区域拡大により、魅力ある城下町の景観の創出や公園の利用拡大を図るものである。

## 金沢城公園の変更

### 位置図



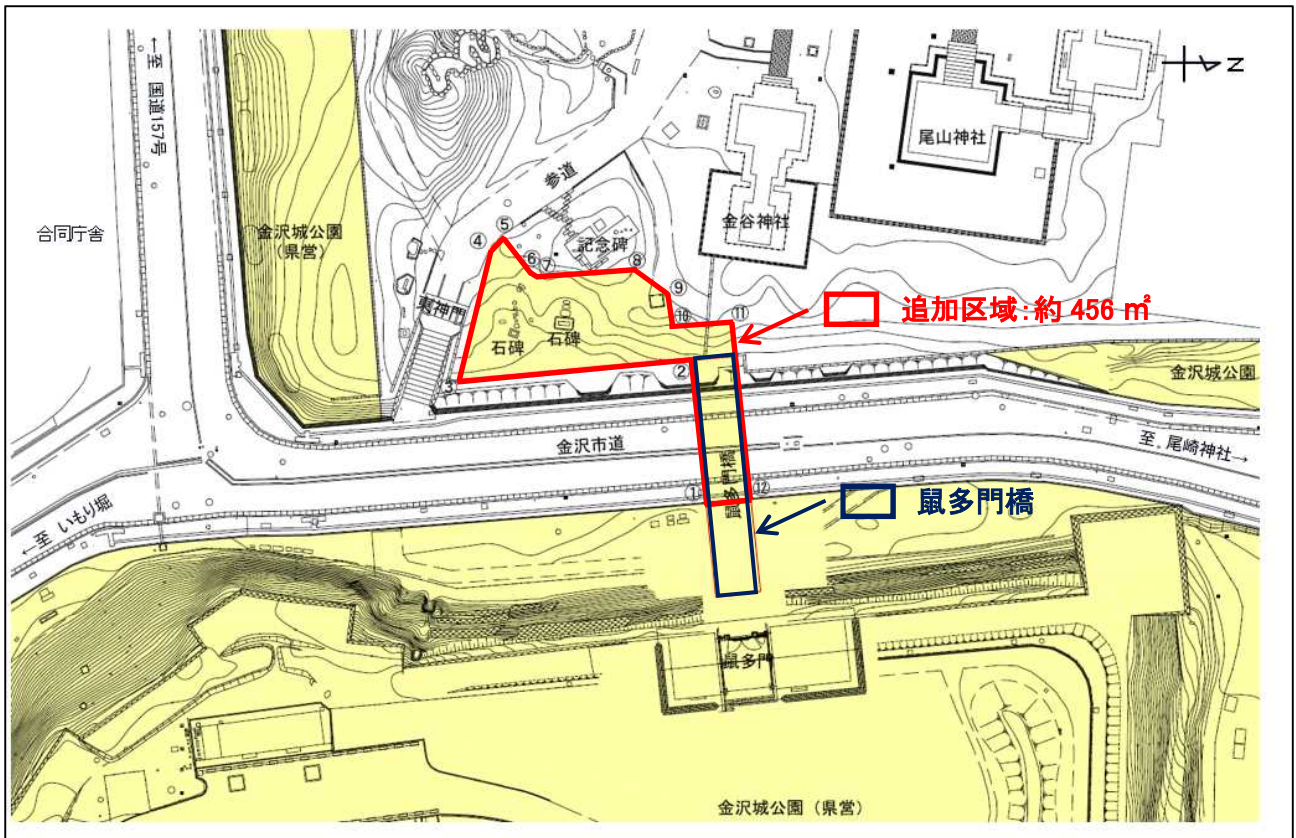
計画図



施設計画図

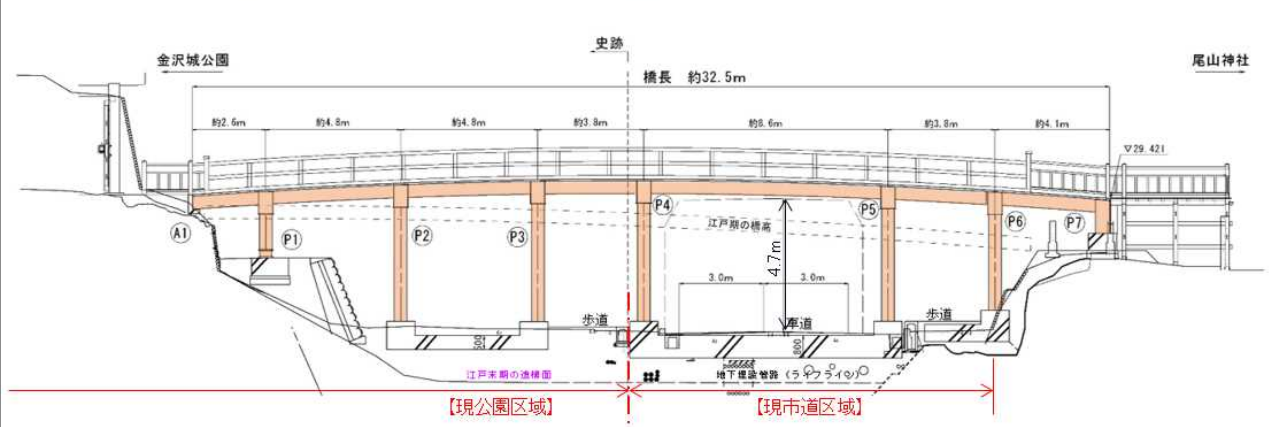


計画概要図（平面図）

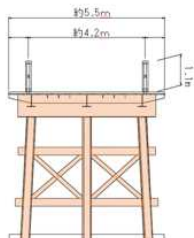


鼠多門橋 橋梁一般図(案)

<立面図>



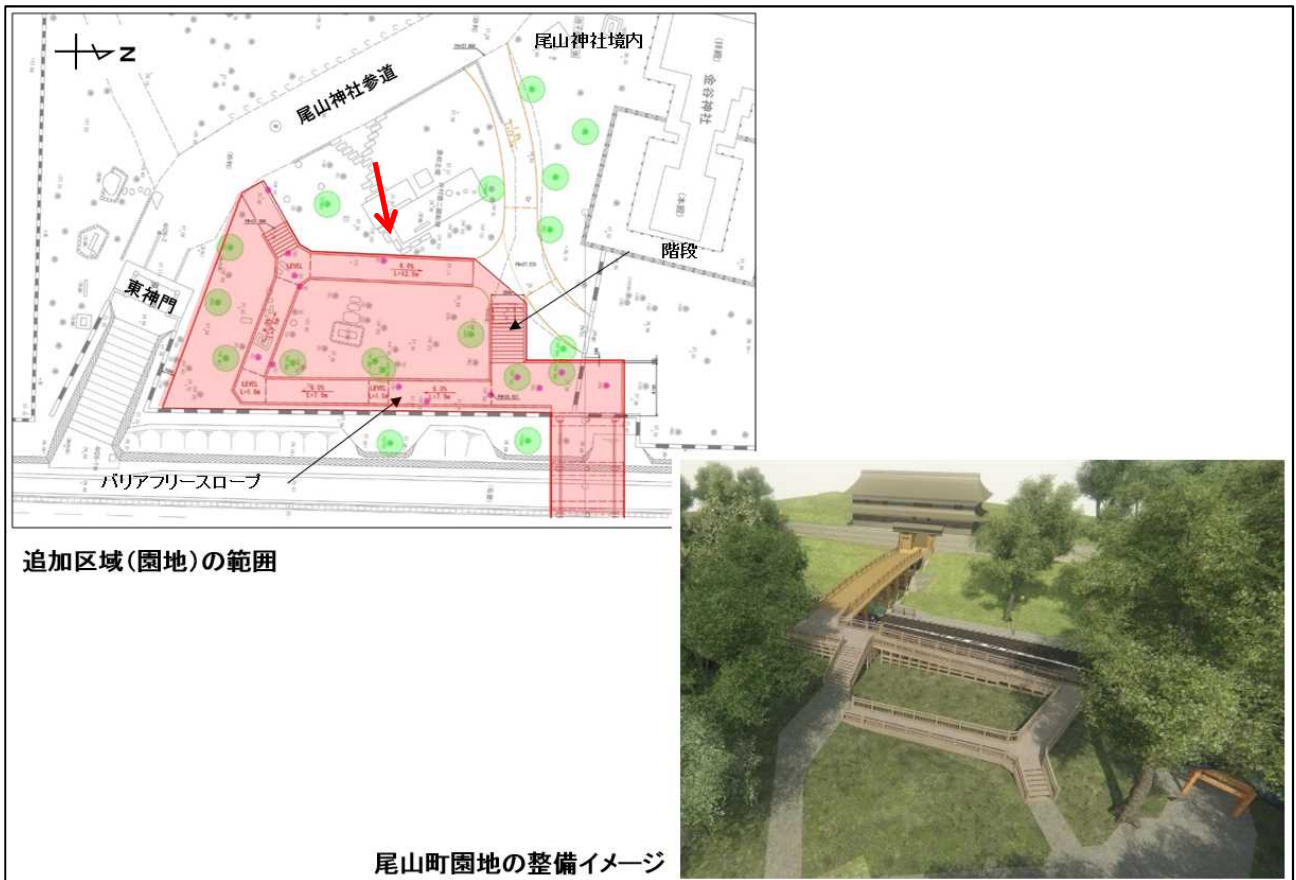
<断面図>



鼠多門橋の整備イメージ



計画概要図



(尾山神社側からの眺め)