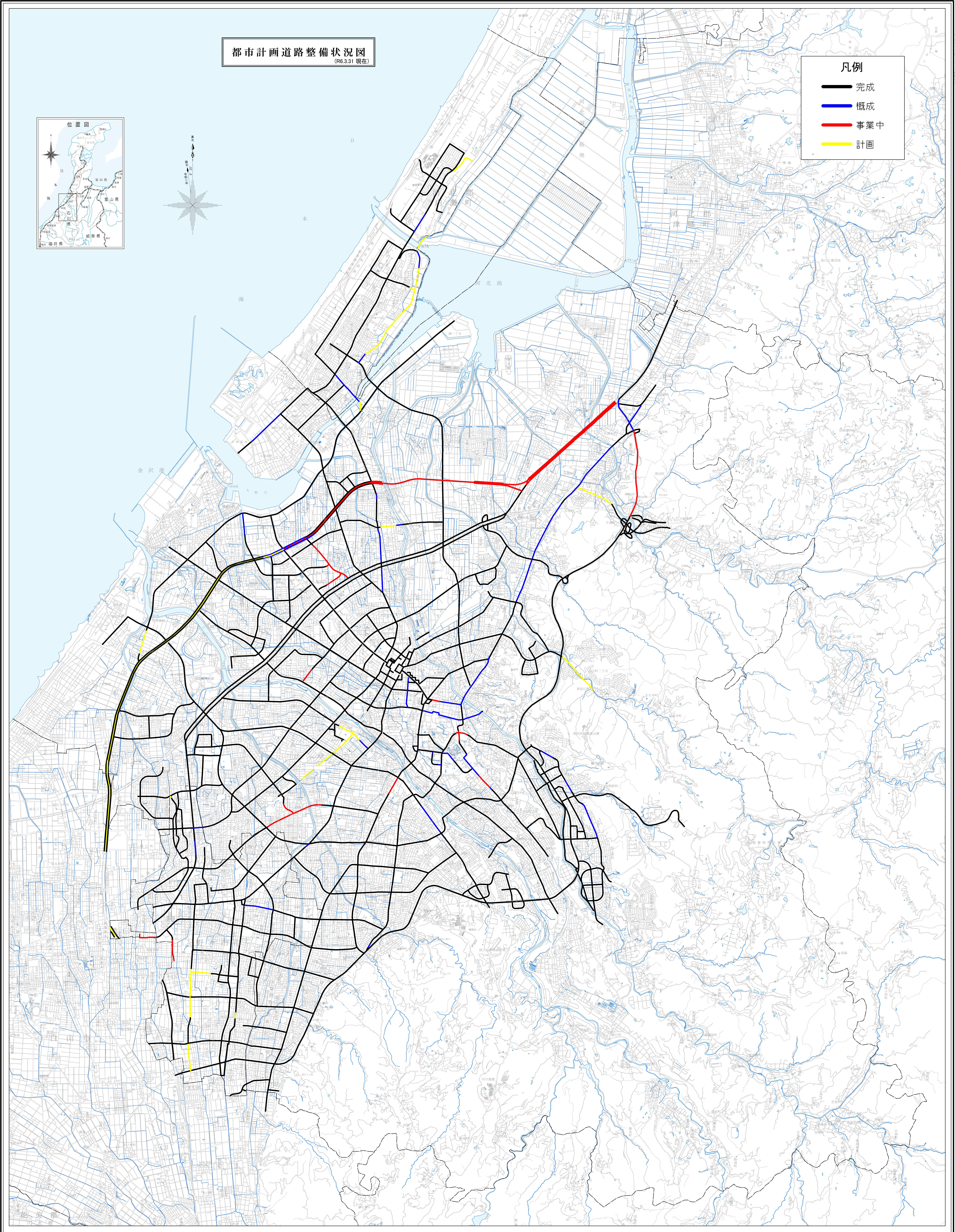
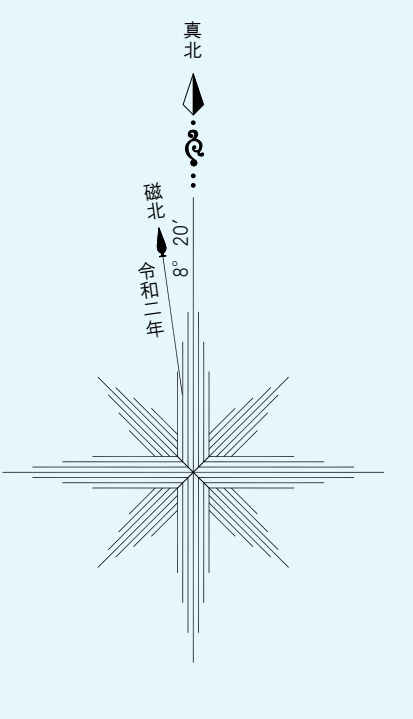
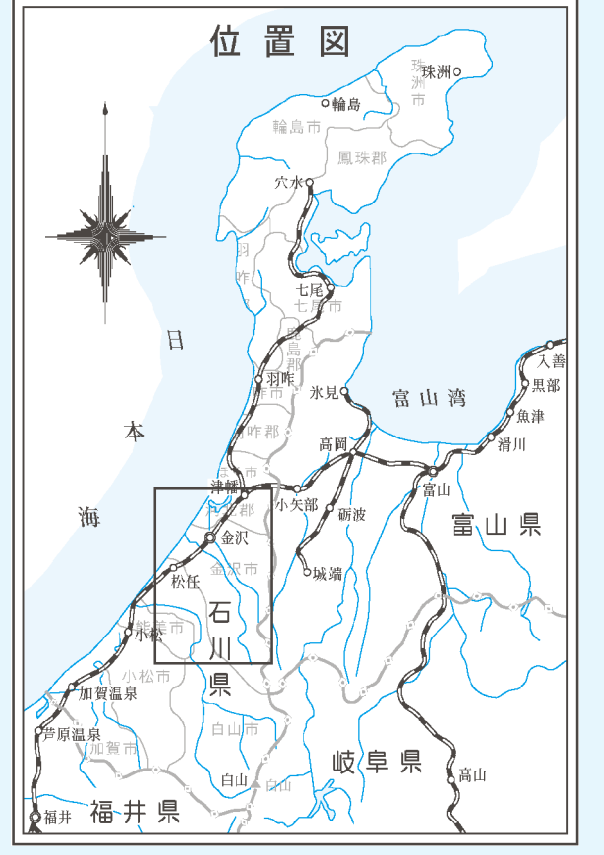


都市計画道路整備状況図

(R6.3.31 現在)

凡例

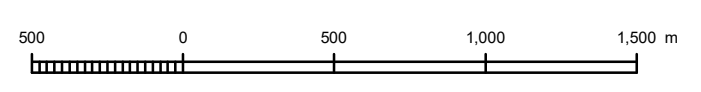
- 完成
- 概成
- 事業中
- 計画



〔注〕1. この地図は一般図です。印刷する等で、縮減でない部分も多いため都市計画図と見做してください。

〔注〕2. 隣接の市町の都市計画については、参考ですので、当該の市町で閲覧して下さい。

1:25,000



この地図の作成に当たっては、国土情報院長の承認を経て、同院長の基礎地図情報を使用した。『測量法に基づき(国土情報院長承認)R5.H6.840』