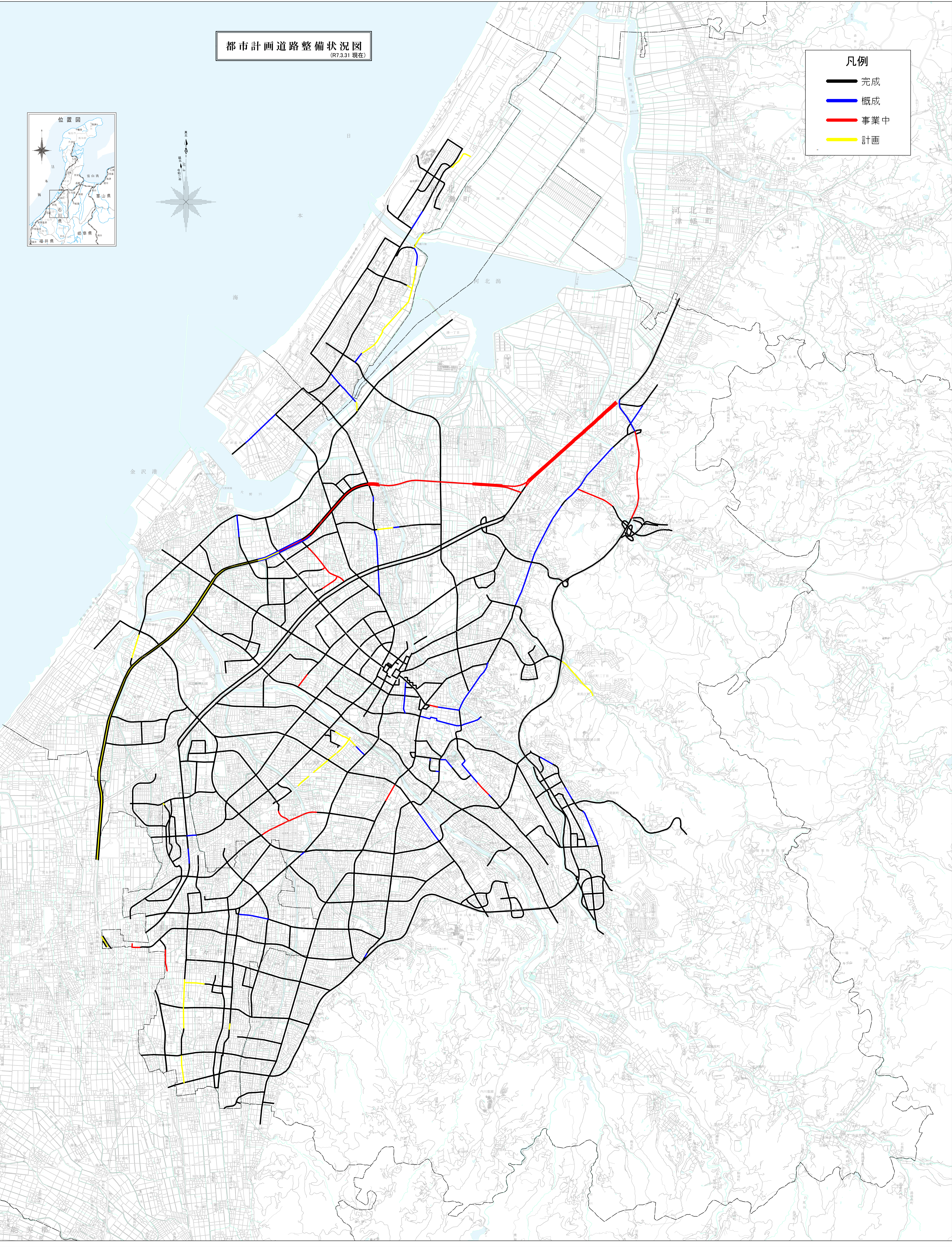
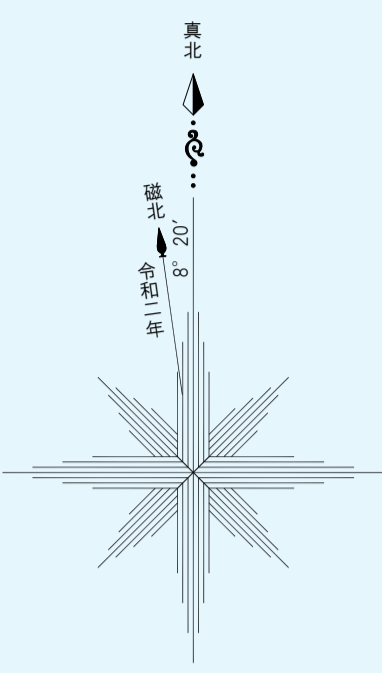
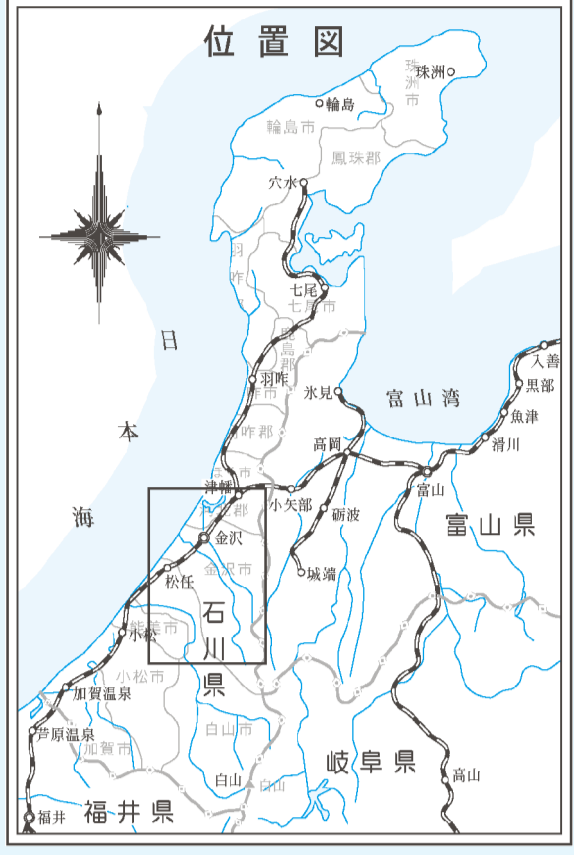


都市計画道路整備状況図

(R7.3.31 現在)

凡例

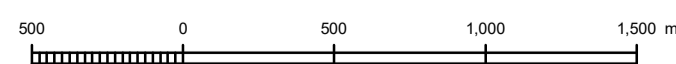
- 完成
- 概成
- 事業中
- 計画



〔注〕1 この地図は一般図です。印刷する等で、縮減しないで、部分も多数字の都市計画図として複製して下さい。

〔注〕2 隣接の市町の都市計画については、参考ですので、当該の市町で複製して下さい。

1:25,000



この地図の作成に当たっては、国土地理院長の承認を得て、同院発行の基礎地図情報を使用しました。
〔測量法に基づく国土地理院長承認(使用)R6.H6.231〕