金沢市いなほ工業団地土地区画整理事業
換　地　図

S=1：1,500

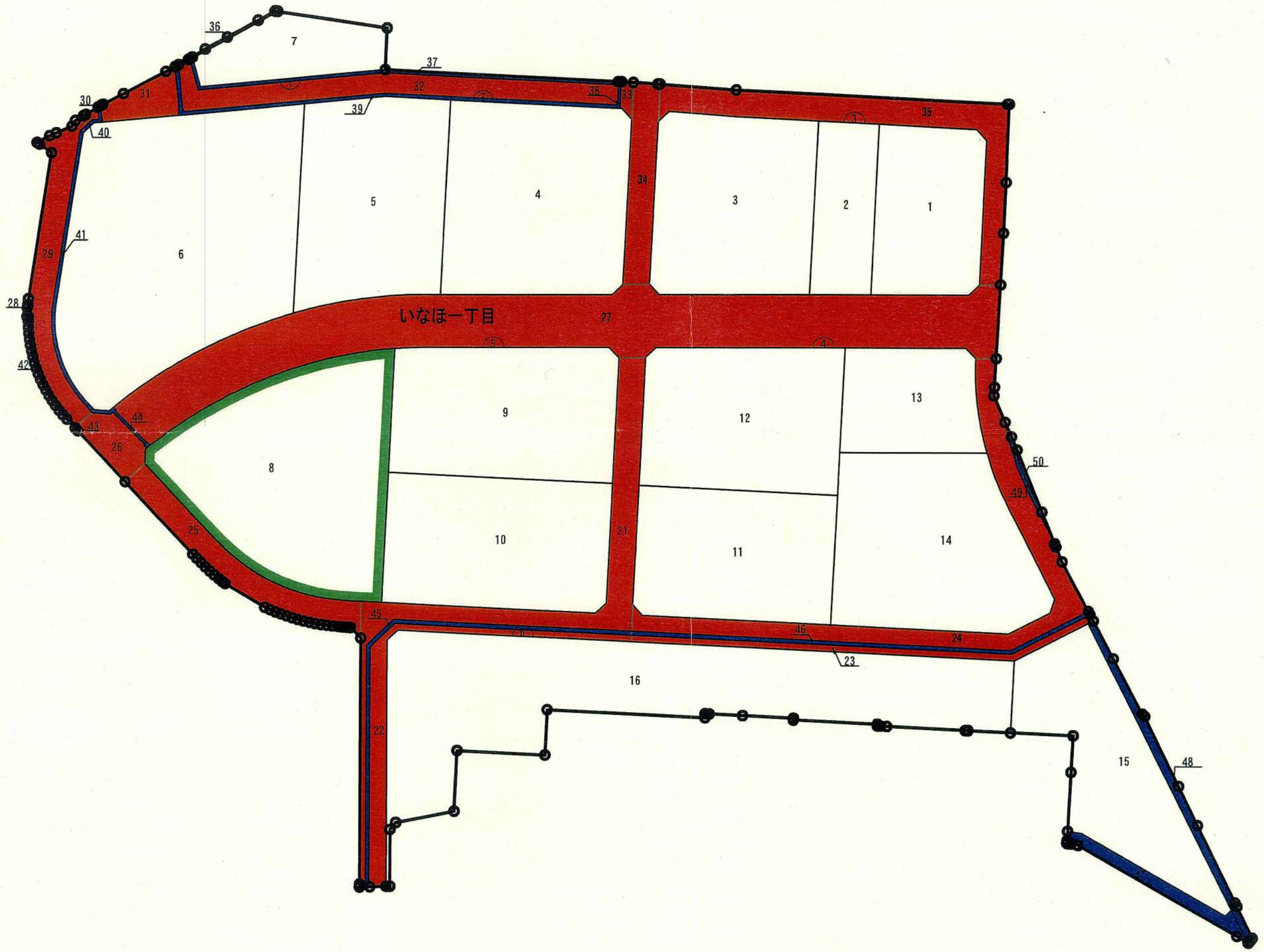

金沢市いなほ工業団地土地区画整理事業
換　地　図（第二工区）

N

S=1:2,000

白山市

金沢市

いなほ二丁目

拡大図（1）

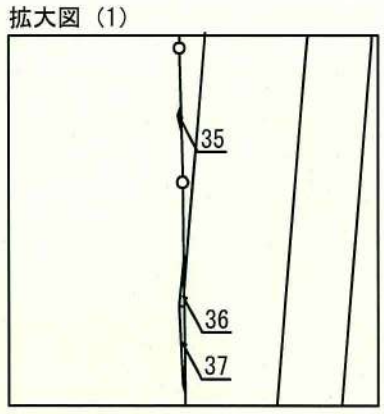

拡大図（2）

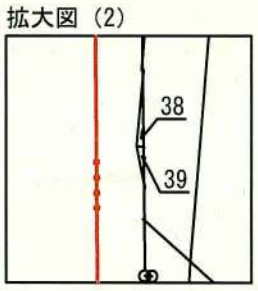

凡　例	
	施行地区界
	行政界
	町界
	字界
	施行地区（第２工区）外
	道路
	水路
	調整池

事業名	金沢市いなほ工業団地土地区画整理事業（第二工区）	
名		
事業箇所	金沢市福増町、中屋町　地内	
図面種類	換地図	
縮尺	S=1:1,000	設計者
図面番号	枚中の	
事業主体	石川県金沢市	