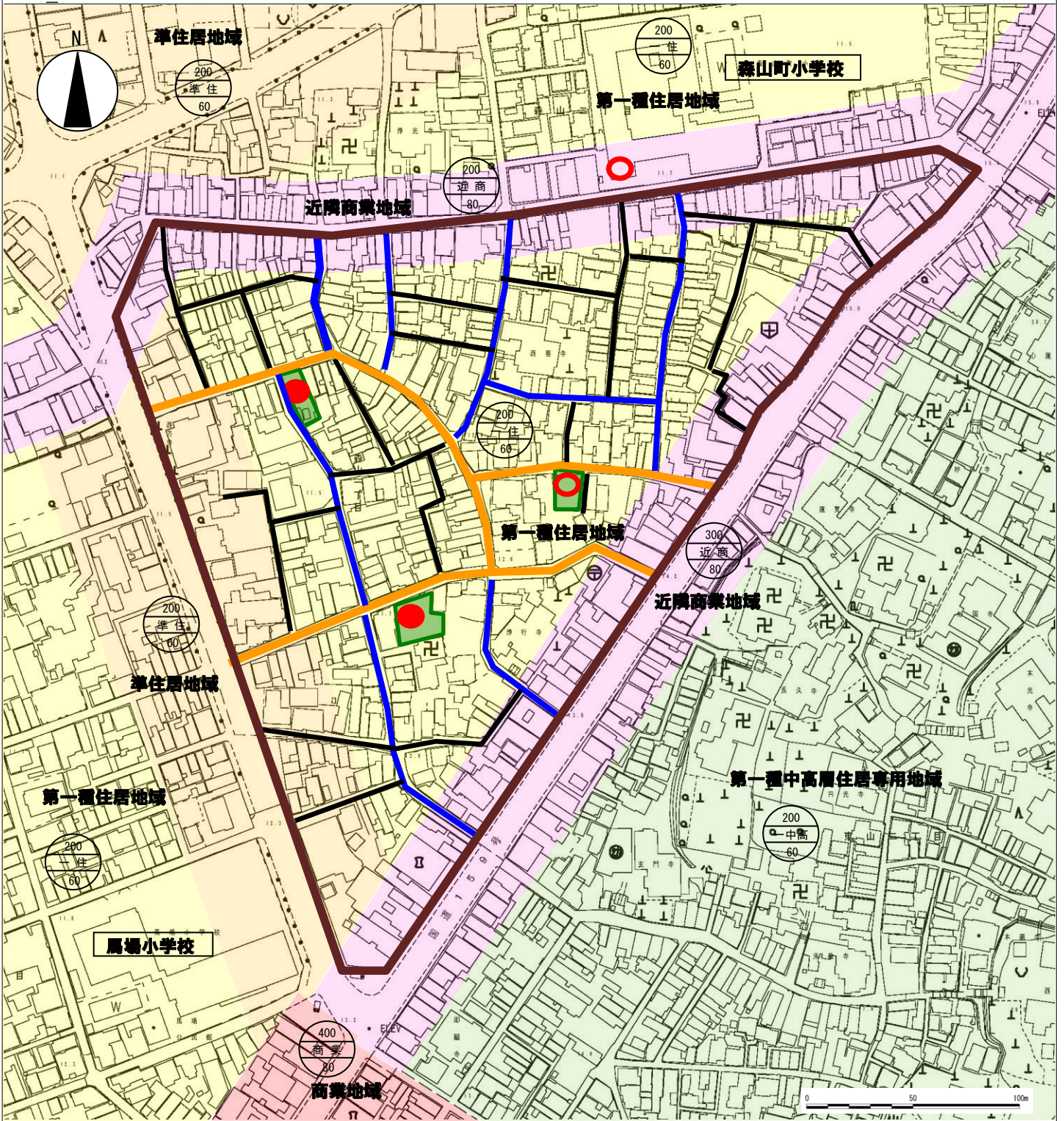








# 森山地区施設整備計画図 (区域面積A=8.0ha)



## 【 凡 例 】

- |   |   |
|---|---|
|  : 防災まちづくり協定区域         |  : 安全の確保に努める道路<br>(安全空間確保 幅員 4m) |
|  : 防災道路 (幹線道路 幅員 4m以上) |  : 防火水槽 (○ 既設)                   |
|  : 防災道路 (主要な道路 幅員 4m)  |  : 一時避難場所                        |