









幸町地区施設整備計画図（区域面積A=約 7.9 ha）

【 凡 例 】

-  : 防災まちづくり協定区域
-  : 防災道路のうち、協定締結前から幅員 4m 以上の道路
-  : 防災道路（建替え等に合わせて、市が用地の買取りと拡幅整備（幅員 4m）を行う道路）
-  : 安全の確保に努める道路（用地の寄附があれば、市が拡幅整備（幅員 4m）を行う道路）
-  : 防火水槽（既設）
-  : 防火用ピット（消防水利の確保）
-  : 特別消防対策区域
-  : 消防局のポンプ車の配置想定路線

