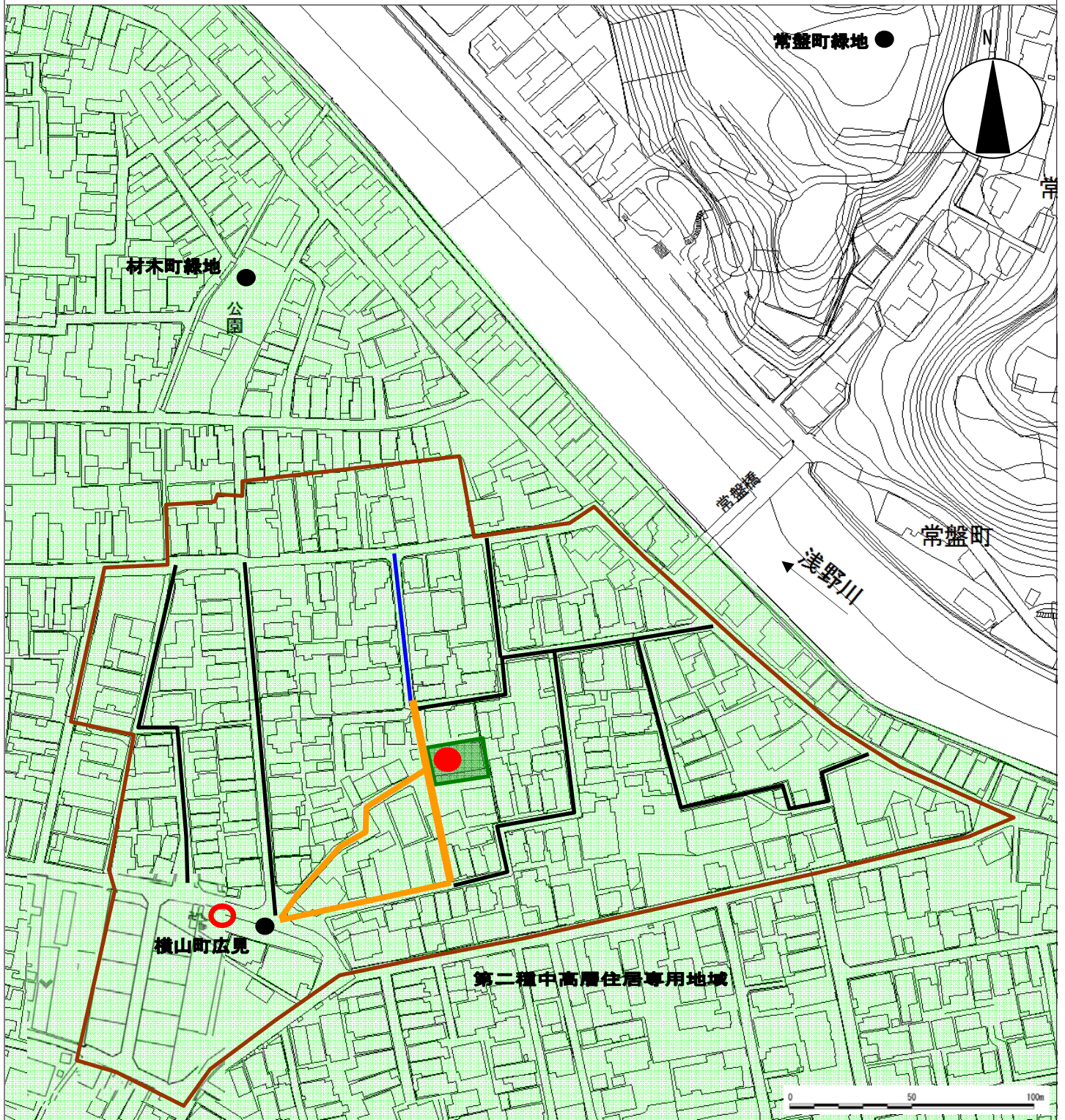








横山町地区施設整備計画図 (区域面積A=4.6ha)



【 凡 例 】

- | | |
|--|--|
|  : 防災まちづくり協定区域 |  : 安全の確保に努める道路
(安全空間確保 W=4m) |
|  : 防災道路 (幹線道路 W=4~5m) |  : 防火水槽 (○ 既設) |
|  : 防災道路 (主要な道路 W=4m) |  : 一時避難場所 |