金沢市土木局
令和２年度　事業概要

土木局の組織について

4課
129人

土木局（事務分掌）

- 道路建設課
- 道路管理課
- 内水整備課

道路及び河川に関する事項

- 営　繕　課

建築物の営繕に関する事項

土木局の役割

☆ 道路・河川等の基盤整備を推進
☆ 防災・減災対策を強化

⇓

活力と魅力にあふれ、
災害に強いまちづくりを実現

令和2年度 土木局重点施策

1. 元気で活力あふれるまちづくり

道路ネットワークの整備

道路等維持管理の充実・強化

2. 伝統と創造で発展するまちづくり

景観の保全と創出

人にやさしいみちづくり

3. 誰もが安全で暮らせるまちづくり

総合治水対策、がけ地防災対策の推進

災害に強いまちづくり、克雪のまちづくり

1．元気で活力あふれるまちづくり

道路ネットワークの整備

金沢外環状道路の整備

広域交流の促進、金沢港などの物流拠点とのアクセス強化

海側幹線（測量・設計）

山側幹線（森本IC～神谷内 4車線化）

【森本IC側　坑口状況】(R1.7月時点)

道路ネットワークの整備
海側幹線4期区間（大浦・千木町線）

計画断面図

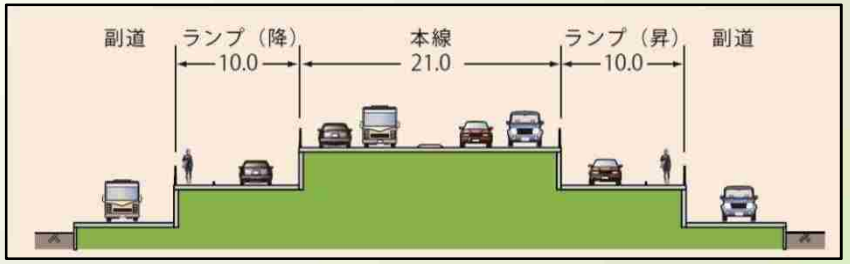

道路ネットワークの整備

北安江出雲線（若宮、出雲町）

- 内環状・中環状を補完する都市内幹線道路の整備
- 駅西地区における道路ネットワークの形成

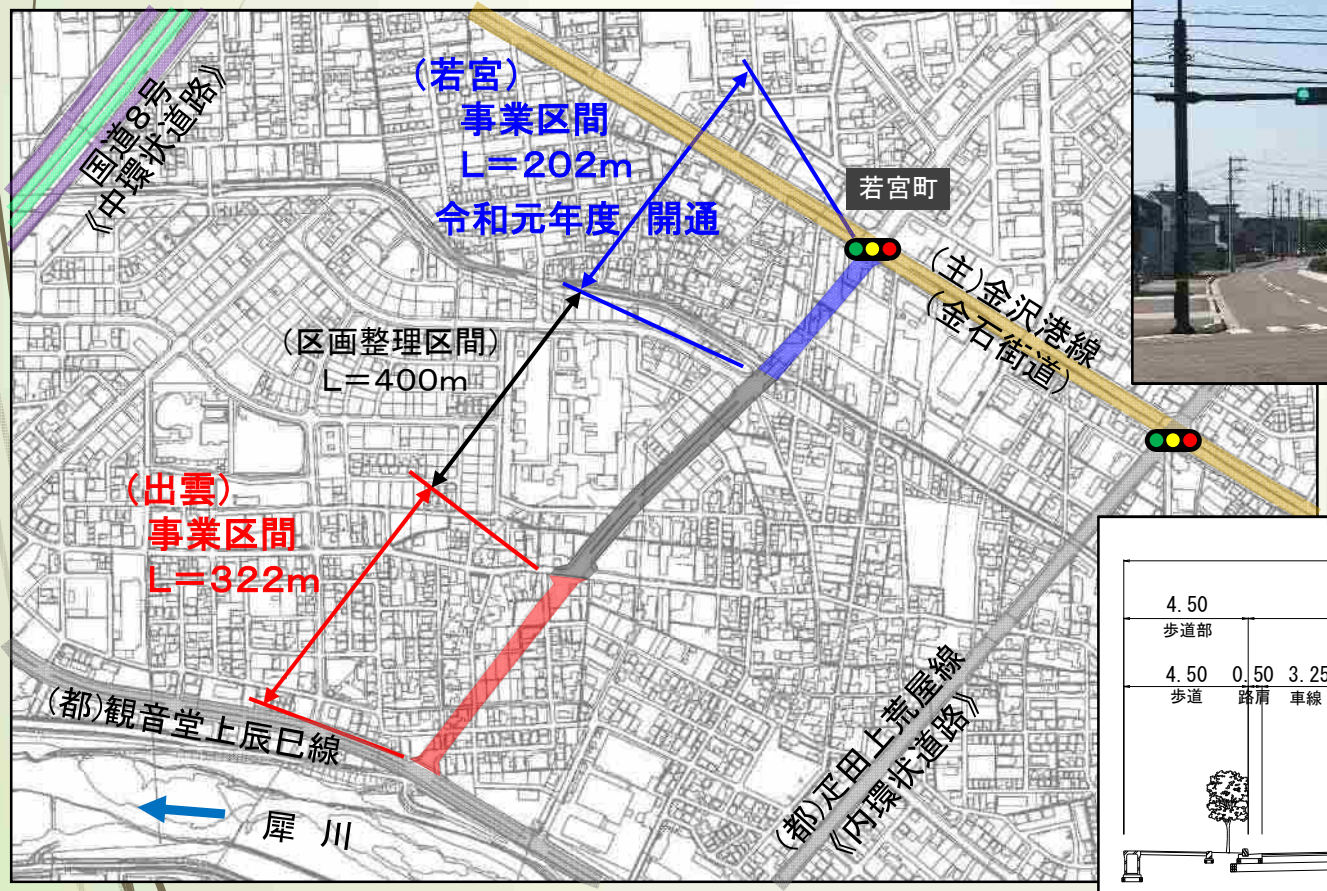

計画断面図

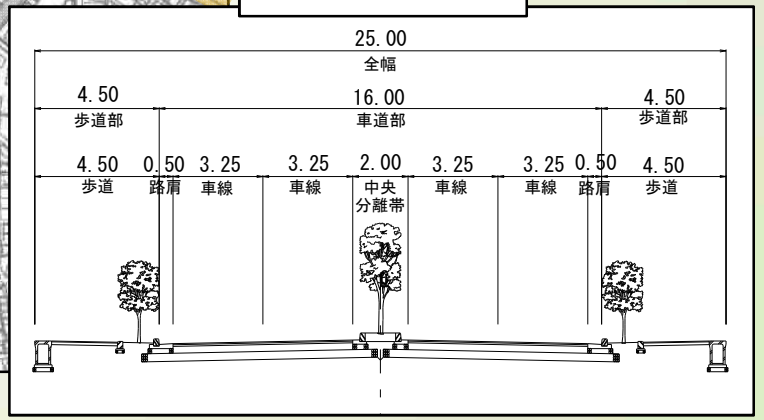

道路ネットワークの整備
泉野々市線（米泉）

- 放射幹線道路としての都市内道路ネットワークの形成
- 北陸鉄道との立体交差化による分断された地域のアクセス向上

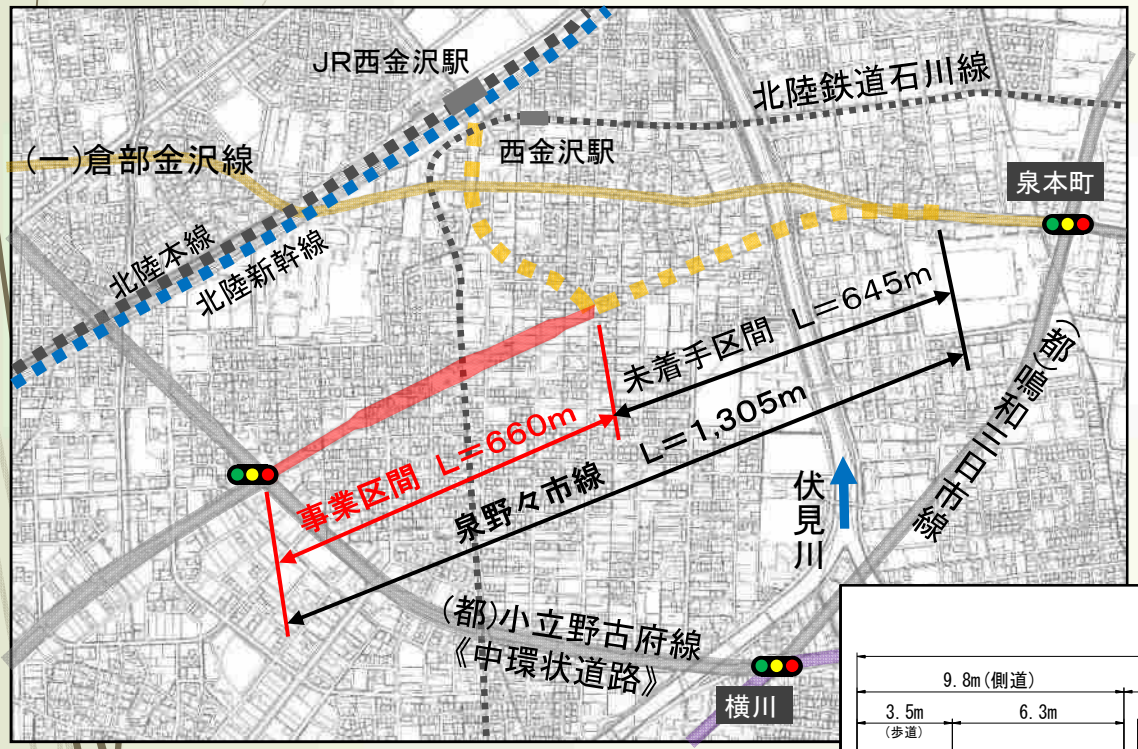

計画断面図

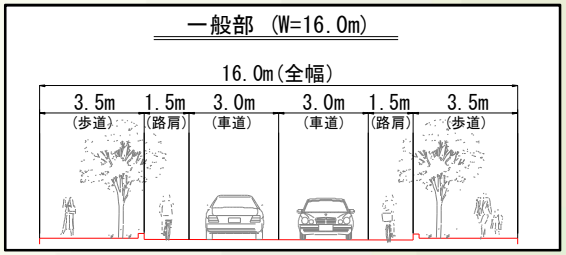

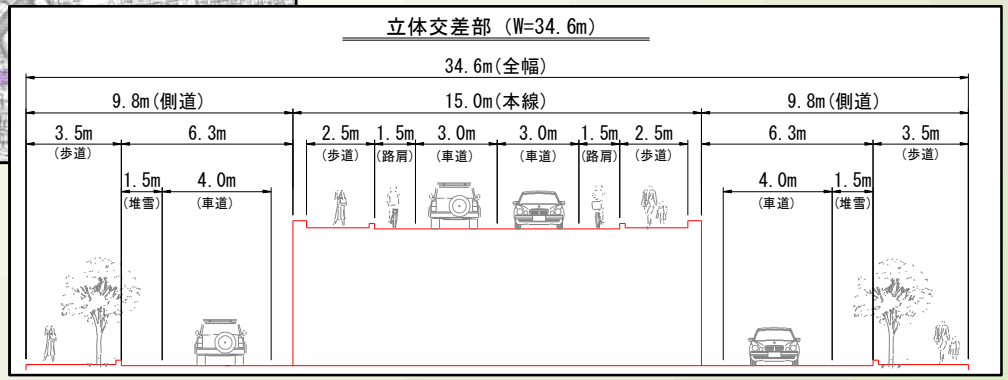

道路ネットワークの整備
土清水・上辰巳線

県道の交通渋滞緩和、
沿線地区の連携・交流促進

標準断面図

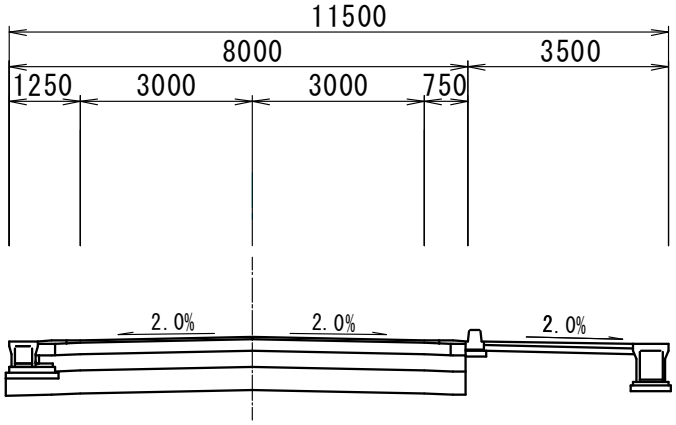

道路ネットワークの整備
犀川大通り線

道路拡幅による円滑で安全な交通を確保

涌波1丁目（H29完成）

計画断面図

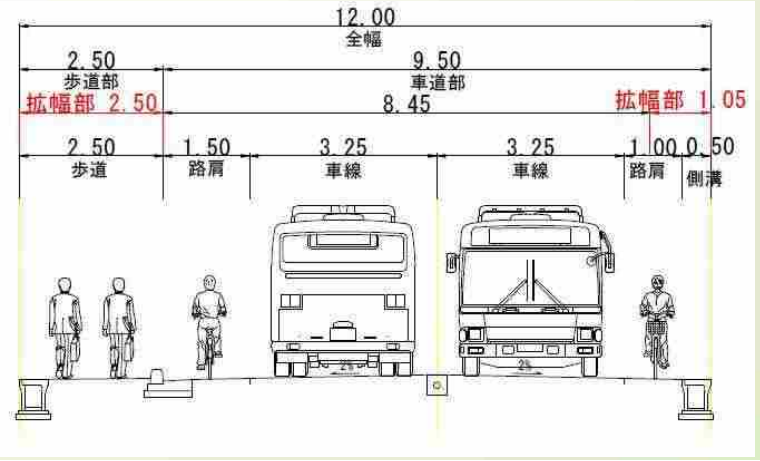

道路等維持管理の充実・強化
緊急輸送道路の舗装補修（出雲町線ほか）

長寿命化計画に基づき、継続的に補修を実施し、予防保全型の管理を推進

ひび割れ補修（有松・四十万線）

施工前

施工後

道路等維持管理の充実・強化

橋りょう長寿命化計画に基づく補修（2m以上、1396橋）

桁の塗装を塗り直し　⇒　橋りょうの長寿命化

保古橋（令和元年度施工完了）



施工前

施工後

2. 伝統と創造で
発展するまちづくり

金沢らしい景観の保全と創出　無電柱化の推進

文化的景観の創出

まちなかの賑わい創出

災害に強いまちづくり

無電柱化による魅力あふれる安全安心なまちづくり

現在事業中の路線

【重伝建地区】
- 観音町通り
- 旧鶴来街道（寺町台）

【その他】
- 安江町
- 旧北国街道（ふくろう通り）
- 下新町など

金沢らしい景観の保全と創出
無電柱化の推進（観音町通り）

事業延長Ｌ＝490m
卯辰山麓重要伝統的建造物群保存地区
（平成23年11月29日選定）
東山ひがし重要伝統的建造物群保存地区
（平成13年11月14日選定）

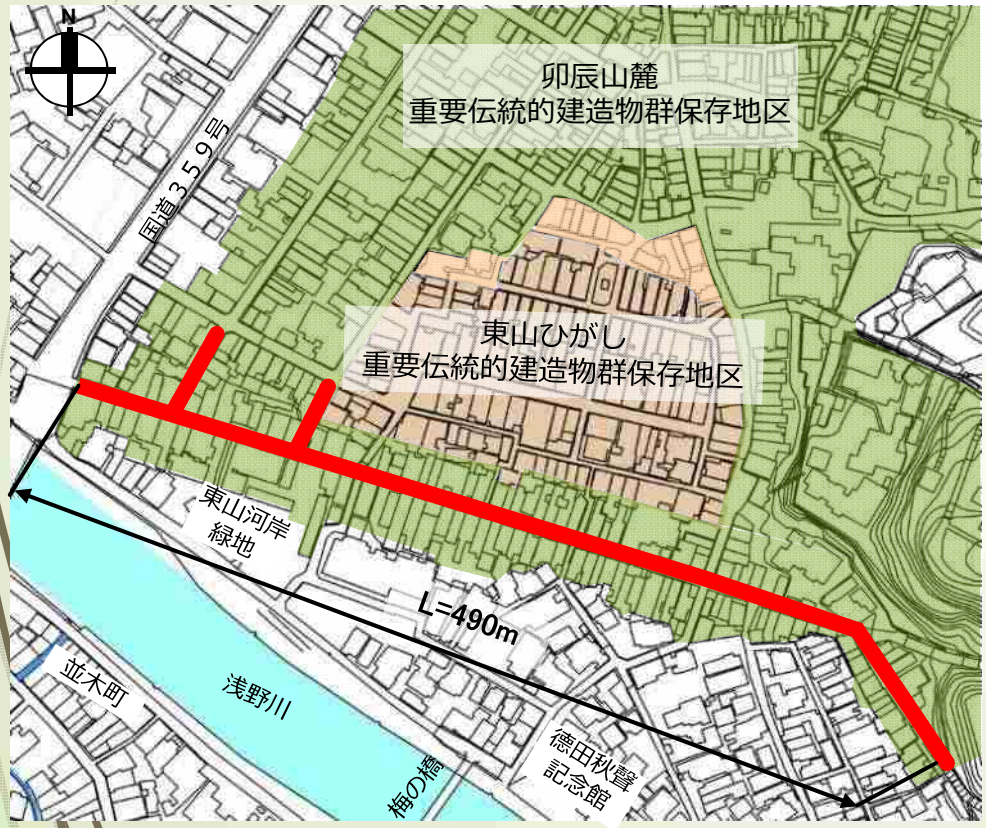

金沢らしい景観の保全と創出
無電柱化の推進（旧鶴来街道）

事業延長Ｌ＝380m
寺町台重要伝統的建造物群保存地区
（平成24年12月28日選定）
既存ストック活用（NTT管路）

金沢らしい景観の保全と創出
無電柱化の推進（安江町）

事業延長Ｌ＝125m
令和2年度完成予定
＜関連事業＞
西外惣構跡（升形）保存整備事業
金沢駅武蔵南地区第一種市街地再開発事業

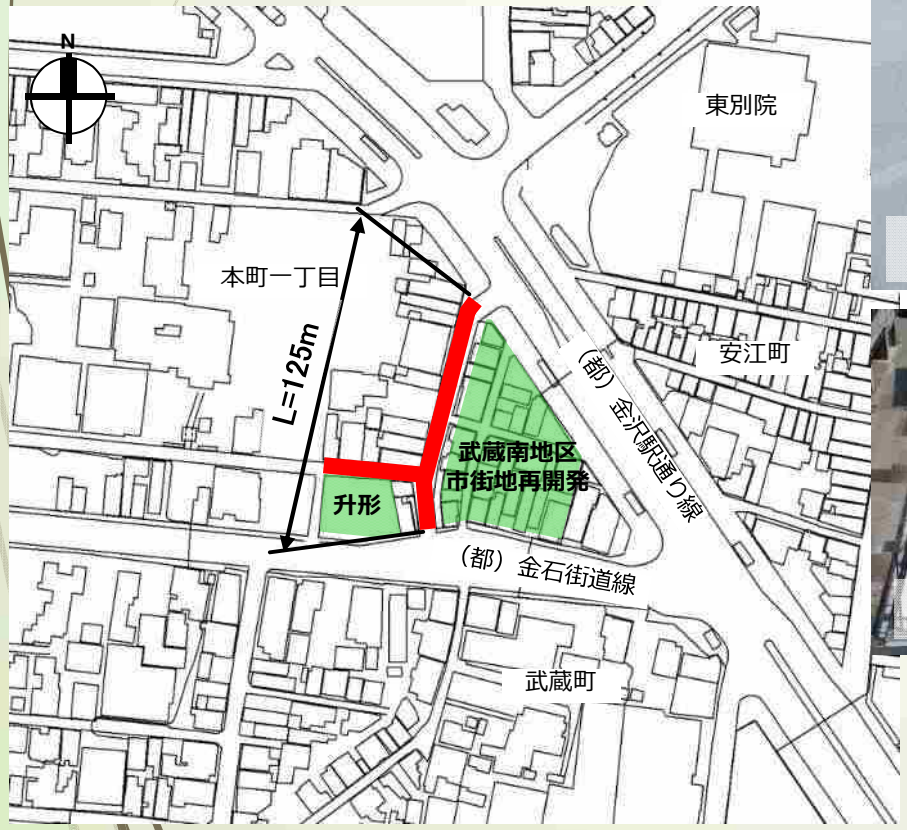


整備後（イメージ）

升形

武蔵南地区再開発

人にやさしいみちづくり
踏切道拡幅整備

六日市踏切において、両側に幅１．５ｍの歩道を拡幅整備【令和２年度～令和３年度（予定）】

ＪＲ六日市踏切（八日市２丁目地内）

←【整備事例】
ＪＲ押野踏切
（平成28年7月）

人にやさしいみちづくり
未就学児等集団移動経路安全対策

区画線の設置　⇒　歩行者空間の確保

施工前

施工後

防護柵の設置　⇒　歩行者を車両から守る

施工前

施工後

3. 誰もが安心して暮らせるまちづくり

総合治水対策の推進
河川・雨水幹線の整備（弓取川）

＜改 修 前＞



＜改 修 後＞

事業延長	２,１８０ｍ
事業期間	Ｓ５６～Ｒ５年
計画規模	１／３０
進 捗 率（Ｒ元）	９７.３％

※進捗率は事業費ベースで算出

総合治水対策の推進
河川・雨水幹線の整備（木曳川）

＜改 修 前＞

＜改 修 後＞

事業延長	３,９３０ｍ
事業期間	Ｓ６１～Ｒ５年
計画規模	１／１０
進 捗 率（Ｒ元）	４９.０％

※進捗率は事業費ベースで算出

総合治水対策の推進
河川・雨水幹線の整備（大宮川）

＜現在の大宮川＞

＜改修後（Ⅰ期）＞



事業延長	３,２９０ｍ
事業期間	Ｓ６０～Ｒ５年
計画規模	１／７
進 捗 率（Ｒ元）	７８.７％

※進捗率は事業費ベースで算出

総合治水対策の推進
河川・雨水幹線の整備（柳瀬川）

＜改修前＞

＜改修後＞

事業延長	3,290m
事業期間	S58～R5年
計画規模	1／7
進捗率（R元）	73.9%

※進捗率は事業費ベースで算出

総合治水対策の推進
河川・雨水幹線の整備（馬渡川）

＜改 修 前＞

＜改 修 後＞

事業延長	６００m
事業期間	Ｈ１３～Ｒ５年
計画規模	１／７
進 捗 率（Ｒ元）	６１.９％

※進捗率は事業費ベースで算出

総合治水対策の推進
雨水幹線・函渠の整備

浸水実績箇所を重点的に雨水幹線等を整備

雨水管渠の設置状況

雨水管渠の内部

冠水状況
（整備前）

浸水なし
（整備後）

総合治水対策の推進

河川浚渫（準用河川柳橋川ほか4河川）

堆積土砂等の除去を行うなど維持管理を実施し、流下能力を確保

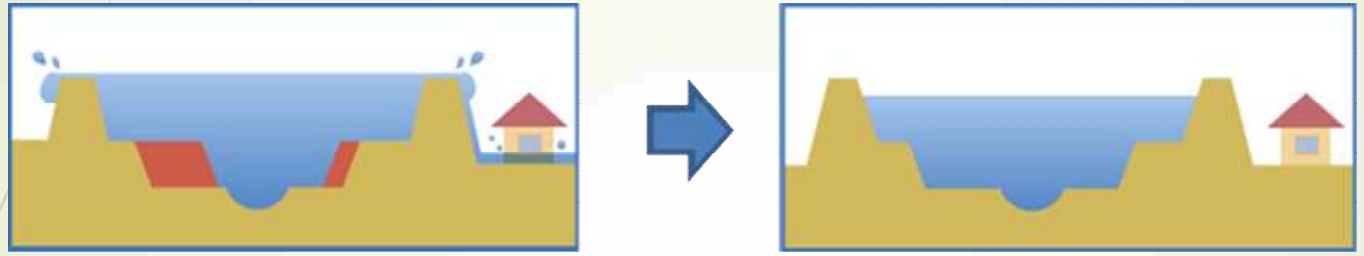

堆積土砂等の除去による流下能力確保

堆積土砂・河道内植生除去　実施例（準用河川　柳橋川）

総合治水対策の推進
地下貯留施設の設置（割出町）

学校や公園など雨水地下貯留施設の整備を推進



割出町公園

総合治水対策の推進
水害ハザードマップ

豪雨時に的確な避難行動を促すため、地元説明会等を実施

説明会状況

がけ地防災対策の推進
民有がけ地防災工事費の補助

民地がけ地の防災工事費等に要する費用を補助することで、がけ崩れによる災害を防止し、市民の安全を確保する。

施工前

小将町地内
（常福寺）

施工後

がけ地防災対策の推進
急傾斜地崩壊防止対策（法島町）

施工前

法島町地内

斜面崩壊の危険性のある箇所について崩壊対策を実施し、地域住民の安全・安心を目指す。

施工後



災害に強いまちづくりの推進
緊急輸送道路の整備　橋りょう耐震化工事

橋脚の巻き立て　⇒　橋りょうの耐震化

若宮大橋（令和元年度施工完了）

施工前

施工後

災害に強いまちづくりの推進
道路自然災害防止　自然法面対策工事

急傾斜等の危険な法面に対策工を実施し、
地域住民の生活の安全を確保

法枠工（戸室）

施工前　→　施工後

災害に強いまちづくりの推進
災害復旧（伏見川）

昨年８月大雨で崩落した伏見川護岸の復旧完了

伏見川（山科町）

災害に強いまちづくりの推進
災害復旧（末広町）

令和２年７月豪雨による路肩崩落（卯辰山公園線）
Ｌ型擁壁設置による復旧を計画（Ｒ２年度完了予定）

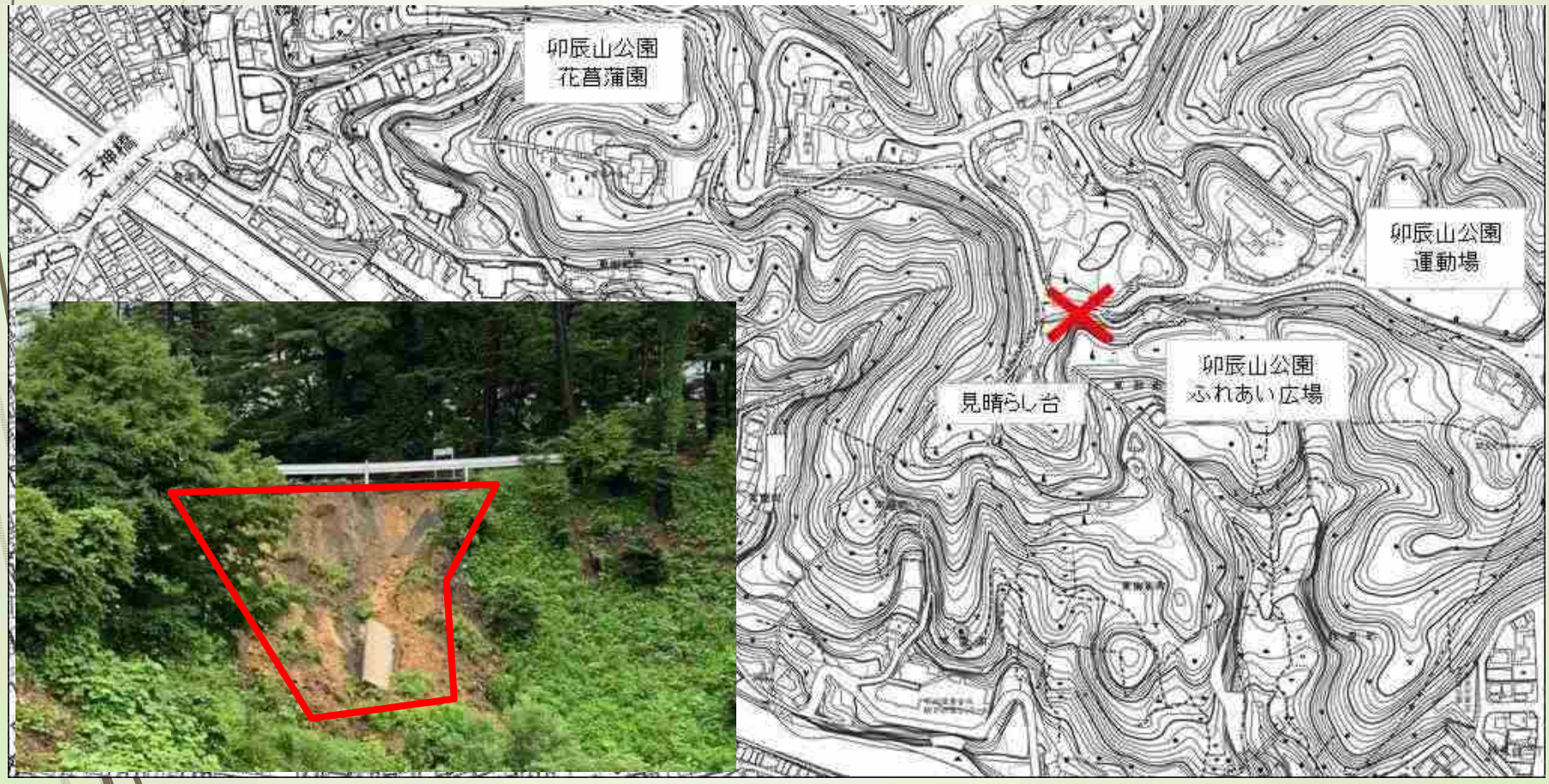

克雪・利雪の推進
道路の除排雪

冬期間の交通機能確保

- 除雪路線 ⇒ 739路線・883km
- 凍結防止剤散布箇所 ⇒ 132箇所・124km

克雪・利雪の推進
消雪装置の整備（浅川・下辰巳線）

浅野川を水源とした消雪装置を整備
（令和３年度冬期稼働予定）

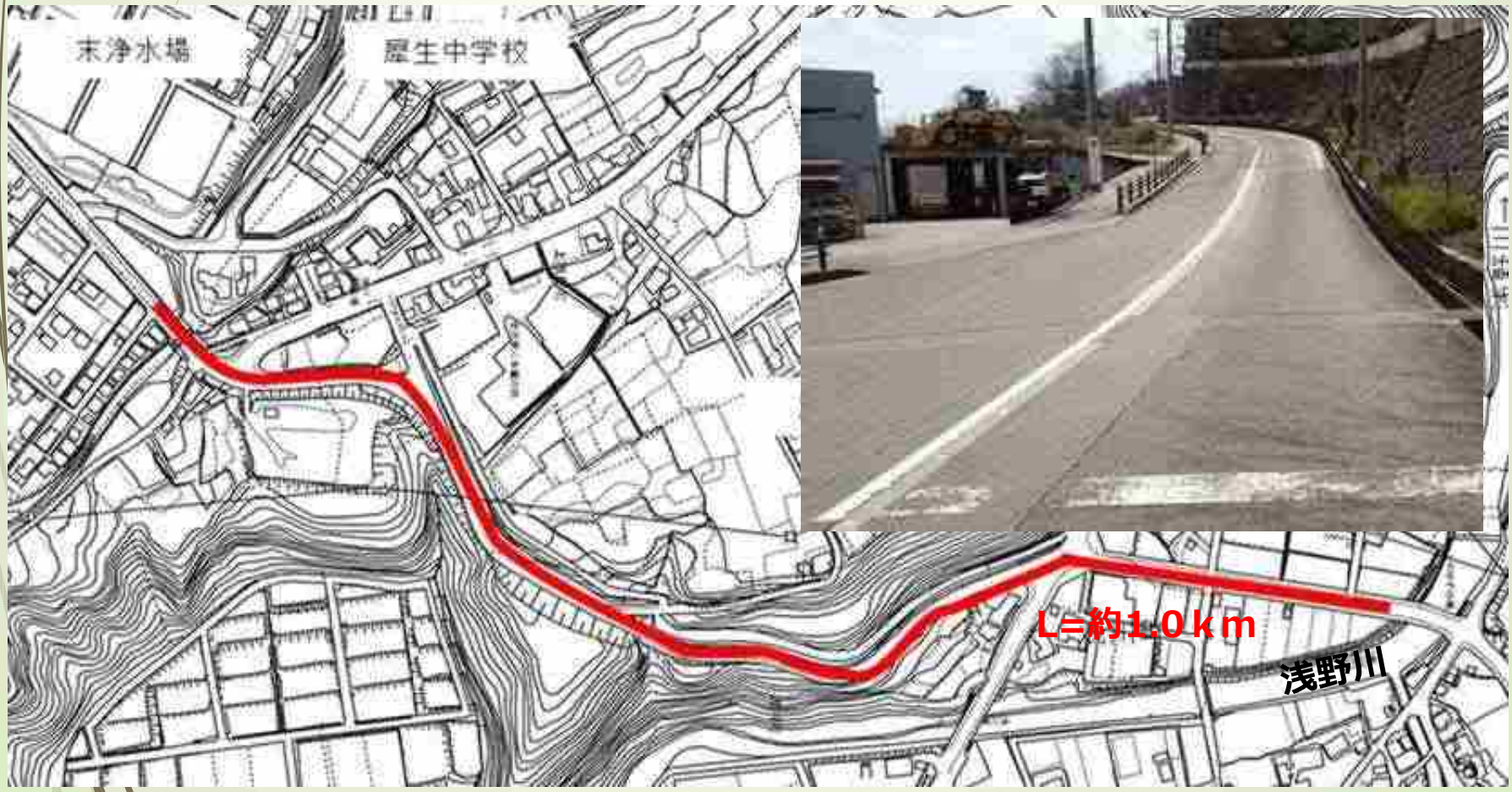

4. 建築物の営繕

市役所第二本庁舎

市役所第二本庁舎

エントランスホール、危機管理センター

中央小学校、玉川こども図書館

地下部分の工事

森本市民体育館

屋根の張り替え、照明のLED化

市有施設(学校・体育館等)の電気設備・機械設備工事

小学校のエアコン設置

ぬくもりの教室整備事業

金沢産杉材を使用
学校・公民館等の壁や床の張り替え

施工前

施工後