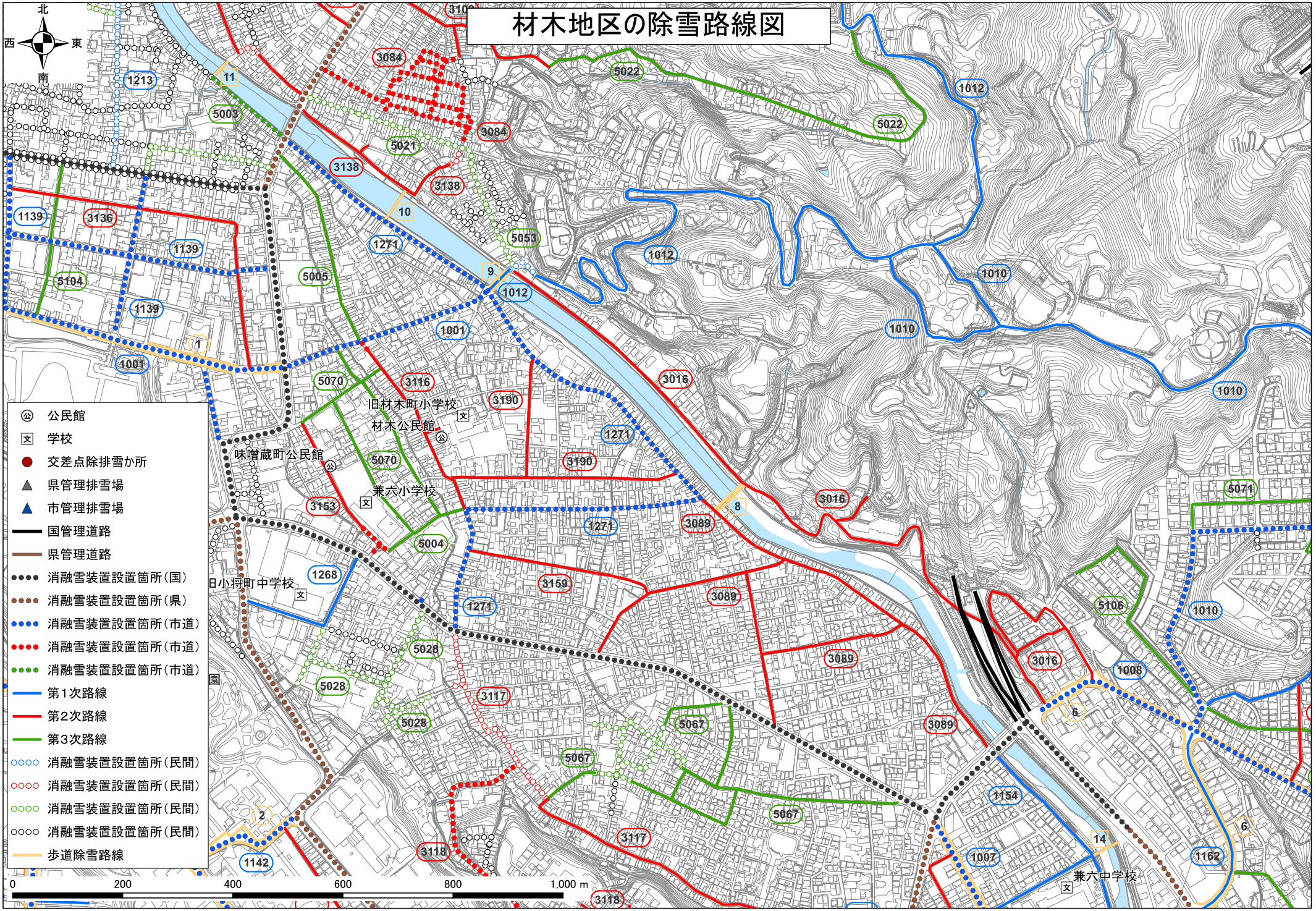
材木地区の除雪路線図
北
西
東
南
公民館
学校
交差点除排雪か所
県管理排雪場
市管理排雪場
国管理道路
県管理道路
消融雪装置設置箇所(国)
消融雪装置設置箇所(県)
消融雪装置設置箇所(市道)
消融雪装置設置箇所(市道)
消融雪装置設置箇所(市道)
第1次路線
第2次路線
第3次路線
消融雪装置設置箇所(民間)
消融雪装置設置箇所(民間)
消融雪装置設置箇所(民間)
消融雪装置設置箇所(民間)
歩道除雪路線
旧材木町小学校
材木公民館
味噌蔵町公民館
兼六小学校
旧小将町中学校
兼六中学校
0
200
400
600
800
1,000 m

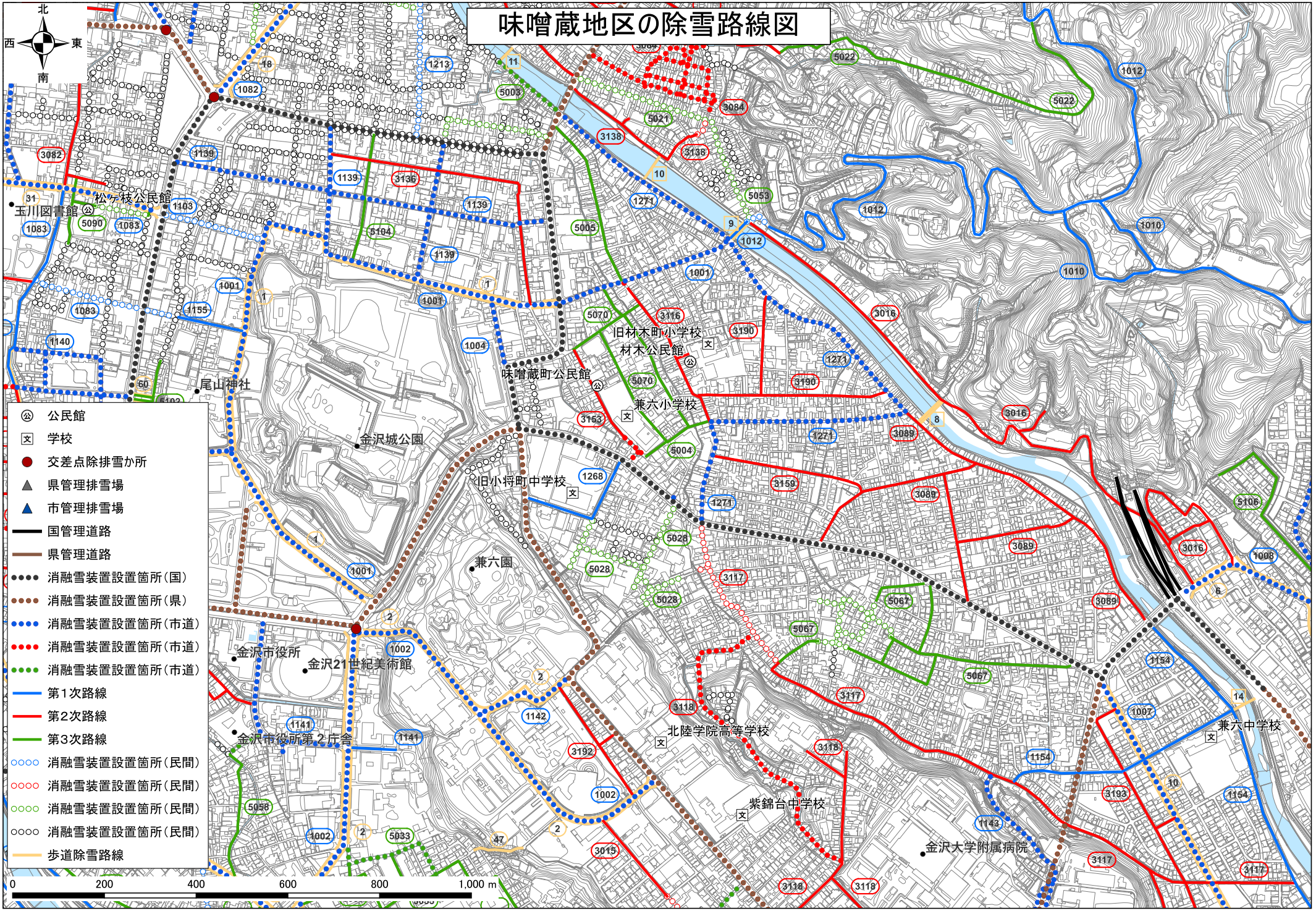
味噌蔵地区の除雪路線図
北
西
東
南
公民館
学校
交差点除排雪か所
県管理排雪場
市管理排雪場
国管理道路
県管理道路
消融雪装置設置箇所（国）
消融雪装置設置箇所（県）
消融雪装置設置箇所（市道）
消融雪装置設置箇所（市道）
消融雪装置設置箇所（市道）
第1次路線
第2次路線
第3次路線
消融雪装置設置箇所（民間）
消融雪装置設置箇所（民間）
消融雪装置設置箇所（民間）
消融雪装置設置箇所（民間）
歩道除雪路線
0
200
400
600
800
1,000 m
松ヶ枝公民館
玉川図書館
尾山神社
金沢城公園
味噌蔵町公民館
旧材木町小学校
材木公民館
兼六小学校
旧小将町中学校
兼六園
金沢市役所
金沢21世紀美術館
金沢市役所第２庁舎
北陸学院高等学校
紫錦台中学校
金沢大学附属病院
兼六中学校

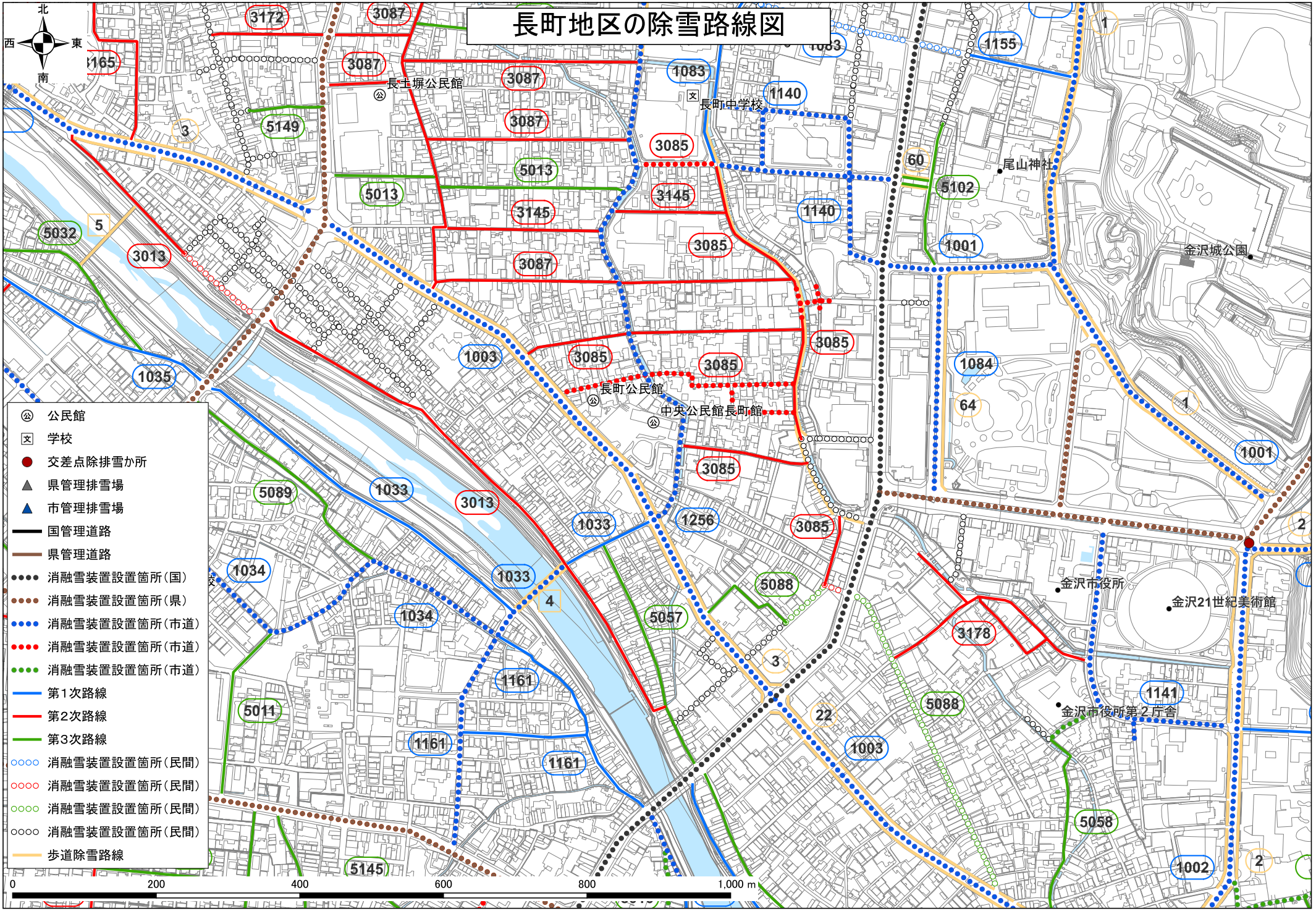
長町地区の除雪路線図
北
西
東
南
長土塀公民館
長町中学校
尾山神社
金沢城公園
長町公民館
中央公民館長町館
金沢市役所
金沢21世紀美術館
金沢市役所第２庁舎
公民館
学校
交差点除排雪か所
県管理排雪場
市管理排雪場
国管理道路
県管理道路
消融雪装置設置箇所（国）
消融雪装置設置箇所（県）
消融雪装置設置箇所（市道）
消融雪装置設置箇所（市道）
消融雪装置設置箇所（市道）
第１次路線
第２次路線
第３次路線
消融雪装置設置箇所（民間）
消融雪装置設置箇所（民間）
消融雪装置設置箇所（民間）
消融雪装置設置箇所（民間）
歩道除雪路線
0
200
400
600
800
1,000 m

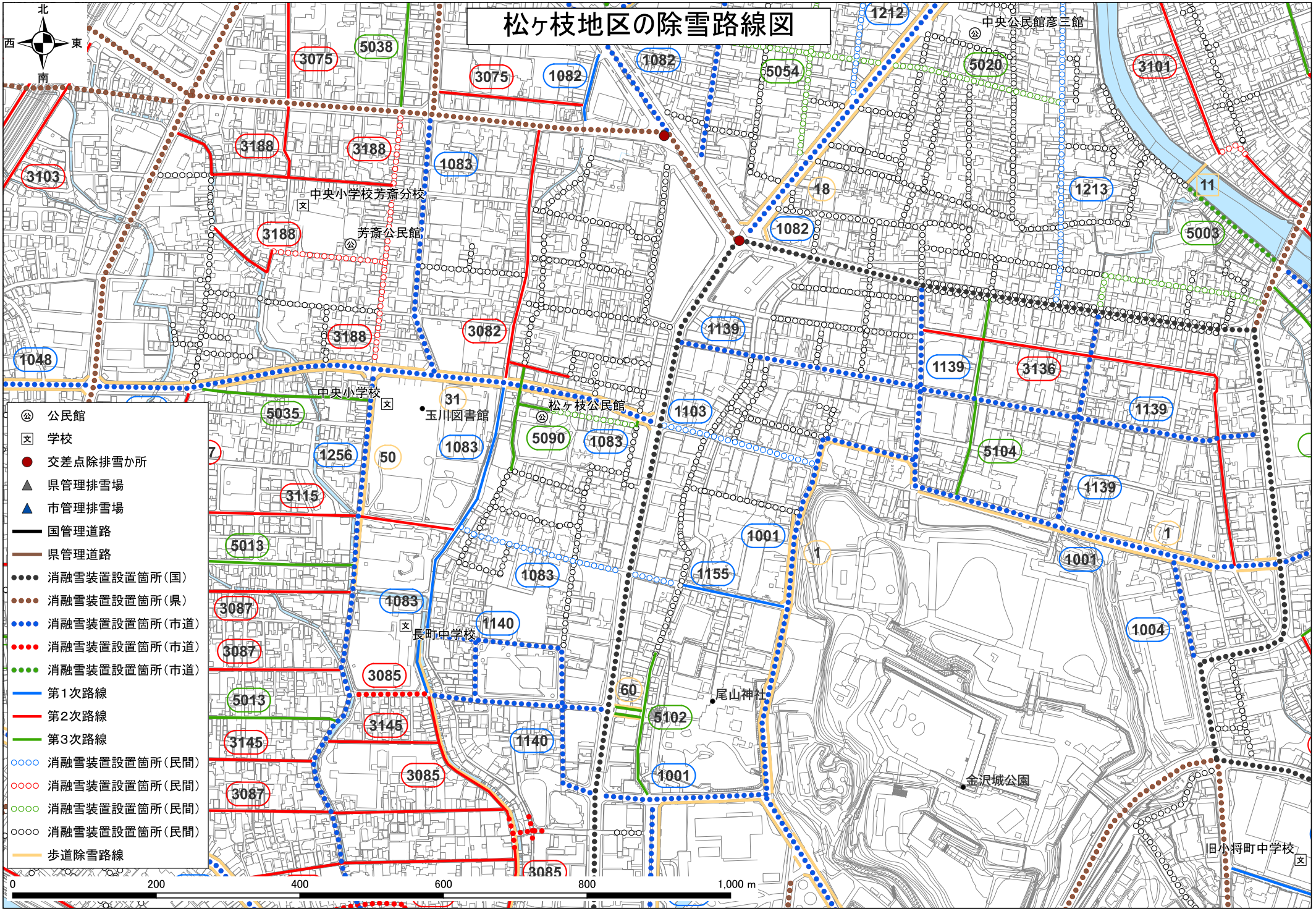
松ヶ枝地区の除雪路線図
北
西
東
南
中央小学校芳斎分校
芳斎公民館
中央小学校
玉川図書館
松ヶ枝公民館
長町中学校
尾山神社
金沢城公園
中央公民館彦三館
旧小将町中学校
公民館
学校
交差点除排雪か所
県管理排雪場
市管理排雪場
国管理道路
県管理道路
消融雪装置設置箇所(国)
消融雪装置設置箇所(県)
消融雪装置設置箇所(市道)
消融雪装置設置箇所(市道)
消融雪装置設置箇所(市道)
第1次路線
第2次路線
第3次路線
消融雪装置設置箇所(民間)
消融雪装置設置箇所(民間)
消融雪装置設置箇所(民間)
消融雪装置設置箇所(民間)
歩道除雪路線
0
200
400
600
800
1,000 m

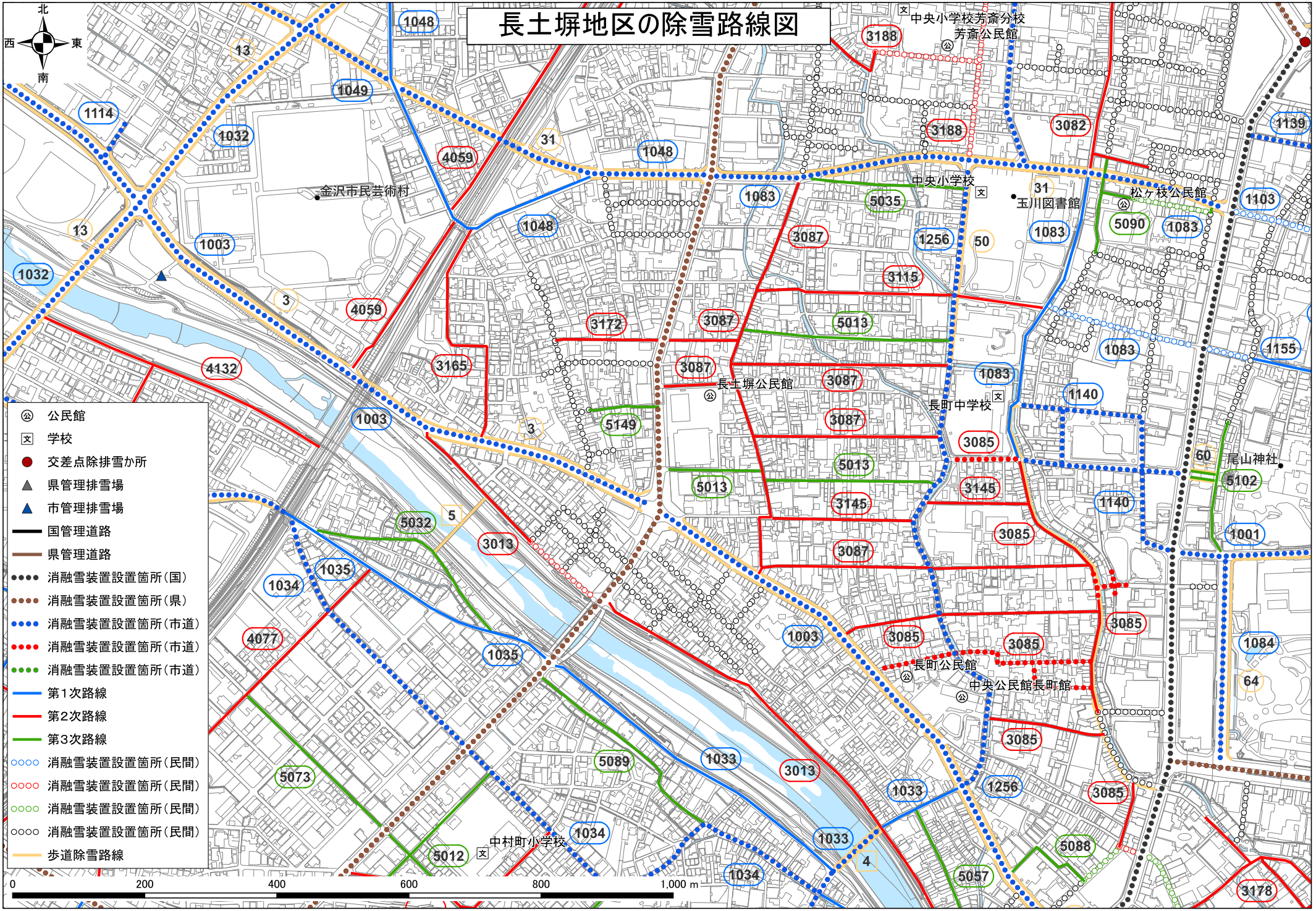
長土塀地区の除雪路線図
北
西
東
南
公民館
学校
交差点除排雪か所
県管理排雪場
市管理排雪場
国管理道路
県管理道路
消融雪装置設置箇所(国)
消融雪装置設置箇所(県)
消融雪装置設置箇所(市道)
消融雪装置設置箇所(市道)
消融雪装置設置箇所(市道)
第1次路線
第2次路線
第3次路線
消融雪装置設置箇所(民間)
消融雪装置設置箇所(民間)
消融雪装置設置箇所(民間)
消融雪装置設置箇所(民間)
歩道除雪路線
0
200
400
600
800
1,000 m
金沢市民芸術村
中央小学校芳斎分校
芳斎公民館
中央小学校
玉川図書館
松ヶ枝公民館
長土塀公民館
長町中学校
尾山神社
長町公民館
中央公民館長町館
中村町小学校

芳斎地区の除雪路線図

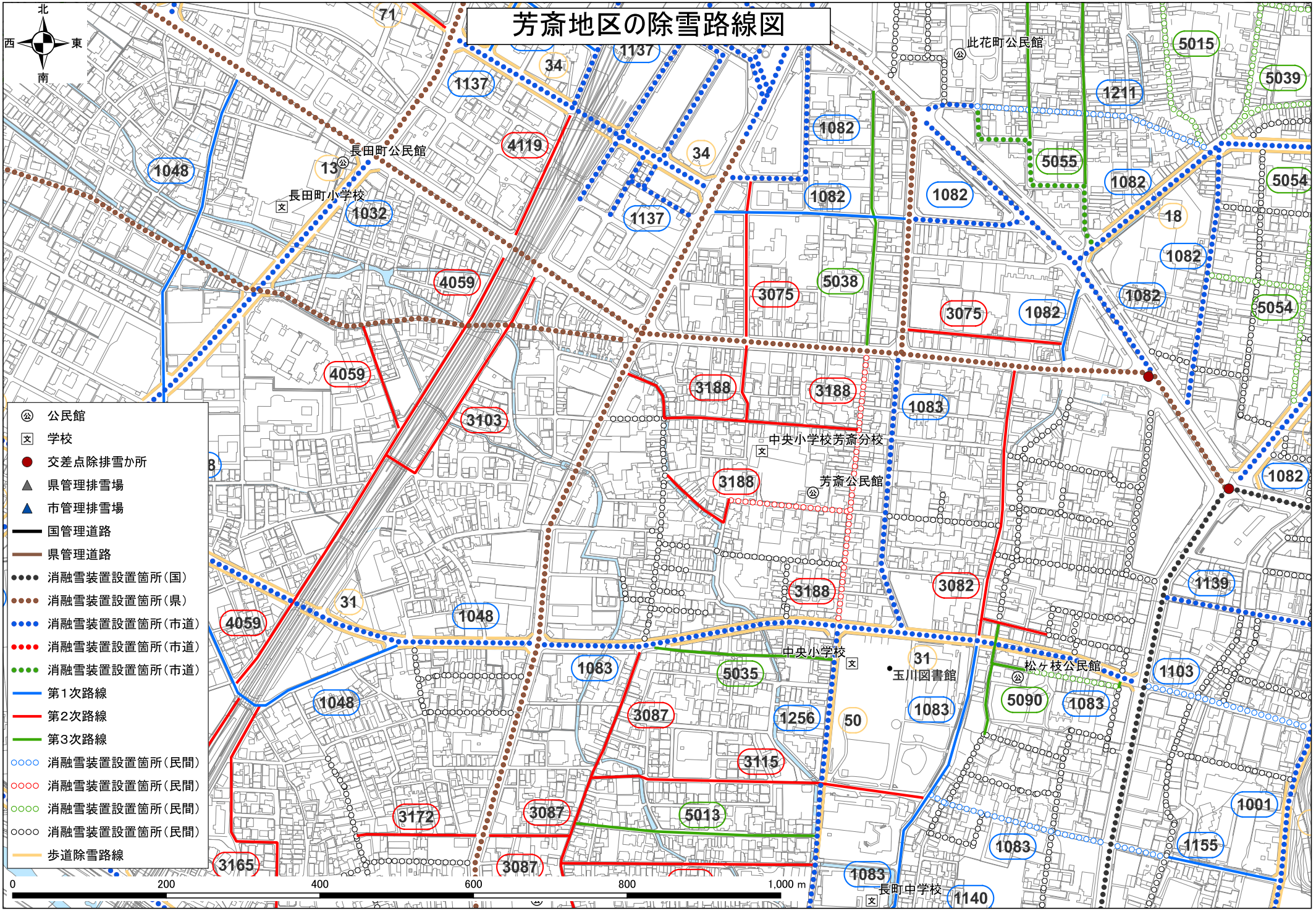
北
西
東
南
公民館
学校
交差点除排雪か所
県管理排雪場
市管理排雪場
国管理道路
県管理道路
消融雪装置設置箇所(国)
消融雪装置設置箇所(県)
消融雪装置設置箇所(市道)
消融雪装置設置箇所(市道)
消融雪装置設置箇所(市道)
第1次路線
第2次路線
第3次路線
消融雪装置設置箇所(民間)
消融雪装置設置箇所(民間)
消融雪装置設置箇所(民間)
消融雪装置設置箇所(民間)
歩道除雪路線
0
200
400
600
800
1,000 m
長田町公民館
長田町小学校
此花町公民館
中央小学校芳斎分校
芳斎公民館
中央小学校
玉川図書館
松ヶ枝公民館
長町中学校
71
34
1137
4119
1048
13
1032
4059
3103
3075
5038
1082
1211
5015
5039
5055
5054
18
3188
1083
3082
1139
31
1103
5035
3087
1256
50
5090
3115
3172
5013
1001
1155
3165
1140

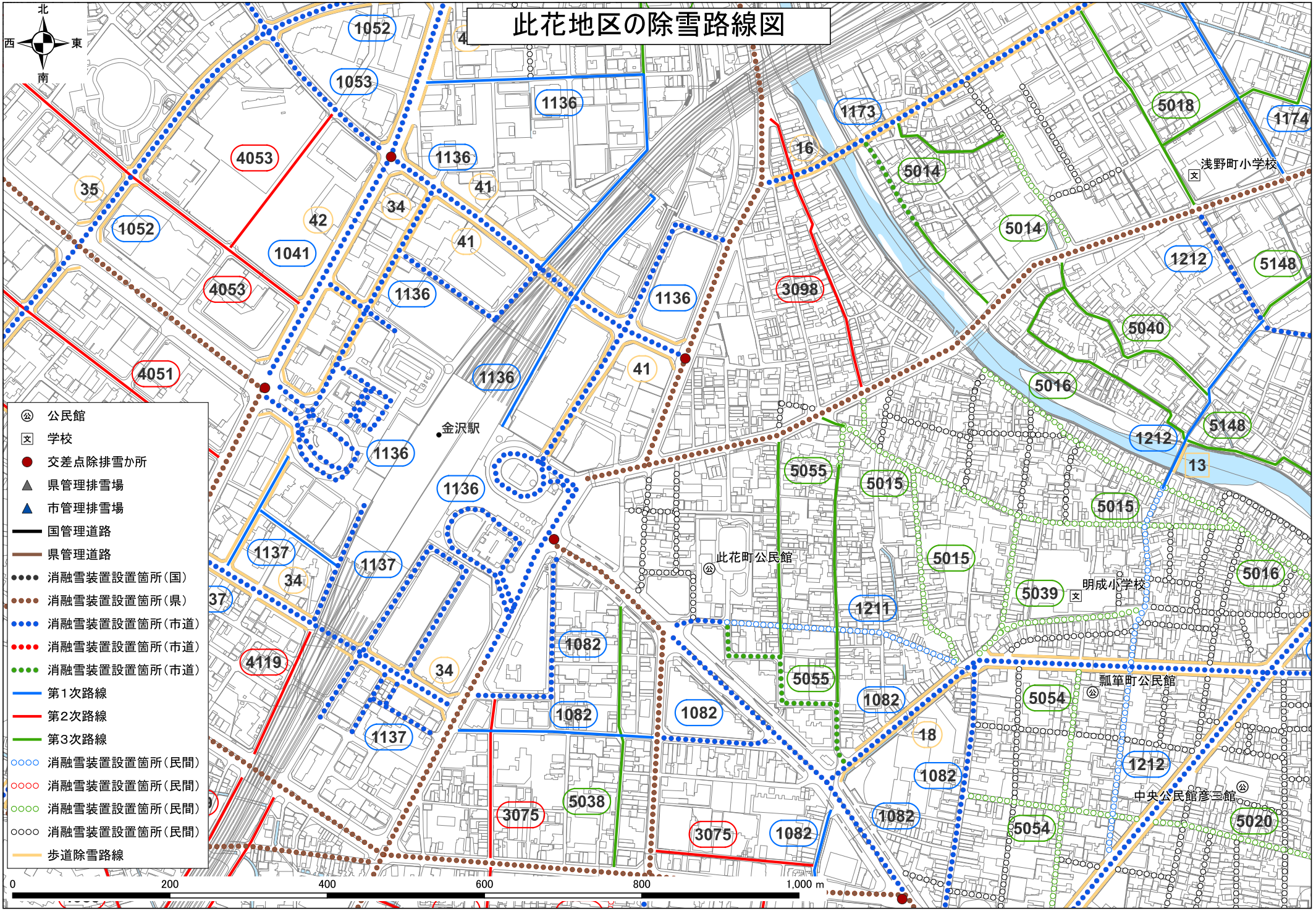
此花地区の除雪路線図
北
西
東
南
金沢駅
此花町公民館
浅野町小学校
明成小学校
瓢箪町公民館
中央公民館彦三館
公民館
学校
交差点除排雪か所
県管理排雪場
市管理排雪場
国管理道路
県管理道路
消融雪装置設置箇所(国)
消融雪装置設置箇所(県)
消融雪装置設置箇所(市道)
消融雪装置設置箇所(市道)
消融雪装置設置箇所(市道)
第1次路線
第2次路線
第3次路線
消融雪装置設置箇所(民間)
消融雪装置設置箇所(民間)
消融雪装置設置箇所(民間)
消融雪装置設置箇所(民間)
歩道除雪路線
0
200
400
600
800
1,000 m

瓢箪地区の除雪路線図

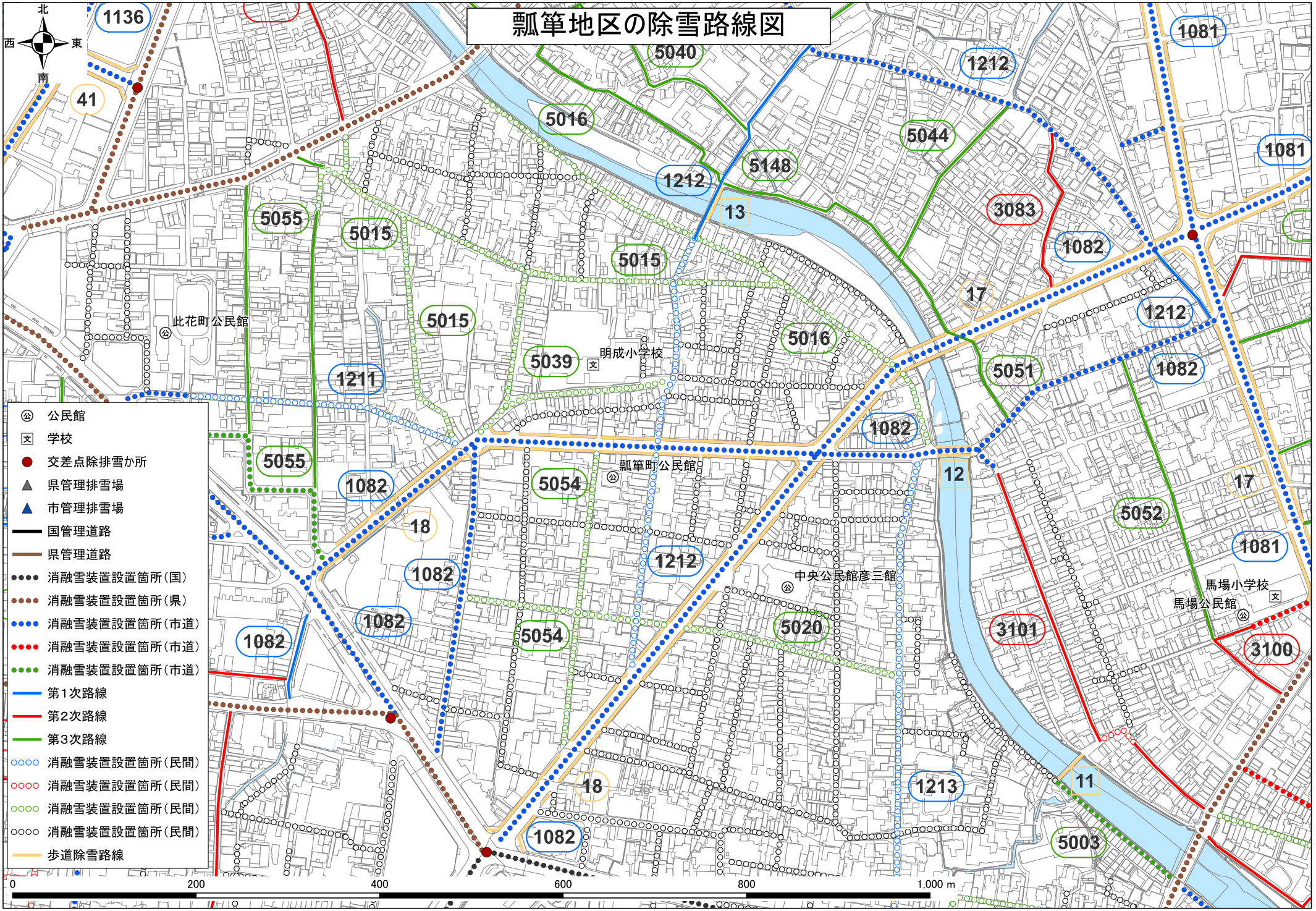

北
西
東
南
1136
41
5040
1212
1081
5016
5044
5148
1212
13
3083
1082
5055
5015
5015
17
1212
此花町公民館
5015
5016
明成小学校
5039
1211
5051
1082
1082
5055
瓢箪町公民館
12
1082
5054
17
18
5052
1081
1212
中央公民館彦三館
1082
馬場小学校
馬場公民館
1082
5020
3101
3100
1082
5054
18
1213
11
1082
5003
公民館
学校
交差点除排雪か所
県管理排雪場
市管理排雪場
国管理道路
県管理道路
消融雪装置設置箇所(国)
消融雪装置設置箇所(県)
消融雪装置設置箇所(市道)
消融雪装置設置箇所(市道)
消融雪装置設置箇所(市道)
第1次路線
第2次路線
第3次路線
消融雪装置設置箇所(民間)
消融雪装置設置箇所(民間)
消融雪装置設置箇所(民間)
消融雪装置設置箇所(民間)
歩道除雪路線
0
200
400
600
800
1,000 m