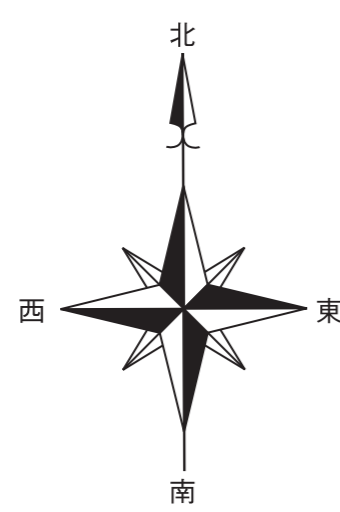
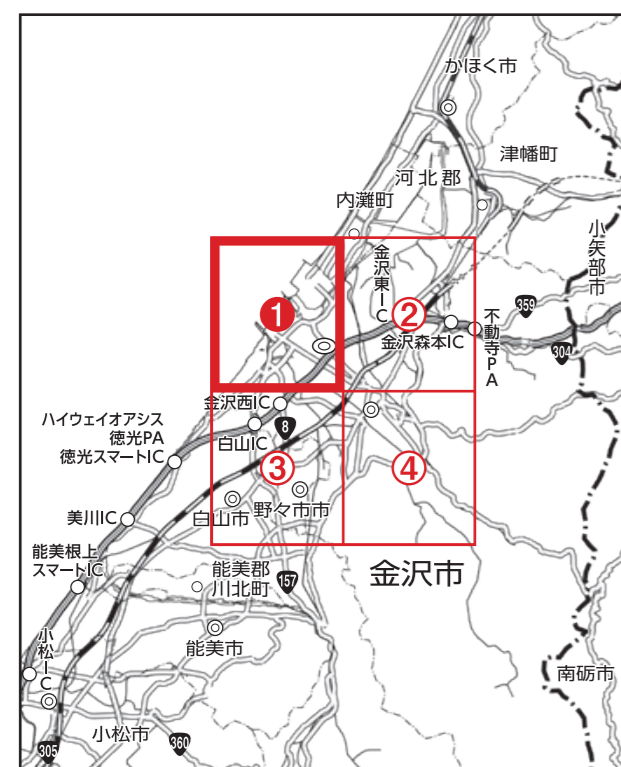


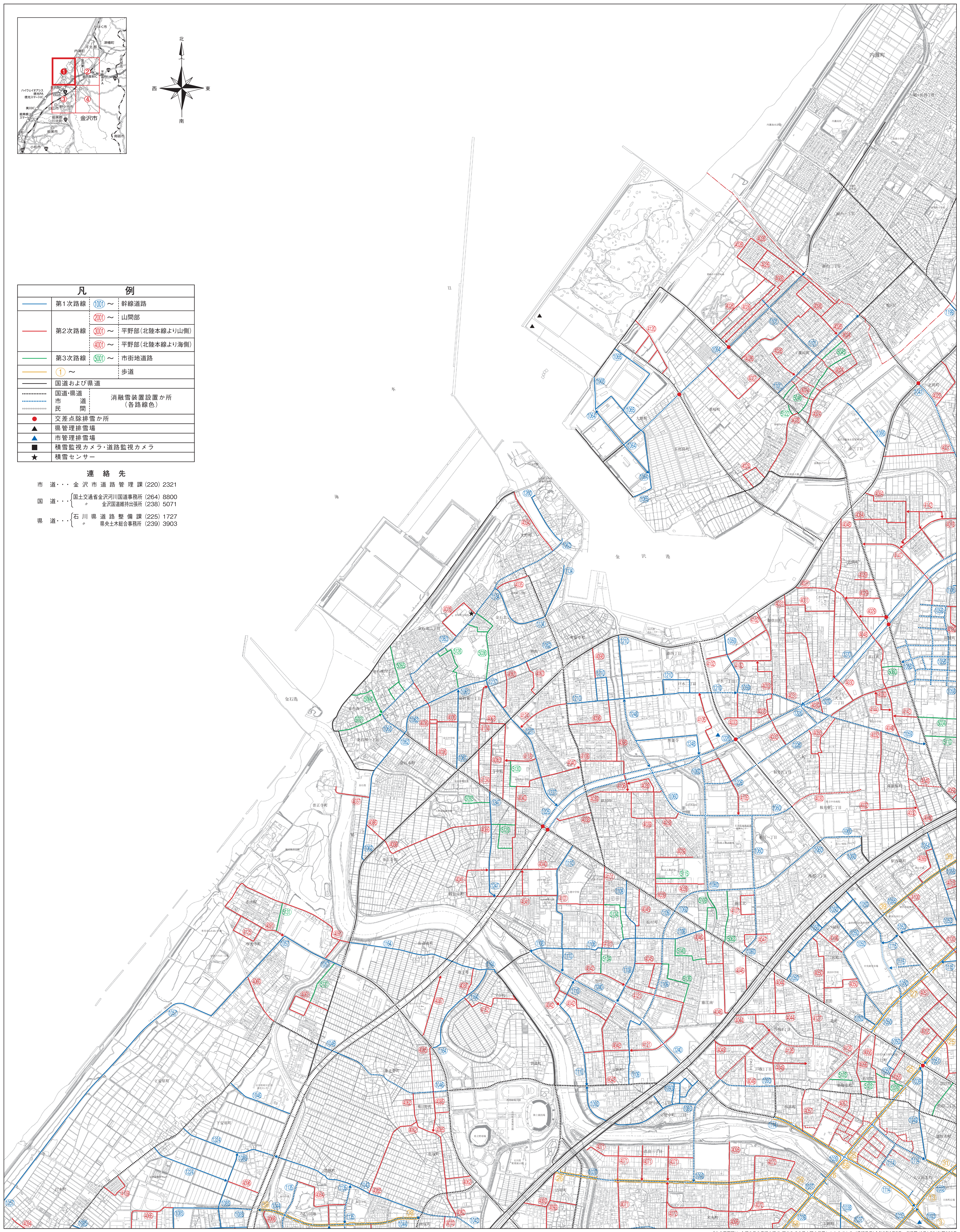
① 令和6年度 金沢市道路除雪計画路線図



凡 例	
— (Blue line)	第1次路線：1001～ 幹線道路
— (Red line)	第2次路線：2001～ 山間部
— (Red line)	第2次路線：3001～ 平野部(北陸本線より山側)
— (Red line)	第2次路線：4001～ 平野部(北陸本線より海側)
— (Green line)	第3次路線：5001～ 市街地道路
— (Yellow line)	①～ 歩道
— (Black line)	国道および県道
— (Dotted line)	国道・県道
— (Dotted line)	市道
— (Dotted line)	民間
● (Red circle)	交差点除排雪か所
▲ (Black triangle)	県管理排雪場
▲ (Blue triangle)	市管理排雪場
■ (Black square)	積雪監視カメラ・道路監視カメラ
★ (Black star)	積雪センサー

連絡先

市道・・・金沢市道路管理課 (220) 2321
 国道・・・国土交通省金沢河川国道事務所 (264) 8800
 金沢国道維持出張所 (238) 5071
 県道・・・石川県道路整備課 (225) 1727
 県央土木総合事務所 (239) 3903



「この平面図は、金沢市長の承認を得て、同市作成の基本図を使用したものである。(承認番号) 令和5年6月7日 字行第49号」 2240(第053号)