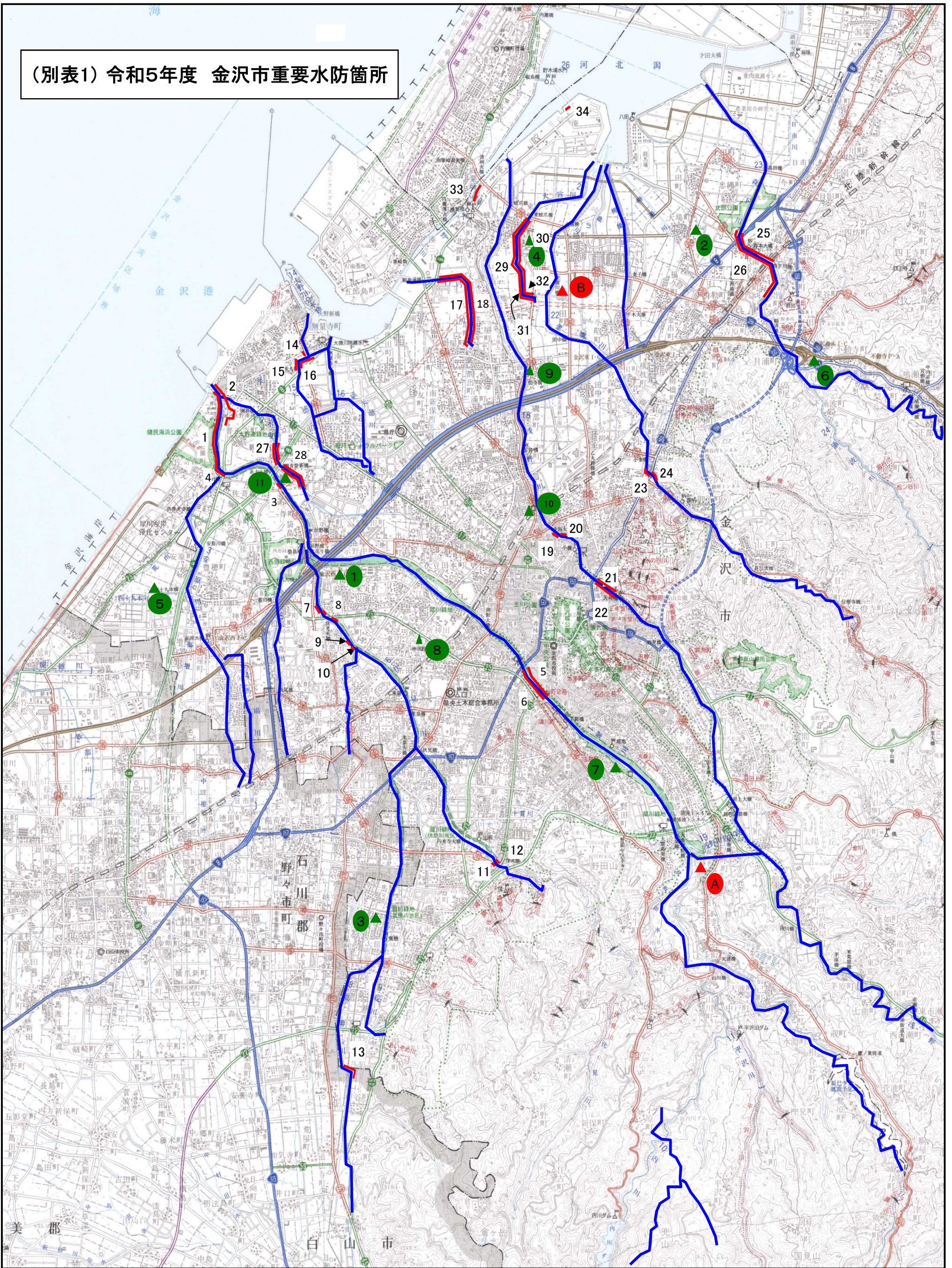


(別表1) 令和5年度 金沢市重要水防箇所



重要水防箇所	1	~	34	備考			
水防倉庫	① 高島	② 森本	③ 南部	④ 湖南	⑤ 安原	⑥ 河原市	金沢市
	⑦ 大桑	⑧ 神田	⑨ 松寺	⑩ 七ツ屋	⑪ 赤土		石川県
資材置場	● A 大桑	● B 大浦					石川県

(別表2) 水位周知河川水位情報様式

〇〇川 氾濫警戒情報

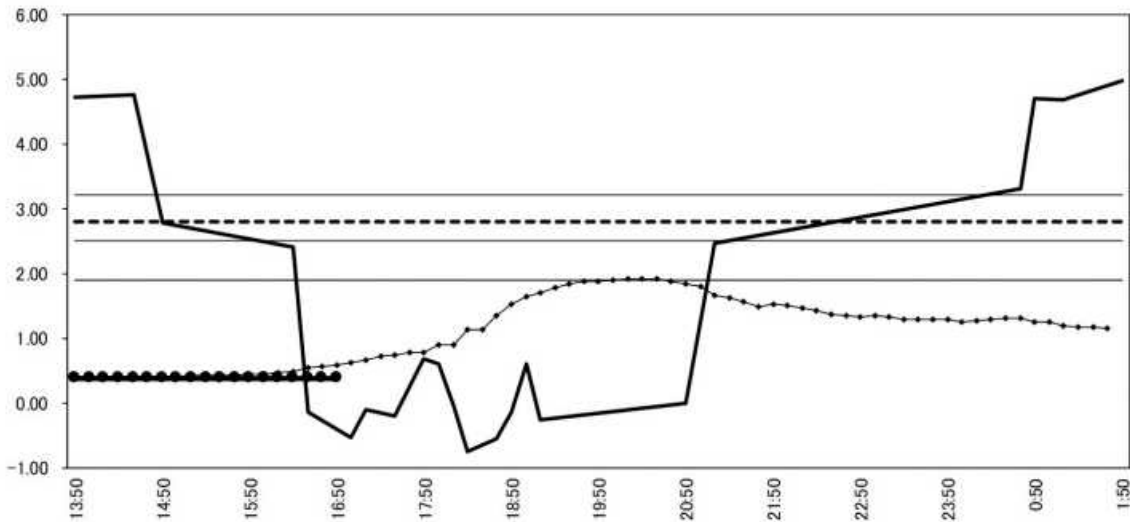
〇 〇 〇 〇 年 〇 〇 月 〇 〇 日
 〇 〇 時 〇 〇 分 発 表
 × × 土 木 総 合 事 務 所

【警戒レベル3相当情報〔洪水〕】〇〇川は、〇〇時〇〇分に、◆◆市□□の△△観測所で高齢者等避難の目安のひとつとなる水位である、避難判断水位△.△△mに達しました。

水位危険度レベル

- レベル5 氾濫の発生
- レベル4 氾濫危険水位超過
- レベル3 避難判断水位超過
- レベル2 氾濫注意水位超過
- レベル1 水防団待機水位超過

(m) 〇〇川 △△観測所



—————	氾濫危険水位(洪水特別警戒水位)	0.00 m
-----	避難判断水位	0.00 m
—————	氾濫注意水位(警戒水位)	0.00 m
—————	水防団待機水位(通報水位)	0.00 m
●—————	今回出水の水位変化	
◆—————	平成〇〇年 〇〇月出水実績	

伝達確認	通知先					
	電話番号					
	F A X					
	通報者					
	受信者					
	受信確認時間	時 分	時 分	時 分	時 分	時 分
	通知先					
	電話番号					
	F A X					
	通報者					
	受信者					
	受信確認時間	時 分	時 分	時 分	時 分	時 分

〇〇川 氾濫危険情報

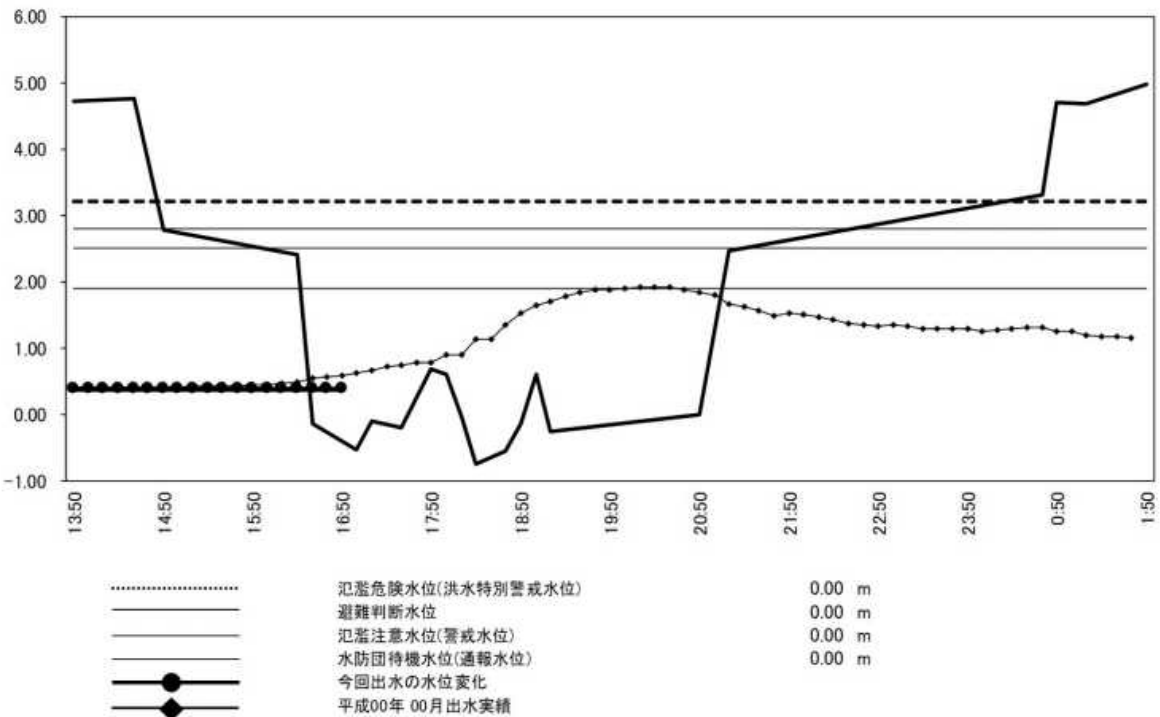
○ ○ ○ ○ 年 ○ ○ 月 ○ ○ 日
 ○ ○ 時 ○ ○ 分 発 表
 × × 土 木 総 合 事 務 所

【警戒レベル4相当情報〔洪水〕】〇〇川は、〇〇時〇〇分に、◆◆市□□の△△観測所で避難指示の目安のひとつとなる水位である氾濫危険水位(洪水特別警戒水位)△.△△mに達しました。

水位危険度レベル

- レベル5 氾濫の発生
- レベル4 氾濫危険水位超過
- レベル3 避難判断水位超過
- レベル2 氾濫注意水位超過
- レベル1 水防団待機水位超過

〇〇川 △△観測所



伝達確認	通知先					
	電話番号					
	F A X					
	通報者					
	受信者					
	受信確認時間	時 分	時 分	時 分	時 分	時 分
	通知先					
	電話番号					
	F A X					
	通報者					
受信者						
受信確認時間	時 分	時 分	時 分	時 分	時 分	

〇〇川 氾濫発生情報

○ ○ ○ ○ 年 ○ ○ 月 ○ ○ 日
 ○ ○ 時 ○ ○ 分 発 表 所
 × × 土 木 総 会 事 務 所

【警戒レベル5相当情報[洪水]】〇〇川では、◆◆市△△(左岸・右岸)付近より氾濫が発生しました。

- 水位危険度レベル
- レベル5 氾濫の発生
 - レベル4 氾濫危険水位超過
 - レベル3 避難判断水位超過
 - レベル2 氾濫注意水位超過
 - レベル1 水防団待機水位超過

官 報 認 認	通知先					
	電話番号					
	F A X					
	連絡者					
	受信者					
	受信確認時間	時 分	時 分	時 分	時 分	時 分
	通知先					
	電話番号					
	F A X					
	受信者					
受信確認時間	時 分	時 分	時 分	時 分	時 分	

(別表3) 水防警報発表様式

(水防警報様式) 受信者用

水防警報(準備/出動/状況/解除)						
発表河川	基準水位観測所	発表番号				
〇〇川	△△水位観測所	第〇号				
〇〇〇〇年〇月〇日〇時〇分		石川県××土木総合事務所発表				
【現況】						
・〇〇川の△△水位観測所(◆◆市□□町)の水位は、〇日〇時〇分現在 △△. △△mです。						
(参考)						
△△水位観測所の諸元						
・付近の堤防高	〇. 〇〇m	・氾濫注意水位(警戒水位)	〇. 〇〇m			
・氾濫危険水位(洪水特別警戒水位)	〇. 〇〇m	・水防団待機水位(通報水位)	〇. 〇〇m			
・避難判断水位	〇. 〇〇m					
【発表】						
・水防機関は準備してください。・水防機関は出動してください。・水防機関は嚴重に警戒してください。						
・水防警報を解除します。なお、今後も気象状況の変化に十分注意してください。						
〇〇川の水防警報発表状況						
基準水位観測所/情報種別	準備	出動	解除			
△△(◆◆市□□町)		○				
☆☆(◆◆市★★町)		○				
問い合わせ先						
石川県 ××土木総合事務所 〇〇課 電話000-000-0000						
(参考)						
「雨量」「水位」等の情報は下記のサイトからもご覧いただけます。						
石川県 河川総合情報 システム	パソコンから http://kasen.pref.ishikawa.lg.jp	スマートフォンから http://kasen.pref.ishikawa.lg.jp/sp	携帯電話から http://kasen.pref.ishikawa.lg.jp/tel			
伝達確認	通知先					
	電話番号					
	FAX					
	通報者					
	受信者					
	受信確認時間					
	通知先					
	電話番号					
	FAX					
	通報者					
受信者						
受信確認時間						

(別表5) 逆水門・放水門所在地

大野川水系

河川名	名称	所在地	構造	管理者	種別
浅野川	主計町3番逆水門	主計町3-2先	鋼製フラップゲート付 スライドゲート	金沢市(内水整備課)	手動 (ラック式)
〃	東山ゲート	東山3丁目1-1	鋳鉄製スライドゲート	〃	電動
〃	主計町2番逆水門	主計町2-12先	鋼製フラップゲート付 スライドゲート	〃	手動 (ラック式)
〃	東山1丁目逆水門	東山1丁目1-33先	鋼製フラップゲート	〃	手動
〃	源太郎川逆水門 (並木町)	並木町1-2先	鋼製フラップゲート付 スライドゲート	〃	手動 (ラック式)
〃	並木町その1逆水門	並木町1-10先	〃	〃	手動
〃	八幡ゲート	東山1丁目18-27先	〃	〃	〃
〃	東山18番逆水門	東山1丁目18-23先	鋼製フラップゲート	〃	〃
〃	東山19番逆水門	東山1丁目18-19先	鋼製スライドゲート	〃	〃
〃	東山20番逆水門	東山1丁目19-13先	鋼製フラップゲート	〃	〃
〃	天神橋橋詰逆水門	並木町3-43先	鋼製フラップゲート付 スライドゲート	〃	手動 (ラック式)
〃	横山町逆水門	材木町28-1先	〃	〃	〃
〃	源太郎川逆水門(桜町)	桜町5-35先	〃	〃	〃
〃	鈴見橋左岸下流逆水門	桜町5-8先	〃	〃	〃
〃	旭町逆水門	旭町2丁目10-5先	〃	〃	〃
〃	兼六中学校横逆水門	田井町12-12先	鋼製フラップゲート	〃	手動
大野川	湊東部2号水門	湊3丁目18先	鋼製転倒堰	北間町生産組合 須崎町生産組合	〃
〃	湊東部3号水門	湊3丁目26-1先	〃	〃	〃
〃	湊東部4号水門	湊3丁目34先	〃	〃	〃
〃	木谷公園逆水門	粟崎町リ54-1先	鋼製スライドゲート	金沢市(内水整備課)	〃
〃	須崎町逆水門	湊2丁目1先	鋼製転倒堰	北間町生産組合 須崎町生産組合	〃
〃	蚊爪排水門	湊2丁目11-1先	鋼製スライドゲート	蚊爪町生産組合	電動
金腐川	小坂町放水門	小坂町南55-8先	〃	金沢市(内水整備課)	〃
新大徳川	前川逆水門	無量寺町ト119-1先	鋼製スライドゲート	〃	電動

河川名	名称	所在地	構造	管理者	種別
新大徳川	無量寺逆水門	無量寺町ホ112先	鋼製スライドゲート	金沢市(内水整備課)	手動
弓取川	直江排水門	直江町ル13-1先	鋼製マイタゲート	直江町生産組合	電動
〃	弓取団地排水門	弓取町120先	スライドゲート	金沢市(内水整備課)	手動
〃	弓取団地小逆水門	弓取町210先	鋼製スライドゲート	〃	〃
大宮川	東蚊爪町ポンプ場水門	東蚊爪町233先	〃	東蚊爪町土地改良区	〃
〃	水中ポンプ排水門	東蚊爪町ぬ10先	〃	〃	電動
〃	大宮川水中ポンプ排水門	東蚊爪町ト45-1先	〃	〃	〃
〃	湖南D水路逆水門	東蚊爪町へ116先	鋼製ローラーゲート	〃	〃
〃	東蚊爪町1号水門	東蚊爪町ホ69-1先	鋼製スライドゲート	〃	〃
〃	東蚊爪町2号水門	東蚊爪町へ211先	〃	〃	〃
〃	東蚊爪町3号水門	東蚊爪町119先	〃	〃	〃
〃	東蚊爪町4号水門	東蚊爪町158先	〃	〃	〃
〃	大浦1号水門	大浦町ニ49-2先	鋼製スライドゲート	大浦町生産組合	〃
〃	大浦2号水門	大浦町ヌ126-2先	〃	〃	〃
〃	大浦3号水門	大浦町ヲ2-3先	〃	〃	〃
〃	大浦4号水門	大浦町リ60-1先	〃	〃	〃
柳瀬川	大場1号水門	大場町東745先	〃	金沢市(内水整備課)	手動
〃	大場2号水門	大場町東378先	〃	大場土地改良区	電動

犀川水系

河川名	名称	所在地	構造	管理者	種別
犀川	二塚放水門	二ツ寺町105-1先	鋼製スライドゲート	金沢市 (農業基盤整備課)	電動
〃	示野団地放水門	示野町西28先	〃	金沢市(内水整備課)	手動
〃	示野放水門	示野町南34先	〃	〃	〃
〃	高島ポンプ場放水門	高島3丁目290先	〃	〃	〃
〃	高島逆水門	高島3丁目113先	〃	〃	電動
〃	戸板ポンプ場放水門	示野中町2丁目77先	〃	〃	手動
〃	示野中町放水門	示野中町2丁目114先	〃	〃	電動
〃	玉鉾逆水門	玉鉾4丁目176先	〃	〃	手動
〃	桜田町放水門	示野中町2丁目18先	〃	〃	〃
〃	玉鉾ゲート	玉鉾2丁目422先	鋼製ローラーゲート	〃	〃
〃	出雲町逆水門	出雲町イ447先	鋼製スライドゲート	〃	〃
〃	菊川ゲート	菊川2丁目5-14先	〃	〃	〃
〃	城南1丁目放水門	城南1丁目5-6先	〃	〃	〃
〃	城南排水路逆水門	城南1丁目22-31先	〃	〃	〃
〃	法島町逆水門	大桑町ロ乙41-1先	〃	〃	〃
〃	西大桑逆水門	大桑町ム1-1先	〃	〃	〃
安原川	佐奇森橋詰逆水門	専光寺町ハ35-1先	鋼製スライドゲート	〃	電動
〃	専光寺3号逆水門	専光寺町ハ86先	〃	〃	手動
〃	専光寺1号逆水門(下流)	専光寺町ニ57-1先	〃	〃	〃
〃	専光寺2号逆水門(上流)	専光寺町ニ57-1先	〃	〃	〃
〃	浜専光寺橋詰逆水門	専光寺町ヲ113-1先	〃	〃	〃
〃	市田川逆水門	豊徳町314先	〃	〃	〃
〃	上安原町逆水門	上安原町(上安原霊園)	〃	〃	〃
伏見川	高島逆水門	高島2丁目99先	鋼製フラップゲート付 スライドゲート	〃	電動
〃	進和町放水門	進和町10先	〃	〃	〃
〃	古府町東逆水門	古府2丁目1先	鋼製ローラーゲート	〃	〃
〃	古府ポンプ場放水門	古府2丁目4先	〃	〃	手動
〃	黒田橋下流逆水門	間明町2丁目24-5先	鋼製スライドゲート	〃	電動
〃	間明町制水門	間明町2丁目200先	鋼製ローラーゲート	〃	手動

河川名	名称	所在地	構造	管理者	種別
伏見川	保古ポンプ場放水門	保古3丁目183-1先	鋼製ローラーゲート	金沢市 (内水整備課)	手動
〃	東力2丁目1号逆水門	東力2丁目50先	鋼製スライドゲート	〃	電動
〃	東力2丁目2号逆水門	東力2丁目36-2先	〃	〃	〃
〃	保古町幹1号逆水門	保古1丁目120先	鋼製フラップゲート付 スライドゲート	〃	手動 (ラック式)
〃	糸田2丁目逆水門	糸田2丁目180先	鋼製スライドゲート	〃	手動
〃	米泉2号逆水門	米泉町10丁目1先	鋼製フラップゲート付 スライドゲート	〃	手動 (ラック式)
〃	糸田1丁目逆水門	糸田1丁目222先	〃	〃	〃
〃	米泉逆水門	米泉町9丁目78-1先	鋼製スライドゲート	〃	手動
〃	西泉1号放水門	西泉6丁目132-1先	鋼製フラップゲート	〃	〃
〃	西泉2号放水門	西泉4丁目36先	鋼製フラップゲート付 スライドゲート	〃	手動 (ラック式)
〃	米泉2号放水門	米泉5丁目83-5先	〃	〃	〃
〃	西泉3号放水門	西泉3丁目108先	〃	〃	手動
〃	米泉3号放水門	米泉4丁目86先	鋼製フラップゲート付 スライドゲート	〃	手動 (ラック式)
〃	西泉4号放水門	西泉1丁目79-1先	〃	〃	〃
〃	伏見川排水逆水門	久安4丁目352-3先	鋼製スライドゲート	〃	手動
〃	窪排水路逆水門	伏見台3丁目3-18先	〃	〃	〃
〃	円光寺逆水門	伏見台1丁目5-8先	〃	〃	〃
高橋川	横川1号放水門	横川1丁目199-8先	〃	〃	〃
〃	横川2号放水門	横川1丁目232-3先	〃	〃	〃
〃	横川3号放水門	横川2丁目82先	〃	〃	〃
十人川	新保本町逆水門	新保本4丁目38先	鋼製ローラーゲート	〃	〃
増泉川	増泉川第1逆水門	糸田新町10-25先	鋼製スライドゲート	〃	〃
〃	増泉川第2逆水門	増泉5丁目7-5先	〃	〃	〃

(別表6-1) 内水整備課で管理する調整池一覧表

番号	調整池名称	設置位置	(m ²) 調整池面積	(m ³) 調整池容量
1	金石1号	金石北3丁目344番4	110	152
2	金石2号	金石北2丁目221番52	311	258
3	観音堂2号	観音堂町イ140番	2,082	583
4	松村1号	松村7丁目31番	798	673
5	松村2号	松村7丁目115番外6筆	1,608	2,235
6	畝田1号	畝田町中4丁目36番2	394	313
7	近岡1号	近岡町923番30	402	548
8	近岡2号	近岡町191番4	591	430
9	近岡3号	近岡町864番6	841	740
10	御供田1号	御供田町口63番3	720	482
11	割出町1号	割出町107番9	36	25
12	割出町2号	割出町533番9外3筆	441	464
13	諸江1号	諸江町中丁91番9	305	323
14	諸江サン・タウン1号・2号	諸江町上丁556番3、556番4	200	349
15	長田本1号	長田本町ト66番2、66番3	218	104
16	専光寺ニュータウン	専光寺町二65番5	508	405
17	打木1号	打木町西237番44	92	91
18	安原工業団地2号	打木町東1300番	2,092	1,877
19	安原工業団地3号	福増町北374番3	497	390
20	安原工業団地5号	打木町東1445番	2,798	3,299
21	安原工業団地6号	打木町東1447番	852	945
22	福増1号	福増町北943番	505	700
23	上荒屋4号	上荒屋2丁目3番11	104	220
24	上荒屋2号	上荒屋2丁目79番1	403	200
25	八日市出町1号	八日市出町243番11	260	650
26	八日市沈砂池	八日市4丁目183番	131	
27	市営大桑団地1号	大桑町平42番25	2,423	1,159
28	笠舞本町1号	笠舞本町1丁目139番14	88	79
29	笠舞本町2号	笠舞本町2丁目512番	207	107
30	土清水1号	土清水町3丁目83番	1,594	3,700
31	土清水2号	土清水町3丁目59番	383	565
32	土清水3号	土清水町3丁目63番	330	417
33	末町1号	末町十四63番7	150	284
34	末町2号	末町五69番	467	912
35	太陽ヶ丘1号	太陽ヶ丘1丁目13番外1筆	23,142	13,513
36	太陽ヶ丘2号	太陽ヶ丘2丁目263番	10,814	7,752
37	鳴和1号	鳴和町夕239番	311	824
38	鳴和台1号	鳴和台285番	450	660
39	鳴和台2号	鳴和台20番	400	810
40	南御所町	南御所町53番	200	160
41	御所1号	御所1丁目49番	9,613	22,500
42	御所2号	御所2丁目344番	8,070	41,000
43	千木町1号	千木町ル91番1	398	353
44	瑞樹団地1号	みずき2丁目265番	17,450	11,110
45	金市1号	金市町イ5番4	980	857

番号	調整池名称	設置位置	(㎡) 調整池面積	(㎡) 調整池容量
46	百坂町	百坂町リ 79 番	160	400
47	荒屋 1 号	荒屋町イ 39 番 3	363	399
48	弥勒町	弥勒町力 144 番 1	307	293
49	南森本 1 号	南森本ヲ 44 番 1 外 21 筆	484	504
50	湖陽住宅団地 1 号・2 号	湖陽 2 丁目 147 番	11,240	13,563
51	利屋町 1 号	利屋町ム 40 番 126	460	2,368
52	利屋町 2 号	利屋町ソ 11 番 6	37	72
53	観法寺 1 号	観法寺町 65 番 2	852	1,532
54	岩出町	岩出町チ 39 番	154	155
55	塚崎町 1 号	塚崎町ホ 89 番	100	100
56	北陽台 1 号	北陽台 3 丁目 14 番	4,751	11,450
57	北陽台 2 号	北陽台 3 丁目 22 番、23 番	3,601	5,210
58	北陽台 3 号	北陽台 2 丁目 11 番、13 番	5,331	9,800
59	北陽台 4 号	北陽台 2 丁目 26 番、27 番、30 番	3,564	5,050
60	北陽台 5 号	北陽台 2 丁目 49 番、52 番	2,527	5,690
61	北陽台 6 号	北陽台 2 丁目 63 番	1,065	3,646
62	南森本 2 号	南森本町リ 105 番 28	93	46
63	上荒屋 3 号	上荒屋 1 丁目 346 番	1,260	2,980
64	千木町 2 号	千木町ル 96 番 4	238	288
65	打木 2 号	打木町西 235 番 14	37	26
66	神谷内	神谷内町葵 1 番 27	133	248
67	観法寺 2 号	観法寺町ハ 81 番	151	148
68	三池新町 1 号	三池新町 225 番	81	425
69	瑞樹団地 2 号	みずき 3 丁目 282 番	6,980	4,850
70	瑞樹団地 3 号	みずき 4 丁目 248 番	3,151	2,900
71	瑞樹団地 4 号	みずき 4 丁目 249 番	2,752	2,000
72	瑞樹団地 5 号	みずき 4 丁目 250 番	2,203	709
73	北陽台 7 号	北陽台 2 丁目 93 番、94 番、95 番	1,799	2,417
74	北陽台 8 号	北陽台 1 丁目 4 番、5 番、6 番、25 番	2,289	4,428
75	北陽台 9 号	北陽台 1 丁目 18 番	2,878	1,063
76	下安原 1 号	下安原町西 254 番 4	109	186
77	上安原第一	上安原南 33 番	710	910
78	玉鉾 1 号	玉鉾 1 丁目 12 番	264	231
79	花園	花園八幡町口 10 番 18	896	1,014
80	吉原町	吉原町ヨ 34 番 9	100	46
81	塚崎町 2 号	塚崎町口 11 番 4 外 2 筆	654	883
82	小立野	小立野 1 丁目 29 番 1	386	157
83	鳴和 2 号	鳴和町 1 番	1,507	1,027
84	泉野町 1 号	泉野町 1 丁目 188 番 14、15	419	334
85	千木町 3 号	千木町カ 7 番 48	739	701
86	乙丸町	乙丸町丙 28 番 5	352	474
87	笠舞本町 3 号	笠舞本町 2 丁目 224 番 24	88	69
88	いなほ 1 号	いなほ 2 丁目 15 番	3,393	2,754
89	松村 4 号	松村 3 丁目 550 番の一部	1,870	1,220
90	松村 3 号 (2 箇所)	松村 4 丁目 688 番の一部	1,340	1,340
91	四十万町 (ハ-カイト`四十万)	額谷町イ 30 番 3	450	1,188
92	高柳町	高柳町ニ 35 番	81	60

番号	調整池名称	設置位置	(㎡) 調整池面積	(㎡) 調整池容量
93	専光寺町	専光寺町ワ 62 番	116	115
94	寺町 1 丁目	寺町 1 丁目 482 番 1	53	30
95	緑が丘	緑が丘 173 番	15	8
96	畝田 2 号	畝田東 1 丁目 41 番	89	65
97	三池栄町 1 号	三池栄町 345 番	1,108	1,300
98	三池栄町 2 号	三池栄町 58 番	1,991	3,750
99	緑が丘 2 号	緑が丘 396 番 1	77	42
100	御影町	御影町 292 番	123	114
101	四十万町 2 号	四十万町リ 40 番	90	39
102	増泉	増泉 2 丁目 147 番	44	33
103	薬師堂 1 号	薬師堂町 112 番	53	25
104	米泉 1 号	米泉町 9 丁目 47 番	82	60
105	専光寺町 2 号	専光寺町カ 56 番	116	103
106	寺中町 1 号	寺中町ホ 49 番 10	189	93
107	間明 1 号	間明町 1 丁目 122 番 8	57	31
108	円光寺本町 1 号	円光寺本町 138 番 9	26	19
109	松村 5 号	松村 6 丁目 63 番	94	58
110	十一屋町 1 号	十一屋町 310 番	57	21
111	割出町 3 号	割出町 52 番 1	107	55
112	八日市 1 号	八日市 1 丁目 273 番	123	62
113	今町 1 号	今町ル 20 番 1	145	60
114	大野町 1 号	大野町 4 丁目ワ 44 番	112	42
115	割出町 4 号	割出町 54 番 9	107	63
116	割出町 5 号	割出町 38 番 6	160	106
117	米泉 2 号	米泉町 4 丁目 1 番 14	173	93
118	浅野本町 1 号	浅野本町 2 丁目 323 番 1	28	9
119	北安江 1 号	北安江 4 丁目 1640 番 9	26	11
120	神野花水木公園(暫定調整池)	神野 3 丁目 25 番	10	367
121	河原市町 1 号	河原市町 23 番	7,886	9,256
122	泉野町 2 号	泉野町 2 丁目 259 番	24	11
123	平和町 1 号	平和町 2 丁目 143 番 24	84	82
124	上荒屋 1 号	上荒屋 4 丁目 75 番 2 先	1,272	340
125	観音堂 1 号	観音堂町ロ 173 番 2、4	263	28
126	観音堂 3 号	観音堂町ル 81 番 1	644	837
127	千木町 4 号	千木町カ 7 番 43、7 番 49	383	405
128	市営大桑団地 2 号	大桑町平 42 番 46	435	232
129	三池栄町 3 号	三池栄町 346 番	1,166	403
130	直江北 5 号	直江北 1 丁目 176 番	1,160	928
131	小坂町 1 号	小坂町イ 160 番 13	207	166
132	三池新町 2 号	三池新町 251 番	467	158
133	三池新町 3 号	三池新町 32 番	385	128
134	笠舞本町 4 号	笠舞本町 2 丁目 492 番 14	277	134
135	米泉 3 号	米泉町 10 丁目 1 番 31	350	303
136	米泉 4 号	米泉町 10 丁目 1 番 161	490	531
137	柳橋町 1 号	柳橋町ア 27 番 15	101	45
138	近岡 4 号	近岡町 423 番 8	107	58
139	平和町 2 号	平和町 2 丁目 168 番 14	91	43

番号	調整池名称	設置位置	(㎡) 調整池面積	(㎡) 調整池容量
140	戸板東1号	若宮町卜103番	800	1,200
141	戸板東2号	戸板4丁目19番, 若宮町へ205番	4,350	4,255
142	戸板東3号	戸板5丁目99番	980	1,191
143	戸板東4号	戸板5丁目87番, 197番	1,995	1,719
144	戸板東5号	戸板5丁目57番, 桜田町サ213番	2,050	2,403
145	戸板東6号	戸板5丁目6番	1,000	630
146	戸板西6号	示野町ハ363番	1,100	1,188
147	戸板西7号	示野町口410番	450	486
148	戸板西8号	示野町リ233番	4,310	2,092
149	戸板西9号	示野町リ301番	600	480
150	木曳野1号	木曳野4丁目184番	940	1,512
151	木曳野2号	木曳野3丁目31番	1,020	1,533
152	南森本町3号	南森本町ル178番4	107	62
153	大友1号	大友3丁目31番	757	368
154	大友2-1号	大友2丁目213番	597	235
155	大友2-3号	大友2丁目214~220番	759	232
156	大友3-1号	大友2丁目289~293番	1,698	677
157	大友4号	大友2丁目430番	953	630
158	大友5号	大友1丁目525番	1,010	981
159	割出町6号	割出町240番3	130	121
160	小坂町2号	小坂町西10番4	25	71
161	南森本町4号	南森本町ル159番14	150	109
162	乙丸町2号	乙丸町丙63番3	109	88
163	長田本町2号	長田本町ホ19番13	97	56
164	金石3号	金石西2丁目609番8	86	30
165	諸江2号	諸江町中丁144番6	134	77
166	矢木2号	矢木2丁目182番3	106	57
167	矢木3号	矢木2丁目248番2	100	62
168	平和町3号	平和町2丁目142番19	354	156
169	北陽台10号	北陽台2丁目74	637	565
170	大河端	大河端西2丁目98	2,197	3,503
171	野田	野田1丁目175番	545	303
172	直江南1号	直江南2丁目201番	1,097	515
173	直江南2号	直江南2丁目202番	1,430	580
174	直江南3号	直江南1丁目124番	1,527	1,080
175	弥勒町2号	弥勒町カ63番13	179	138
176	高島1号	高島1丁目178番6	70	40
177	無量寺町1号	無量寺町ナ72番16	150	131
178	木曳野3号	木曳野4丁目282番4, 349番	76	51
179	観音堂4号	観音堂町ル53番7	48	57
180	四十万町3号	四十万町北カ102番9	75	69
181	四十万町4号	四十万町北カ89番9	170	112
182	南森本町5号	南森本町ル140番14	188	111
183	南森本町6号	南森本町チ67番11	70	43
184	金石4号	金石本町ハ43番	715	493
185	百坂町2号	百坂町ハ10番4	175	77
186	小坂町3号	小坂町北87番12	195	132

番号	調整池名称	設置位置	(㎡) 調整池面積	(㎡) 調整池容量
187	専光寺3号	専光寺町ワ 110番9	637	534
188	赤土町1号	赤土町ワ 68番13	211	92
189	南森本町7号	南森本町ヌ 97番7	100	69
190	御供田2号	御供田町ロ 7番4、8番1	251	202
191	御供田3号	御供田町ロ 7番5、8番4	199	251
192	戸水1号	戸水1丁目 40番8	110	63
193	三ツ屋1号	三ツ屋町ロ 7番9	60	21
194	田上本町1号	田上本町ヲ 4番7	65	138
195	法光寺町1号	法光寺町 96番4、98番4	164	98
196	千木1号	千木1丁目 101番11	73	31
197	小坂町4号	小坂町北 83番4	245	125
198	桂町1号	桂町ニ 43番4	18	12
199	観法寺4号	観法寺町イ 29番13	199	127
200	東力1号	東力1丁目 98番8	78	18
201	錦町1号	上野本町丙 34番4、錦町六字 50番地2	47	18
202	安原工業団地9号	打木町東 1176番2	766	600
203	いなほ2号	いなほ3丁目 4 (中屋町西 834-2、879-2)	531	336
204	諸江3号	諸江町下丁 111番5	120	57
205	柳橋町2号	柳橋町丙 13番6	267	373
206	神谷内インターチェンジ1号	神谷内町タ	1,527	2,903
207	神谷内インターチェンジ3号	神谷内町ヌ	871	1,092
208	千木町5号	千木町カ 43番17、カ 111番7	487	402
209	安原工業団地7号	打木町東 2006	4,024	4,450
210	安原工業団地8号	打木町東 2005	5,268	5,700
211	山科町	山科町ヲ 17番4外	25	90
212	小坂町5号	小坂町東 29番、30番	23	60
213	観法寺町5号	観法寺町ろ 91番18、128番2、129番16	209	401
214	専光寺町4号	専光寺町ワ 81番、82番	579	788
215	桂町2号	桂町ニ 2番4、26番8	328	125
216	桂町3号	桂町ト 2番9	190	109
計			241,355	291,871

(別表6-2) 内水整備課以外で管理する調整池

番号	調整池名称	設置位置 (所在地)	(m ²) 調整池面積	(m ³) 調整池容量	所管課 (所)
1	卯辰山工芸工房	卯辰町ト 10 番	2,776	557	文化政策課
2	21 世紀美術館	広坂 1 丁目 106 番	10,104	1,218	文化政策課
3	旧夕日寺小学校	夕日寺ハ 1 番	305	27	総務課
4	第 4 次安原異業種工業団地 1 号	打木町東 1400 番	3,525	2,917	商工業振興課
5	安原工業団地 1 号	打木町東 1352 番	4,646	2,488	〃
6	ものづくり会館	栗崎町 4 丁目 80 番 1	4,462	1,087	〃
7	東山観光バス駐車場	東山 3 丁目 94 番 1	19	11	観光政策課
8	地域農業管理施設調整池	下安原町東 1471 番	17,246	3,057	農業水産振興課
9	公設花き市場	二口町ニ 80 番 1	6,979	558	公設花き市場
10	野田山墓地一部移転先その 1	野田町野田山 1 番 2	120	259	市民課
11	野田山墓地一部移転先その 2	野田町丙 1 番 8	270	650	〃
12	野田山墓地一部移転先その 3	山科町ワ 1 番 121	200	430	〃
13	野田山墓地管理事務所	野田町野田山 1 番 2	285	900	〃
14	内川墓地公園 1 号	小原町ム 18 番	2,098	9,968	〃
15	城北市民テニスコート 1 号	松寺町西 90 番 1	720	1,048	スポーツ振興課
16	城北市民テニスコート 2 号	〃	4,700	816	〃
17	城北市民テニスコート 3 号	〃	2,210	205	〃
18	城北市民テニスコート 4 号	〃	2,400	223	〃
19	東金沢テニスコート	三池町 240 番 1	7,608	1,227	〃
20	安原スポーツ広場	下安原町東 1127 番	32,897	4,780	〃
21	大桑運動広場	野田町ソ 41 番 1	4,913	1,200	〃
22	額谷運動広場	額谷町ホ 2 番 3	8,480	1,496	〃
23	額谷運動広場(その 2)	額谷町ホ 2 番 3	8,255	1,433	〃
24	医王山運動公園	二俣町さ 21 番	9,443	2,305	〃
25	浅野川市民体育館	大河端町西 8 番 1	1,947	382	〃
26	湖南グランドゴルフ場	大場町西 427 番 1	160	17	〃
27	食肉検査所	才田町戊 370 番 2	5,625	3,850	試験検査課
28	東部リサイクルプラザ	鳴和台 432 番	386	494	ごみ減量推進課
29	次期廃棄場埋立場	戸室新保、中山町	3,680	1,000	環境政策課
30	東金沢駅周辺整備	三池町、高柳町	1,668	1,267	都市計画課
31	城北市民運動公園	磯部町ニ 25 番 1 外	24,021	8,363	緑と花の課
32	鞍月中央公園	直江町ト 37 番 9 外	5,462	872	〃

番号	調整池名称	設置位置 (所在地)	(㎡) 調整池面積	(㎡) 調整池容量	所管課 (所)
33	清泉公園	泉本町1丁目160番1	1,730	235	〃
34	四十万きずな広場	四十万町北454番3	31,773	5,883	〃
35	大乘寺丘陵総合公園	長坂町、山科町	21,165	4,773	〃
36	西部緑道 (犀川拠点広場)		3,680	984	〃
37	西部緑道 (近岡街路工区)		260	36	〃
38	弥生さくら公園	弥生1丁目753番1	374	56	〃
39	湯涌散策園	湯涌町イ173番1	750	1,125	〃
40	額谷ふれあい公園	額谷町ホ33番	6,270	2,079	〃
41	額新町住宅	額新町2丁目76番	330	19	市営住宅課
42	大桑住宅	大桑町平42番29	957	345	〃
43	上荒屋住宅	上荒屋4丁目75番2	1,941	1,158	〃
44	松寺町住宅	松寺町	1,988	462	〃
45	松寺町住宅	松寺町卯74番	5,374	1,118	〃
46	内川第2建設発生土処理施設	別所町、山川町外	26,705	6,557	道路建設課
47	内川第1建設発生土処理施設	小原町、山川町	249,000	11,500	〃
48	道路等管理事務所	河原市町ホ123番1	1,120	389	道路管理課
49	金沢駅西広場	広岡1丁目802番外	102	93	〃
50	新幹線側道	長土堀3丁目404外	61	19	〃
51	清泉中学校	泉本町3丁目3番	12,200	970	教育総務課
52	扇台小学校	馬替1丁目34番	9,900	1,170	〃
53	三和小学校	矢木1丁目74番	7,500	1,400	〃
54	木曳野小学校	寺中町へ61番	11,100	1,283	〃
55	木曳野小学校(運動場拡張)	寺中町へ61番	17,420	1,580	〃
56	伏見台小学校	窪5丁目142番3	8,415	1,260	〃
57	大浦小学校	大浦町ヌ87番	11,500	1,850	〃
58	不動寺小学校	不動寺町イ33番	6,100	580	〃
59	不動寺小学校(運動場拡張)	〃	17,420	1,580	〃
60	高尾台中学校	高尾台1丁目128番	13,700	2,100	〃
61	新神田小学校	新神田1丁目195番1	9,200	1,670	教育総務課
62	四十万小学校	四十万3丁目186番	11,400	1,300	〃
63	西南部小学校	八日市出町304番	7,400	1,072	〃
64	安原小学校	福増町北317番	10,300	2,050	〃
65	三谷小学校	宮野町ニ277番	8,290	1,000	〃

番号	調整池名称	設置位置 (所在地)	(㎡) 調整池面積	(㎡) 調整池容量	所管課 (所)
66	夕日寺小学校	東長江町に17番	7,180	900	〃
67	森本小学校(室内運動場改築)	南森本町イ111番	2,119	97	〃
68	千坂小学校(増築)	千木1丁目122番	230	46	〃
69	高岡中学校	新神田1丁目10番1	13,800	1,900	〃
70	湊中学校	近岡町217番	11,300	1,150	〃
71	北鳴中学校	小坂町北95番	11,650	1,500	〃
72	森本中学校	弥勒町ヨ22番	11,100	1,119	〃
73	犀生中学校	末町10字4番	8,763	1,255	〃
74	大徳中学校	観音堂町ト35番	13,000	2,201	〃
75	野田中学校	若草町1番23	10,946	186	〃
76	北部共同調理場	大浦町ヲ50番	1,321	465	〃
77	市立工業高等学校	畝田東1丁目1番1	3,560	402	市立工業高校
78	放牧場調整池	小豆沢町ヲ3番	1,725	3,000	生涯学習課
79	天体観測センター	平等本町13番1	300	30	〃
80	中央公民館彦三館	彦三町1丁目654番	129	51	〃
81	泉野図書館	泉野町4丁目157番2	283	283	図書館総務課
82	泉野図書館駐車場	泉ヶ丘1丁目54番外	1,743	90	〃
83	海みらい図書館	寺中町イ1番1	4,180	1,038	〃
84	金沢市立病院	平和町3丁目291番	1,503	394	市立病院
85	金沢市立病院(変更)	平和町3丁目291番	1,484	394	〃
86	北安江調整池	北安江2丁目1408番	166	130	維持管理課
88	小橋調整池	小橋町312番	33	44	〃
89	三社調整池	三社町82番1	38	34	〃
90	長町調整池	長町3丁目426番	57	35	〃
91	東山調整池	東山3丁目1126番	36	24	〃
92	城北調整池	浅野本町ホ131番	2,738	3,634	水処理課
93	テクノパーク10号	河原市町ヌ7番	532	683	道路管理課
94	城北水質管理センター(自家発電棟)	浅野本町131番	140	61	水処理課
95	四十万中配水池	四十万町中	360	1,260	上水・発電課
96	大浦公民館	大浦町ヌ93-1、94-1	1,277	83	生涯学習課
97	泉小中学校	弥生1丁目26番1	1,436	710	教育総務課
98	金沢市役所第2本庁舎	柿木畠1番1	194	213	総務課
99	卯辰山公園(四百年の森)	卯辰町	1,840	25	緑と花の課

番号	調整池名称	設置位置 (所在地)	(㎡) 調整池面積	(㎡) 調整池容量	所管課 (所)
100	米丸小学校 (増築工事)	東力ニ 116-1	51	15	教育総務課
101	犀桜小学校	菊川 1 丁目 2 番 15	683	87	教育総務課
102	金沢未来のまち創造館	野町 3 丁目 447 番	1,045	124	産業政策課
103	城北市民運動公園 3 号	磯部町、松寺町外	1,500	886	緑と花の課
104	城北市民運動公園 6 号	〃	2,367	763	〃
105	大徳小学校 (増築工事)	松村 6 丁目 200 番	917	100	教育総務課
106	浅野川小学校 (増築工事)	須崎町チ 42 番	30	7	〃
107	緑住宅	みどり 2 丁目 1 番	41	14	市営住宅課
108	泉野福祉健康センター	泉が丘 1 丁目 54 番外	489	44	泉野福祉健康センター

(別表7) 金沢市衛星電話配備一覧表

令和5年度

No.	衛星番号	配置場所	No.	衛星番号	設置場所
1	080-1957-1500	災害対策本部	31	080-1957-1530	大野町小学校
2	080-1957-1501	災害対策本部	32	080-1957-1531	金石町小学校
3	080-1957-1502	災害対策本部	33	080-1957-1532	大徳小学校
4	080-1957-1503	災害対策本部	34	080-1957-1533	戸板小学校
5	080-1957-1504	災害対策本部	35	080-1957-1534	緑小学校
6	080-1957-1505	旧野町小学校	36	080-1957-1535	押野小学校
7	080-1957-1506	金沢市立工業高校	37	080-1957-1536	米丸小学校
8	080-1957-1507	中村町小学校	38	080-1957-1537	三馬小学校
9	080-1957-1508	十一屋小学校	39	080-1957-1538	富樫小学校
10	080-1957-1509	泉野小学校	40	080-1957-1539	額小学校
11	080-1957-1510	旧新堅町小学校	41	080-1957-1540	内川小学校
12	080-1957-1511	犀桜小学校	42	080-1957-1541	犀川小学校
13	080-1957-1512	小立野小学校	43	080-1957-1542	湯涌小学校
14	080-1957-1513	旧材木町小学校	44	080-1957-1543	旧東浅川小学校
15	080-1957-1514	兼六小学校	45	080-1957-1544	田上小学校
16	080-1957-1515	中央小学校	46	080-1957-1545	俵芸術交流スタジオ
17	080-1957-1516	中央小学校芳齋分校	47	080-1957-1546	医王山小学校
18	080-1957-1517	長田町小学校	48	080-1957-1547	森本小学校
19	080-1957-1518	明成小学校	49	080-1957-1548	花園小学校
20	080-1957-1519	諸江町小学校	50	080-1957-1549	旧朝日小学校
21	080-1957-1520	馬場公民館	51	080-1957-1550	不動寺小学校
22	080-1957-1521	森山町小学校	52	080-1957-1551	三谷小学校
23	080-1957-1522	浅野町小学校	53	080-1957-1552	南小立野小学校
24	080-1957-1523	小坂小学校	54	080-1957-1553	伏見台小学校
25	080-1957-1524	千坂小学校	55	080-1957-1554	扇台小学校
26	080-1957-1525	夕日寺小学校	56	080-1957-1555	木曳野小学校
27	080-1957-1526	大浦小学校	57	080-1957-1556	三和小学校
28	080-1957-1527	浅野川小学校	58	080-1957-1557	長坂台小学校
29	080-1957-1528	鞍月小学校	59	080-1957-1558	新神田小学校
30	080-1957-1529	栗崎小学校	60	080-1957-1559	西南部小学校

No.	衛星番号	配置場所	No.	衛星番号	設置場所
61	080-1957-1560	米泉小学校	91	080-1964-4092	野田中学校
62	080-1957-1561	四十万小学校	92	080-1964-4093	小将町中学校
63	080-1957-1562	西小学校	93	080-1964-4094	市長公用車
64	080-1957-1563	安原小学校	94	080-1964-4095	鳴和中学校
65	080-1957-1564	杜の里小学校	95	080-2962-3094	長田中学校
66	080-1957-1565	松ヶ枝公民館	96	080-2962-3095	高尾台中学校
67	080-1957-1566	長土塀公民館	97	080-2962-3096	清泉中学校
68	080-1957-1567	此花町公民館	98	080-2962-3097	北鳴中学校
69	080-1957-1568	二塚公民館	99	080-2962-3098	金沢市消防局
70	080-1957-1569	松寺公民館	100	080-2952-3435	金沢市保健所
71	080-1957-1570	湖南公民館	101	080-8999-9582	紫錦台中学校
72	080-1957-1571	旧上平小学校	102	080-8999-9583	大和町防災備蓄倉庫
73	080-1957-1572	駒帰資料保管所	103	080-8999-9584	大桑防災備蓄倉庫
74	080-1957-1573	総合体育館	104	080-8999-9585	道路等管理事務所
75	080-1957-1576	城東市民体育館	105	080-2952-9547	金沢市立病院
76	080-1957-1580	浅野川市民体育館	106	080-2952-1393	金沢市立病院
77	080-1957-1581	西部市民体育会館	107	090-7746-7814	松ヶ枝福祉館
78	080-1957-1582	額谷ふれあい体育館			計 107 台
79	080-1957-1583	鳴和台市民体育会館			
80	080-1950-0298	城南中学校			
81	080-1950-0323	兼六中学校			
82	080-1950-0983	金石中学校			
83	080-1950-2204	緑中学校			
84	080-1950-2285	港中学校			
85	080-1950-2626	大徳中学校			
86	080-1950-2793	西南部中学校			
87	080-1950-4222	犀生中学校			
88	080-1950-4662	森本中学校			
89	080-1950-4791	浅野川中学校			
90	080-1964-4091	泉小学校			

(別表8)

水防工法一覧表

原因	工法	工法の概要	利用箇所	おもに使用する資材	
越水	積み土のう工	堤防天端に土のうを数段積み上げる	一般河川	土のう、防水シート、鉄筋棒	
	せき板工	堤防天端にくいを打ちせき板をたてる	都市周辺河川 (土のうの入手困難)	鋼製支柱、軽量鋼板	
	蛇かご積み工	堤防天端に土のうの代わりに蛇かごを置く	急流河川	鋼線蛇かご、玉石、防水シート	
	水マット工 (連結水のう工)	堤防天端にビニロン帆布製水マットを置く	都市周辺河川 (土のう、板など入手困難)	既製水のう、ポンプ、鉄パイプ	
	裏むしろ張り工	堤防裏のり面をむしろで被覆する	あまり高くない堤体の固い箇所	むしろ、半割竹、土俵	
	裏シート張り工	堤防裏のり面を防水シートで被覆する	都市周辺河川 (むしろ、竹の入手困難)	防水シート、鉄筋ピン、軽量鉄パイプ、土のう	
漏水	川裏対策	釜段工 (釜築き、釜止め)	裏小段、裏のり先平地に円形に積み、土俵にする	一般河川	土のう、防水シート、鉄筋棒、ビニールパイプ
		水マット式釜段工	裏小段、裏のり先平地にビニロン帆布製中空円形水マットを積み上げる	都市周辺河川 (土砂、土のうの入手困難)	既製水のうポンプ、鉄パイプ
		鉄板式釜段工 (簡易釜段工)	裏小段、裏のり先平地に鉄板を円筒形に組み立てる	都市周辺河川 (土砂、土のうの入手困難)	鉄板、土のう、パイプ、鉄パイプぐい
		月の輪工	裏のり部によりかかり半円形に積み土俵にする	一般河川	土のう、防水シート、パイプ、鉄筋棒
		水マット月の輪工	裏小段、裏のり先にかかるとようにビニロン帆布製水のうを組み立てる	都市周辺河川 (土砂、土のうの入手困難)	既製水のう、くい、土のう、ビニロンパイプ
		たる伏せ工	裏小段、裏のり先平地に底抜きたるまたはおけを置く	一般河川	たる、防水シート、土のう
		導水むしろ張り工	裏のり、犬走りにむしろなどを敷きならべる	一般河川 (漏水量の少ない箇所)	防水シート、丸太、竹
	川表対策	詰め土のう工	川表のり面の漏水口に土のうなどを詰める	一般河川 (構造物のあるところ、水深の浅い部分)	土のう、木ぐい、竹ぐい
		むしろ張り工	川表の漏水面にむしろを張る	一般河川 (水深の浅い所)	むしろ、竹、土のう、竹ピン
		継ぎむしろ張り工	川表の漏水面に継ぎむしろを張る	一般河川 (漏水面の広い所)	むしろ、なわ、くい、ロープ、竹、土のう

原因		工法	工法の概要	利用箇所	おもに使用する資材
漏水	川表対策	シート張り工	川表の漏水面に防水シートを張る	都市周辺河川 (むしろが入手困難)	防水シート、鉄パイプ、くい、ロープ、土のう
		たたみ張り工	川表の漏水面にたたみを張る	一般河川 (水深の浅い川)	土俵の代わりに土のう
洗掘		むしろ張り工 継ぎむしろ張り工 シート張り工 たたみ張り工	漏水防止と同じ	芝付き堤防で比較的緩流河川	漏水防止と同じ
		木流し工 (竹流し工)	樹木(竹)に重り土のうをつけて流し局部を被覆する	急流河川	立木、土のう、ロープ、鉄線、くい
		立てかご工	表のり面に蛇かごを立てて被覆する	急流河川 砂利堤防	鉄線蛇かご、詰め石、くい、鉄線
		捨て土のう工 捨て石工	表のり面決壊箇所に土のうまたは大きい石を投入する	急流河川	土のう、石異形コンクリートブロック
		竹網流し工	竹を格子形に結束し土のうをつけて、のり面を被覆する	緩流河川	竹、くい、ロープ、土のう
決壊		わく入れ工	深堀れ箇所に川倉、牛わく、鳥脚などの合掌木を投入する	急流河川	わく組み、土俵、鉄線、蛇かご
		築きまわし工	堤防の表が決壊したとき、断面の不足を裏のりで補うため杭を打ち中詰の土のうを入れる	凸側堤防 他の工法と併用	くい、割竹、板、土のう、くぎ
		びょうぶ返し工	竹を骨格とし、かや、よしでびょうぶを作り、のり面を覆う	比較的緩流河川	竹、なわ、ロープ、わら、かや、土のう
き裂	天端	折り返し工	天端のき裂をはさんで両肩付近に竹をさし折り曲げて連結する	粘土質堤防	竹、土のう、ロープ
		くい打ち継ぎ工	折り返し工の竹の代わりにくいをういて鉄線でつなぐ	砂質堤防	くい、鉄線
	天端～裏のり	控え取り工	き裂が天端から裏のりにかけて生じるもので折り返し工と同じ	粘土質堤防	竹、土のう、なわ、ロープ、鉄線
		継ぎ縫い工	き裂が天端から裏のりにかけて生じるもので控え取り工と同じ	砂質堤防	くい、竹、鉄線、土のう
裏のり崩壊	き裂	ネット張り き裂防止工	継ぎ縫い工のうち竹の代わりに鉄線を用いる	石質堤防	くい、瀨金銅、鉄線、土のう
		五徳縫い工	裏のり面のき裂を竹で縫い崩壊を防ぐ	粘土質堤防	竹、なわ、ロープ、鉄線、土のう
		五徳縫い工 (くい打ち)	裏のり面のき裂をはさんでくいを打ちロープで引き寄せる	粘土質堤防	くい、ロープ、土のう、丸太
		竹さし工	裏のり面のき裂が浅いとき、のり面がすべらないように竹をさす	粘土質堤防	竹、土のう
		力ぐい打ち工 かご止め工	裏のり先付近にくいを打ちこむ 裏のり面にひし形状にくいを打ち、竹または鉄線で縫う	粘土質堤防 砂質堤防	くい、土のう くい、竹、鉄線、土のう

原因	工法	工法の概要	利用箇所	おもに使用する資材
裏のり崩壊	立てかご工	裏のり面に蛇かごを立て被覆する	急流河川	鉄線かご、詰め石、くい、そだ
	くい打ち積み土のう工	裏のり面にくいを打ち込み、中詰めに土のうを入れる	砂質堤防	くい、布木、鉄線、土のう
	土のう羽口工	裏のり面に土のうを小口に積み上げる	一般堤防	竹ぐい、土砂、土のう
	つなぎくい打ち工	裏のり面にくいを数列打ちこれを連結して中詰めに土のうを入れる	一般堤防	くい、土のう、布木、鉄線、土砂
	さくかき詰め土のう工	つなぎくい打ちとほぼ同じでさくを作る	一般堤防	くい、竹、そだ、鉄線、土のう
	築きまわし工	裏のり面にくいを打ちさくを作り中詰め土のうを入れる	一般堤防	くい、さく材、布木、土のう
その他	流下物除去作業	橋のピアなどに堆積した流木の除去	一般河川	長尺竹、とび口
	水防対策車	現地対策本部の設置	一般河川	指揮車、無線車

(別表 9)

河北潟(大野川)情報連絡系統図

(1) 昼間及び非常配備体制時



(2) 休日及び夜間

