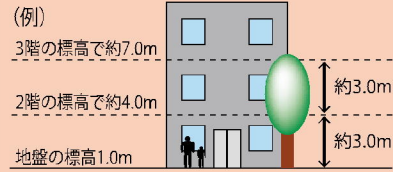


津波避難地図の見方

避難情報

	津波避難ビル
	津波避難場所
	拠点避難場所
	指定避難場所
	主要幹線道路(歩道有り)

建物1階あたりの高さは約3mが目安です。



地図情報

	行政界
	校下(地区)界
	官公庁
	消防署・消防分団など
	警察署・交番など
	救急医療機関
	同報防災無線

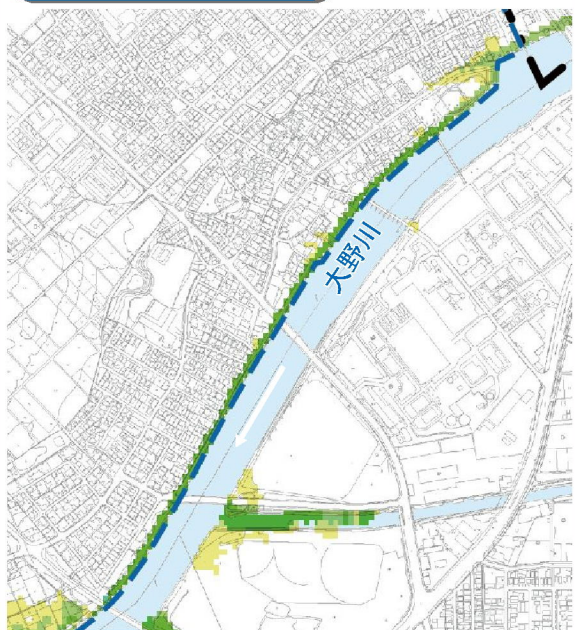
注) 表示されている校下(地区)界はおおよその範囲を示したものです。

避難経路上の危険箇所

	横断地下道
	橋、地下横断道路

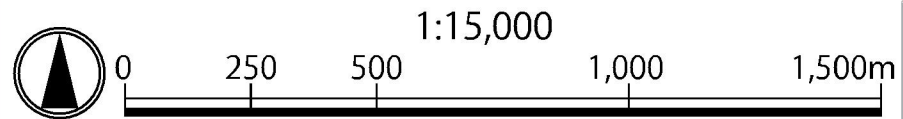
マーク	避難場所名称	所在地	電話番号	標高
	粟崎小学校 あわがさきしょうがっこう	粟崎町へ78	076-238-2234	6.7m
	粟崎公民館 あわがさきこうみんかん	粟崎町1-3	076-238-2632	11.1m
	ものづくり会館	粟崎町4-80-1	076-255-1518	20.5m

さいだいしんすいしんよそくず
最大浸水深予測図



凡例		水深の目安
色	浸水深	水深の目安
緑	2.0~5.0m	2階部分までつかる程度
黄緑	1.0~2.0m	1階の軒下までつかる程度
黄	0.5~1.0m	1階部分でほとんどの腰までつかる程度
黄緑	0~0.5m	おとなの膝までつかる程度

凡例	
	津波浸水想定区域 (平成24年4月石川県公表)
	標高 0m以下
	標高 0m~1.0m以下
	標高 1.0m~2.0m以下
	標高 2.0m~3.0m以下
	代表点の標高を表示



※地盤情報は、国土交通省 北陸地方整備局及び国土地理院の航空レーザー測量成果を基に作成したものです。(平成24年3月現在)

