

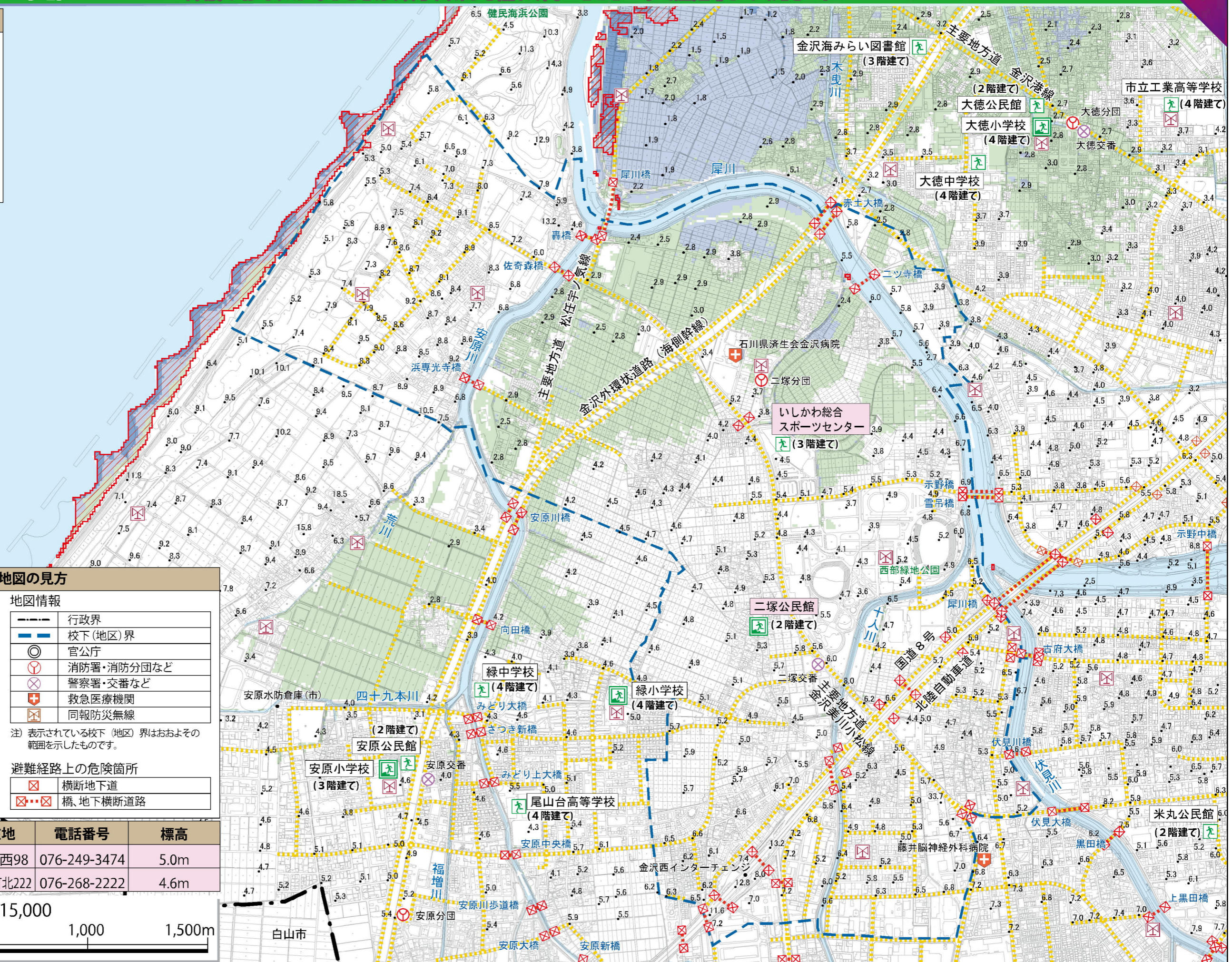
凡例

津波情報

津波浸水想定区域
(平成24年4月石川県公表)

地盤情報

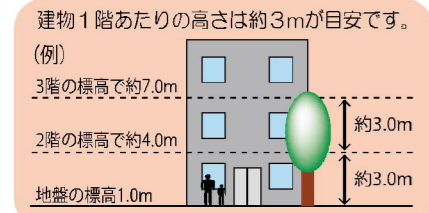
標高 0m以下
標高 0m~1.0m以下
標高 1.0m~2.0m以下
標高 2.0m~3.0m以下
3.1 代表点の標高を表示



津波避難地図の見方

避難情報

	津波避難ビル
	津波避難場所
	拠点避難場所
	指定避難場所
	主要幹線道路(歩道有り)



地図情報

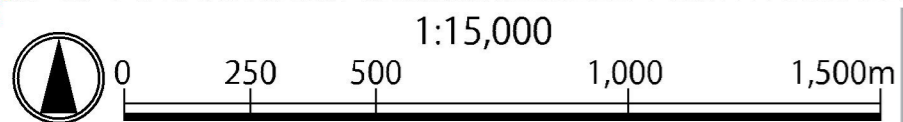
	行政界
	校下(地区)界
	官公庁
	消防署・消防分団など
	警察署・交番など
	救急医療機関
	同報防災無線

注 表示されている校下(地区)界はおおよその範囲を示したものです。

避難経路上の危険箇所

	横断地下道
	橋、地下横断道路

マーク	避難場所名称	所在地	電話番号	標高
	二塚公民館	北塚町西98	076-249-3474	5.0m
	いしかわ総合スポーツセンター	稚日野町北222	076-268-2222	4.6m



※地盤情報は、国土交通省 北陸地方整備局及び国土地理院の航空レーザー測量成果を基に作成したものです。(平成24年3月現在)