

**津波避難地図の見方**

避難情報		地図情報	
	津波避難ビル		行政界
	津波避難場所		校下(地区)界
	拠点避難場所		官公庁
	指定避難場所		消防署・消防分団など
	主要幹線道路(歩道有り)		警察署・交番など
			救急医療機関
			同報防災無線

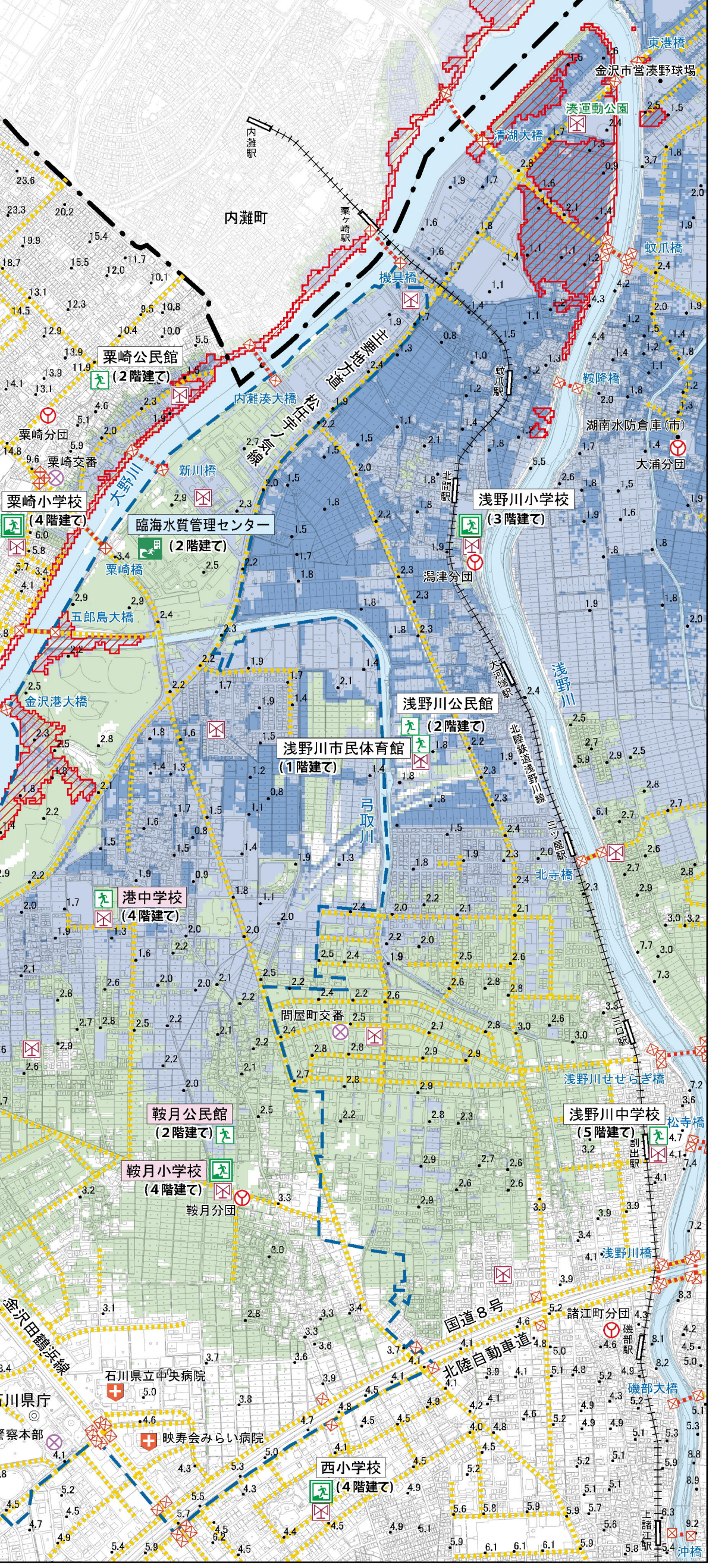
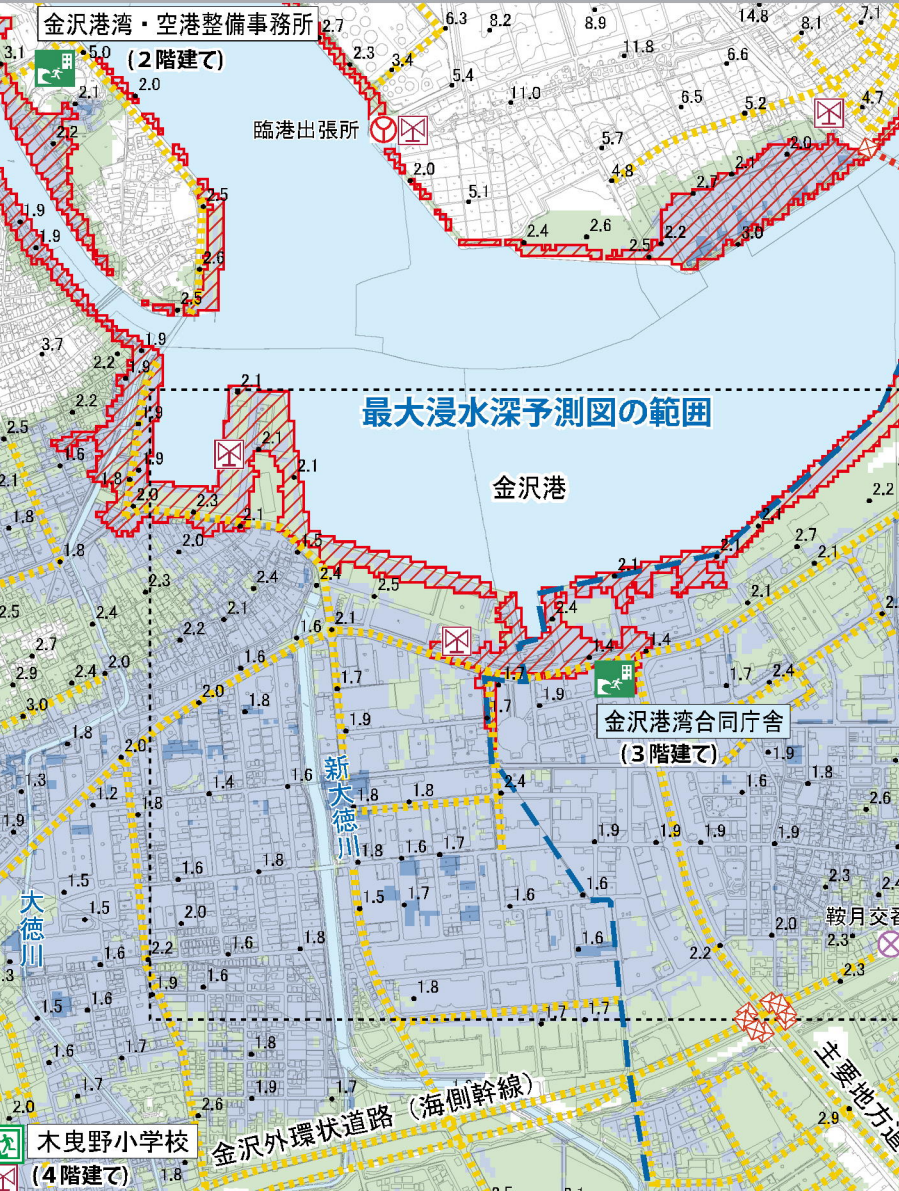
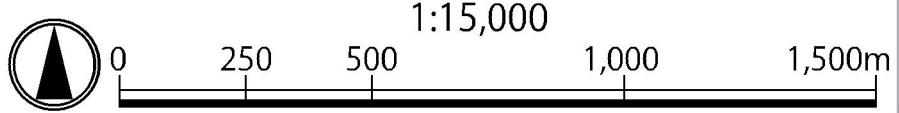
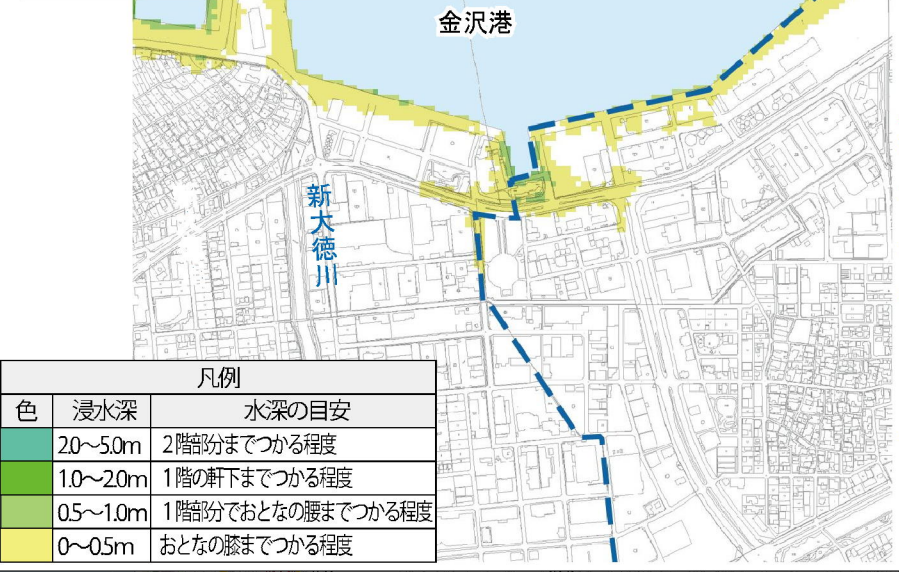
建物1階あたりの高さは約3mが目安です。  
 (例)  
 3階の標高で約7.0m  
 2階の標高で約4.0m  
 地盤の標高1.0m

注) 表示されている校下(地区)界はおおよその範囲を示したものです。

避難経路上の危険箇所	
	横断地下道
	橋、地下横断道路

マーク	避難場所名称	所在地	電話番号	標高
	金沢港湾合同庁舎	湊4-13	076-267-4490	1.8m
	臨海水質管理センター	湊3-5-8	076-239-2323	2.6m
	鞍月小学校	南新保町127-1	076-237-6447	3.0m
	港中学校	近岡町217	076-238-5663	2.0m
	鞍月公民館	直江町92街区2番	076-237-6446	2.9m

**最大浸水深予測図**



※地盤情報は、国土交通省 北陸地方整備局及び国土地理院の航空レーザー測量成果を基に作成したものです。(平成24年3月現在)