

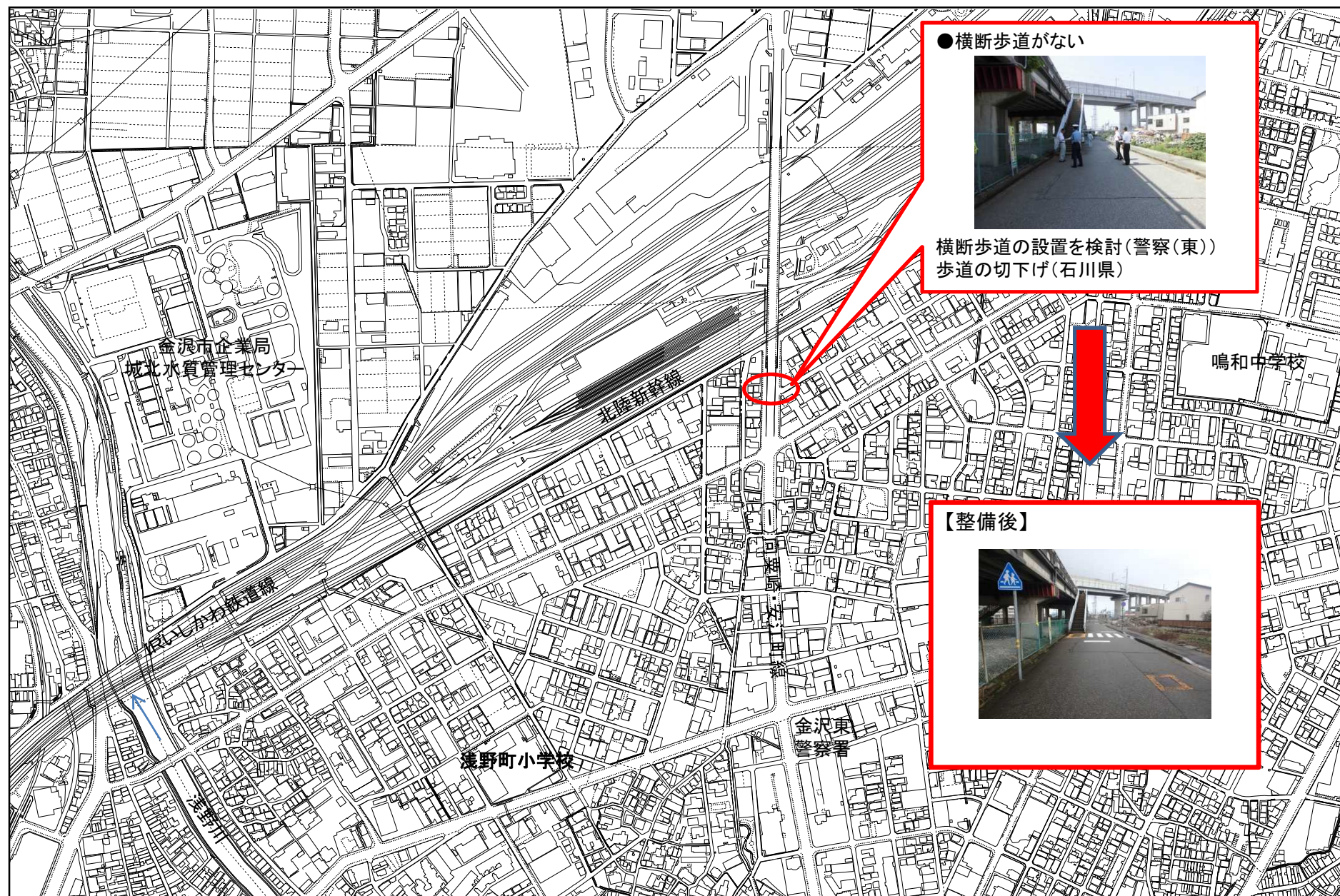
金沢市の通学路安全対策実施状況一覧(平成28年度)

実施 年度	実施 区分	学校名	区分	路線名	箇所名・住所	通学路の状況・危険の内容	対策内容	事業主体	対策状況
428		浅野町	小学校	一般県道向粟崎・安江町線	乙丸陸橋の側道	乙丸交差点からの歩道と乙丸陸橋の階段の間に横断歩道がない	横断歩道の設置を検討	警察（東）	対策済
428		浅野町	小学校	一般県道向粟崎・安江町線	乙丸陸橋の側道	乙丸交差点からの歩道と乙丸陸橋の階段の間に横断歩道がない	歩道の切下げ	石川県	対策済
428		金石町	小学校	市道金石北１丁目線１８号	あけぼの西口交差点周辺	道と用水の間に柵がないので危ない（防護柵が必要）	外側線の引き直し、防護柵の設置	金沢市	対策済
428		金石町	小学校	市道準幹線５５６号金石・大野線	小学校プール横	バス通りのため、横断歩道があっても運転速度が緩まない	横断歩道予告（ダイヤモンド）の塗り直し	警察（西）	対策済
428		金石町	小学校	市道準幹線５５６号金石・大野線	小学校プール横	バス通りのため、横断歩道があっても運転速度が緩まない	外側線、中央線の引き直し	金沢市	対策済
428		泉野	小学校	市道泉野町６丁目線５号	スポーツクラブＶ１０から金沢市総合体育館に抜ける道路の押しボタン信号	路側帯狭く、深い側溝があり、安全柵があるため狭く、押しボタンを押す時に危険	信号柱、押ボタンの移設が可能か検討	警察（中）	対策困難
428		泉野	小学校	市道泉野町６丁目線５号	スポーツクラブＶ１０から金沢市総合体育館に抜ける道路の押しボタン信号	路側帯狭く、深い側溝があり、安全柵があるため狭く、押しボタンを押す時に危険	側溝の暗渠化	金沢市	対策済
428		泉野	小学校	市道緑が丘線８号	共同調理場角十字路	狭く、矢印方向（左）からの見通しが悪い。	「止まれ」文字の設置を検討	警察（中）	対策済
428		泉野	小学校	市道緑が丘線８号	共同調理場角十字路	狭く、矢印方向（左）からの見通しが悪い。	ポールコーンの設置	金沢市	対策済
428		泉野	小学校	市道泉野町５丁目線５号	泉野小学校正門前向側	道狭く、電柱が歩く部分に出ている。深い溝あり、落下の危険	１列で歩くように児童に指導を実施	学校	実施中
428		森本	小学校	市道１級幹線６５号今町・南森本線	今町ヨ付近の道路	山側環状道路今町ＩＣや国道８号線が近くにあるため、交通量が多く危険	横断歩道の上塗	警察（東）	対策済
428		森本	小学校	市道１級幹線６５号今町・南森本線	今町ヨ付近の道路	山側環状道路今町ＩＣや国道８号線が近くにあるため、交通量が多く危険	信号機の設置を検討	警察（東）	対策困難
428		森本	小学校	市道２級幹線３０８号福久・南森本線	南森本町二付近	歩道の一部がせまい	停止指導線および路面標示の設置	金沢市	対策済
428		西南部	小学校	市道押野２９号新保本町線４６号	山本皮膚科クリニック横	登校時間中の交通量多い。道幅が狭く車のすれちがいが難しい	外側線、クロスマークの引き直し、路面標示の設置	金沢市	対策済
428		西南部	小学校	市道押野２３号西金沢４丁目線１０号	西南部公民館付近 居酒屋基五横交差点	車のスピードが速く、子どもだけでの横断は危険	横断歩道の増設（１本）	警察（西）	対策済
428		西南部	小学校	一般県道寺中・西金沢線	西金沢４丁目２２０～２０４－２付近	乗り入れのための切下げが多いため、歩道の凹凸がある	歩道のバリアフリー化	石川県	対策済
428		長田町	小学校	法定外道路	菅原神社前の道	暗いため、防犯上の心配がある。用水沿いの防護柵が破損していて危険	町会に防犯灯の増設等を依頼	学校	対策済
428		長田町	小学校	法定外道路	菅原神社前の道	暗いため、防犯上の心配がある。用水沿いの防護柵が破損していて危険	用水沿いの防護柵を修繕	金沢市	対策済
428		諸江町	小学校	一般県道近岡・諸江町線／市道弓取１号諸江町線	学校正門～諸江町中丁への道	道が狭く、曲がっている所があり、見通しが悪い。歩道用の白線もない	横断歩道の拡幅を検討	警察（東）	対策困難
428		諸江町	小学校	一般県道近岡・諸江町線／市道弓取１号諸江町線	学校正門～諸江町中丁への道	道が狭く、曲がっている所があり、見通しが悪い。歩道用の白線もない	停止指導線の設置	金沢市	対策済
428		諸江町	小学校	市道１級幹線１２号北間・中橋線／市道北安江２丁目線７号	ａｕショップ横の歩道が途切れる所	通り抜けの車が通るが、縦の白線しか引かれていない	横断歩道の設置を検討	警察（東）	対策済
428		諸江町	小学校	市道１級幹線１２号北間・中橋線／市道北安江２丁目線７号	ａｕショップ横の歩道が途切れる所	通り抜けの車が通るが、縦の白線しか引かれていない	歩道整備	金沢市	対策済
428		伏見台	小学校	市道三馬２３号横川２丁目線５号	横川町橋から金沢工専までの高橋町側の側溝	側溝にカバーがないため、児童の転落転倒の危険がある	転落防止柵やグレーチングの設置について町会と相談	学校	対策済
428		伏見台	小学校	市道伏見台３丁目線５号	伏見台３丁目 十字路	見通しが悪く、ミラーもない	近くの横断歩道を通るように指導	学校	実施中
428		伏見台	小学校	市道準幹線５５７号久安・高尾線	三馬１丁目交差点角	角の通路がせまく、歩行者と自転車がつつかりそうになる	安全指導を強化し、近隣の学校（高校）にも注意を呼びかけを実施	学校	実施中
428		伏見台	小学校	主要地方道金沢・小松線	学校前地下道	不審者などが不安である	押ボタン信号機の設置を検討	警察（中）	対策済
428		伏見台	小学校	主要地方道金沢・小松線	学校前地下道	不審者などが不安である	児童には地下道を通るように指導 不審者については警察に相談しパトロールを強化	学校	実施中
428		伏見台	小学校	主要地方道金沢・小松線	伏見台小学校前の信号機	切り替わりが遅く、横断時間が短い	歩行者の「青」の時間を長くできないか検討	警察（中）	対策済
428		伏見台	小学校	市道三馬２２号横川１丁目線９号	横川１丁目 舟橋から横川橋の高橋川沿	車の抜け道になっていて交通量が多いので、危険	外側線の設置	金沢市	対策済
428		西	小学校	主要地方道金沢田鶴浜線	西念中交差点地下道出入口付近	地下道の屋根があるため、運転者から歩いてくる児童が見えにくい	路面標示により対策済	石川県	対策済
428		西	小学校	主要地方道金沢田鶴浜線	西念中交差点地下道出入口付近	地下道の屋根があるため、運転者から歩いてくる児童が見えにくい	安全指導をし、必要であれば警察等にパトロールを依頼	学校	実施中

金沢市の通学路安全対策実施状況一覧(平成28年度)

実施 年度	実施 区分	学校名	区分	路線名	箇所名・住所	通学路の状況・危険の内容	対策内容	事業主体	対策状況
428		西	小学校	市道駅西新町1丁目線2号	駅西新町1丁目双葉地区の用水沿いの道路	狭くなっているため、車と接近しやすくなってしまい、危険。道路そのものが斜めになっていて歩きにくい	外側線の設置	金沢市	対策済
428		西	小学校	市道駅西新町3丁目線12号	駅西新町3丁目姉妹都市公園沿いの用水沿いの道路	用水の上にグレーチングがなく、積雪時に足が用水にはまってしまう危険性がある	防護柵の修繕	金沢市	対策済
428		鞍月	小学校	市道1級幹線126号戸水町線	直江町西の横断歩道と信号	中央分離帯があり渡るのに時間がかかるが青信号が短い	無理せず2回にわけて横断するなどの指導を実施	学校	実施中
428		鞍月	小学校	市道1級幹線126号戸水町線	直江町西の横断歩道と信号	中央分離帯があり渡るのに時間がかかるが青信号が短い	横断歩道途中の滞留場所に防風柵を設置	金沢市	対策済
428		鞍月	小学校	市道1級幹線55号戸水・割出線	鞍月小学校前～大友町交差点（学校側）	歩道が狭い。車の通行量も多く危険である	歩道の拡幅	金沢市	対策済
428		鞍月	小学校	市道準幹線576号直江・諸江線	レストランせりな～ほりこしまでの道	通学路になっているが、歩道がない。ほりこし前の横断歩道は直進車のスピードが速く、子どもの姿が見えにくい。	外側線の引き直し	金沢市	対策済
428		鞍月	小学校	市道鞍月37号大友・直江町線	問屋町南交差点付近（10/11供用開始部分）	横断歩道はあるが、信号がない	信号機の新設	警察（西）	対策済
428		鞍月	小学校	市道鞍月37号大友・直江町線	問屋町南交差点付近（10/11供用開始部分）	横断歩道はあるが、信号がない	信号機のあるところまで迂回するように通学路を変更	学校	対策済
428		長坂台	小学校	市道2級幹線373号石引・野田線	野田西交差点から自衛隊へむかう道路	車の交通量が多く、速度も速い。横断歩道はあるが、児童が渡るには危険	信号機の設置を検討	警察（中）	対策済
428		長坂台	小学校	市道2級幹線373号石引・野田線	野田西交差点から自衛隊へむかう道路	車の交通量が多く、速度も速い。横断歩道はあるが、児童が渡るには危険	外側線等の区画線の引き直し	金沢市	対策済
428		長坂台	小学校	市道長坂2丁目線3号	長坂3丁目から長坂2丁目へむかう交差点	車の交通量が多く危険	「横断者注意」の路面標示の設置	金沢市	対策済
428		長坂台	小学校	市道長坂2丁目線3号	長坂3丁目から長坂2丁目へむかう交差点	車の交通量が多く危険	信号機設置の要望書を提出	学校	対策済
428		長坂台	小学校	市道長坂3丁目線4号・17号	長坂3丁目地下道近くの三叉路	児童は横断歩道も何もないところを横断していて危険	横断歩道設置の要望書を提出	学校	対策済
428		長坂台	小学校	市道1級幹線28号大乘寺山線	長坂2丁目 星山石材近く交差点	交差点が複雑で交通量も多いため、危険	中央線の引き直し	金沢市	対策済
428		戸板	小学校	市道戸板14号北町線8号	北町乙地内 北製作所前の道路	側溝が暗渠化されておらず、路側帯が狭い	外側線の引き直し	金沢市	対策済
428		三和	小学校	市道準幹線572号中屋・上荒屋線	中屋南から上荒屋方面への交差点	カーブの見通しの悪い交差点で、交通量も多い。信号機の設置が望まれる。	信号機の新設	警察（西）	対策困難
428		三和	小学校	市道準幹線572号中屋・上荒屋線	埋蔵文化財センター前交差点	カーブの見通しの悪い交差点で、交通量も多い。信号機の設置が望まれる。	信号機の新設	警察（西）	対策困難
428		三和	小学校	市道準幹線572号中屋・上荒屋線	埋蔵文化財センター前交差点	カーブの見通しの悪い交差点で、交通量も多い。信号機の設置が望まれる。	横断者注意、減速マークを設置	金沢市	対策済
428		三和	小学校	市道押野9号矢木3丁目線7号	トラクターミナルの西側の道路	40km/h規制になっている道路であるが、速度を上げて通行する車がいる。通学路の標識を設置してほしい。	速度標識の移設・補修	警察（西）	対策済
428		三和	小学校	市道押野9号矢木3丁目線7号	トラクターミナルの西側の道路	40km/h規制になっている道路であるが、速度を上げて通行する車がいる。通学路の標識を設置してほしい。	通学路標識、クロスマークを設置	金沢市	対策済
428		三和	小学校	市道1級幹線54号上荒屋団地線	上荒屋にれの木公園前交差点	交通量が多いので、横断歩道の設置が望まれる。	横断歩道の増設	警察（西）	対策済
428		三和	小学校	市道1級幹線54号上荒屋団地線	上荒屋にれの木公園前交差点	交通量が多いので、横断歩道の設置が望まれる。	センターラインを設置	金沢市	対策済
428		三和	小学校	市道押野5号上荒屋5丁目線15号	上荒屋5丁目482番地付近交差点	交通量が多いので、横断歩道の設置が望まれる。	横断歩道の新設	警察（西）	対策済
428		西南部	中学校	市道押野12号新保本1丁目線3号	新保本1-388	横断歩道がなく、危険	横断歩道の新設	警察（西）	対策困難
428		西南部	中学校	一般県道倉部・金沢線	フクヤ靴店前	外側線が摩耗している	外側線の再塗装	石川県	対策済
428		西南部	中学校	一般県道倉部・金沢線	山根呉服店の斜めむかい	外側線が摩耗している	外側線の再塗装	石川県	対策済
428		西南部	中学校	一般県道倉部・金沢線	ワカバ薬局の角	路側帯に電柱があり、歩行スペースが狭く危険	電柱移設及び蓋付き側溝設置	石川県	対策済
428		西南部	中学校	市道1級幹線48号新保本・八日市線	八日市3丁目1-5 踏切	歩道の幅が狭く危険	踏切の拡幅	金沢市	対策済
428		浅野川	中学校	一般県道蚊爪・森本停車場線	すがわら整形外科クリニック前	水路横断部の路側帯が狭く、自転車で走行する際に危険	路側帯の確保	石川県	対策済
428		小立野	小学校	一般県道芝原・石引町線/市道準幹線590号小立野・旭町線/市道小立野4丁目線3号、14号～16号/市道小立野2丁目線1号、2号、6号、11号、25号/市道小立野1丁目線20号	小立野1丁目、2丁目、4丁目地内、小立野小学校付近	主要地方道金沢湯涌福光線や金沢外環状道路山側幹線への抜け道として、朝夕の通勤通学時間帯を中心に通過交通が多い。また、歩道がないため、道路上で自動車・自転車・歩行者が錯綜し、危険。	別箇所にバイパス道路を整備し、通過交通を排除	石川県	対策済

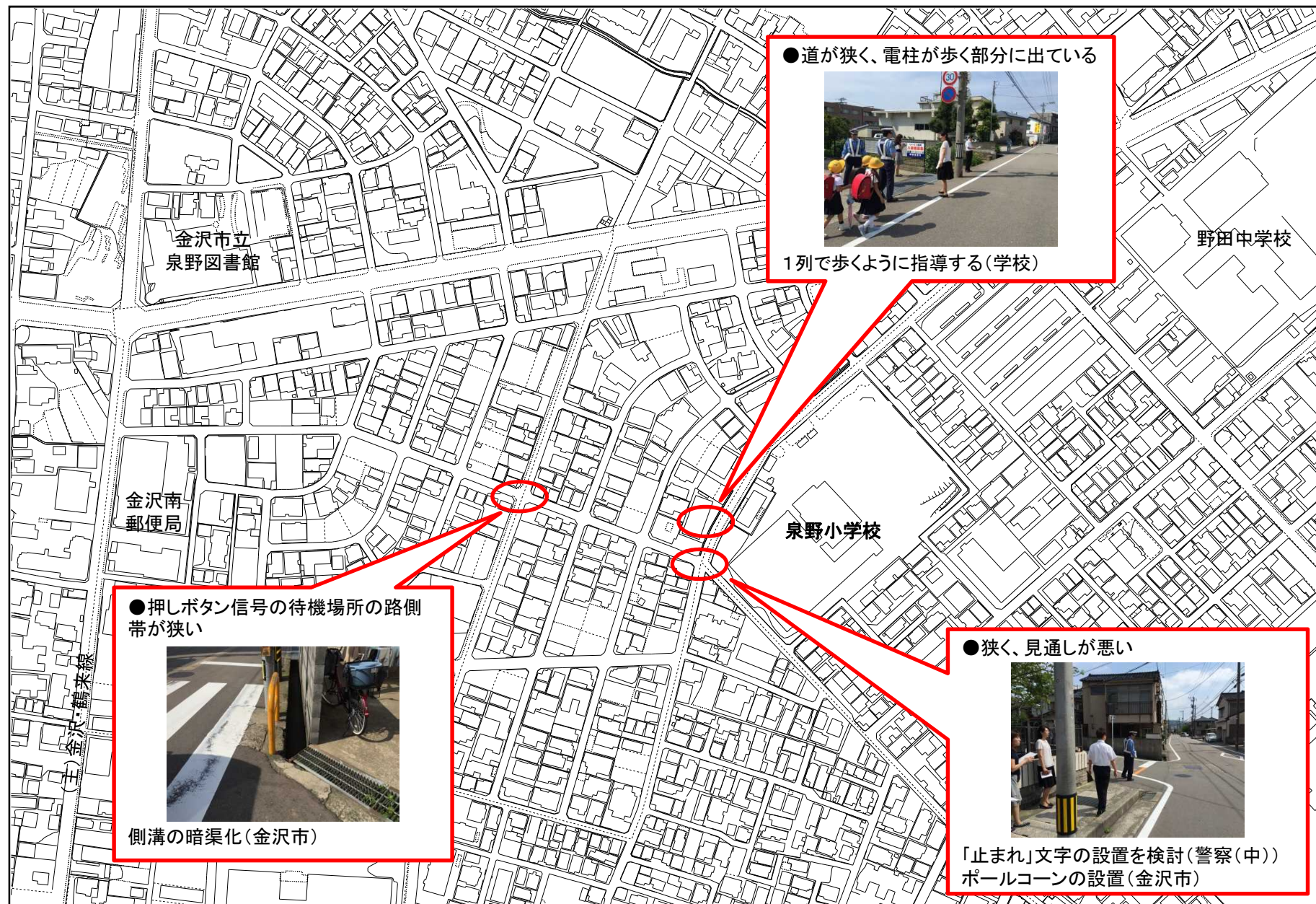
H28①【浅野町小学校】



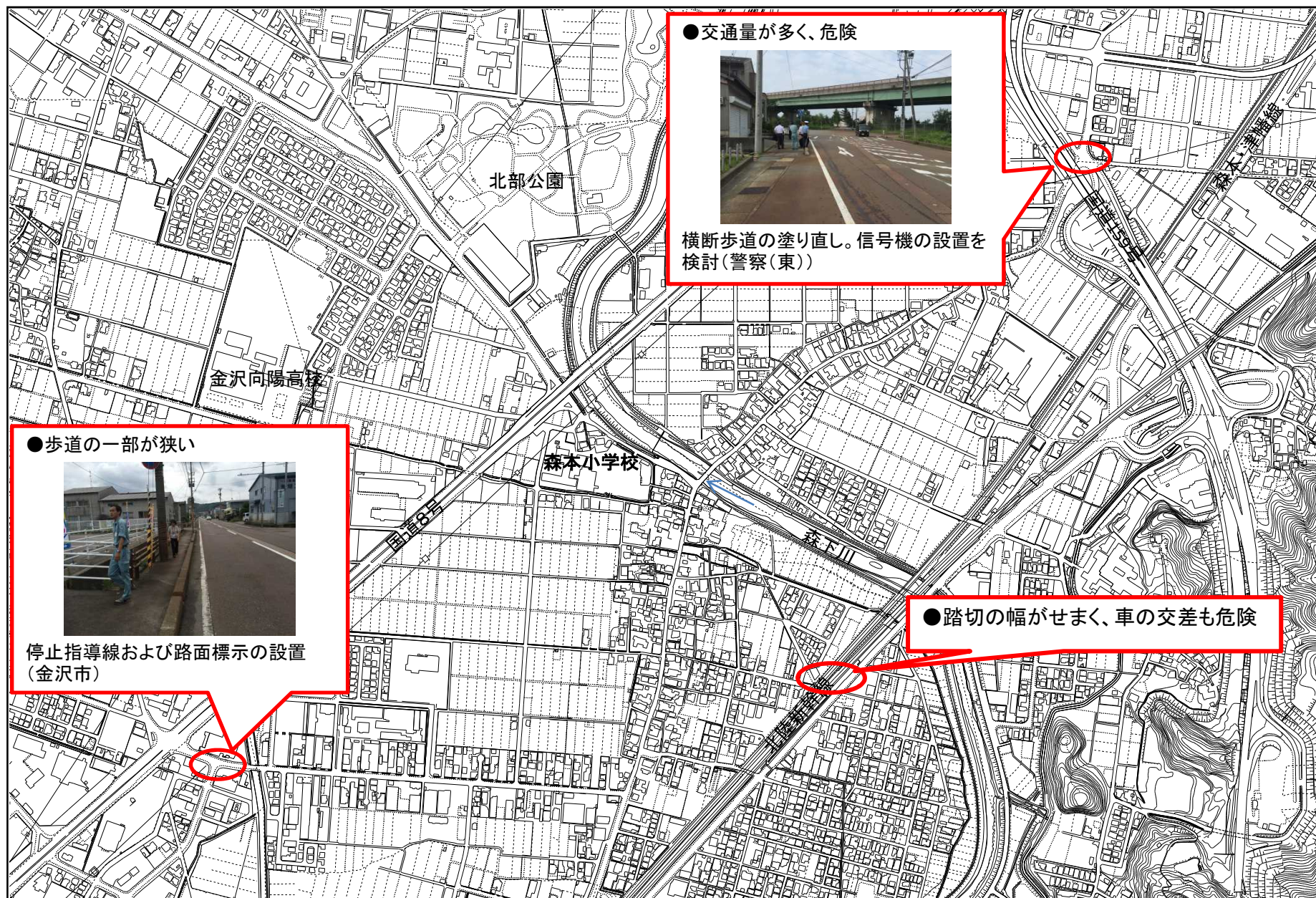
H28②【金石町小学校】



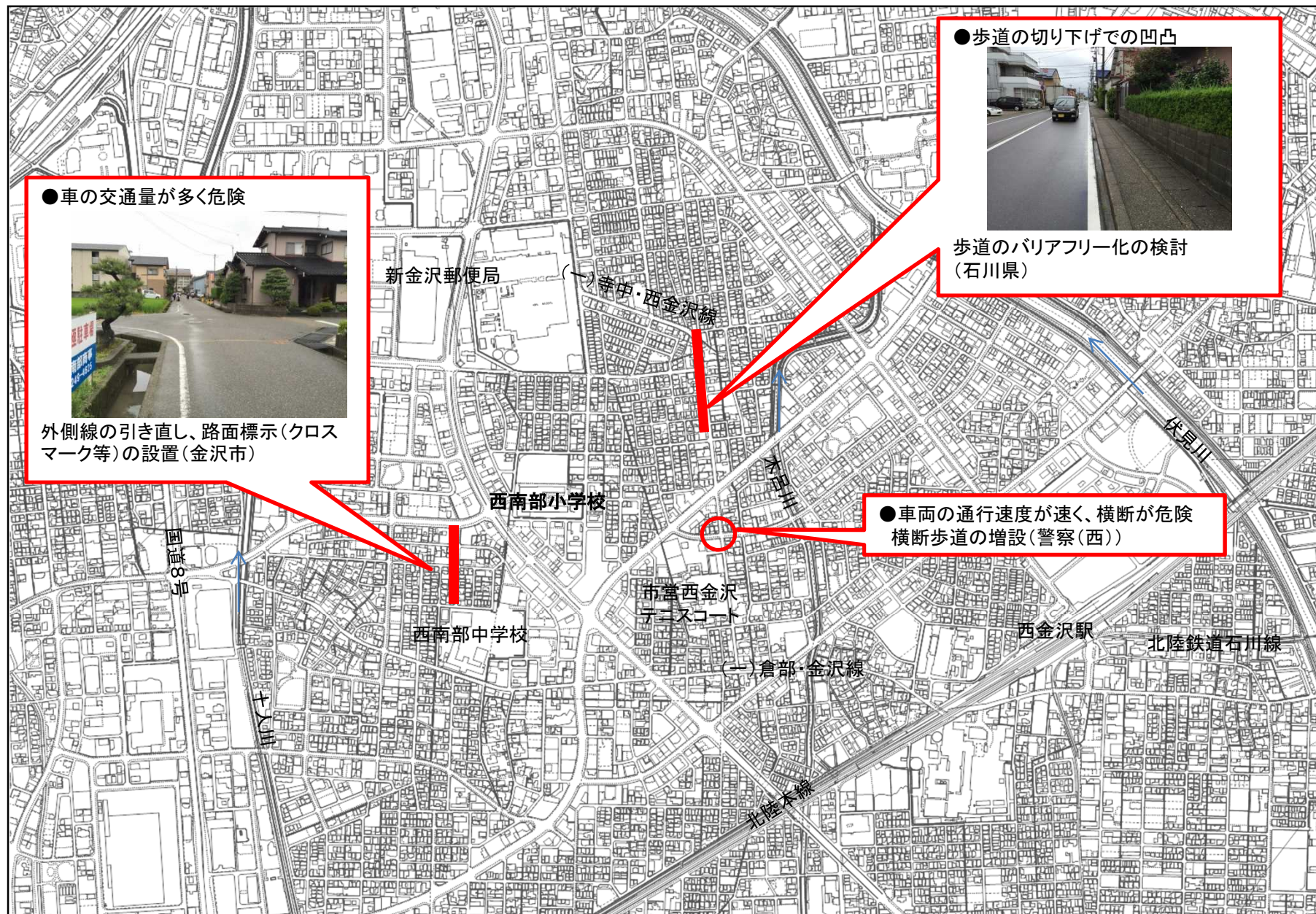
H28③【泉野小学校】



H28④【森本小学校】



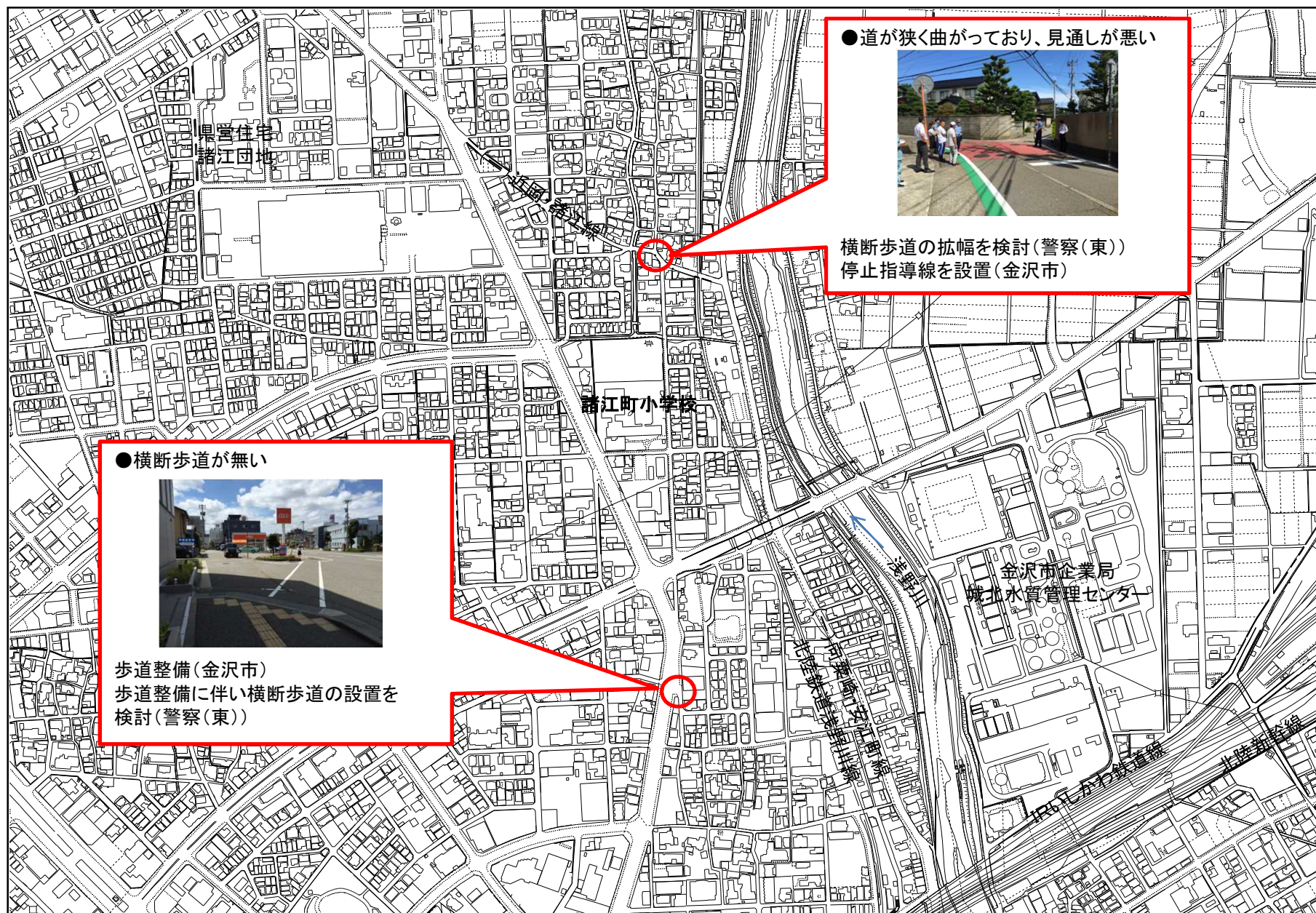
H28⑤【西南部小学校】

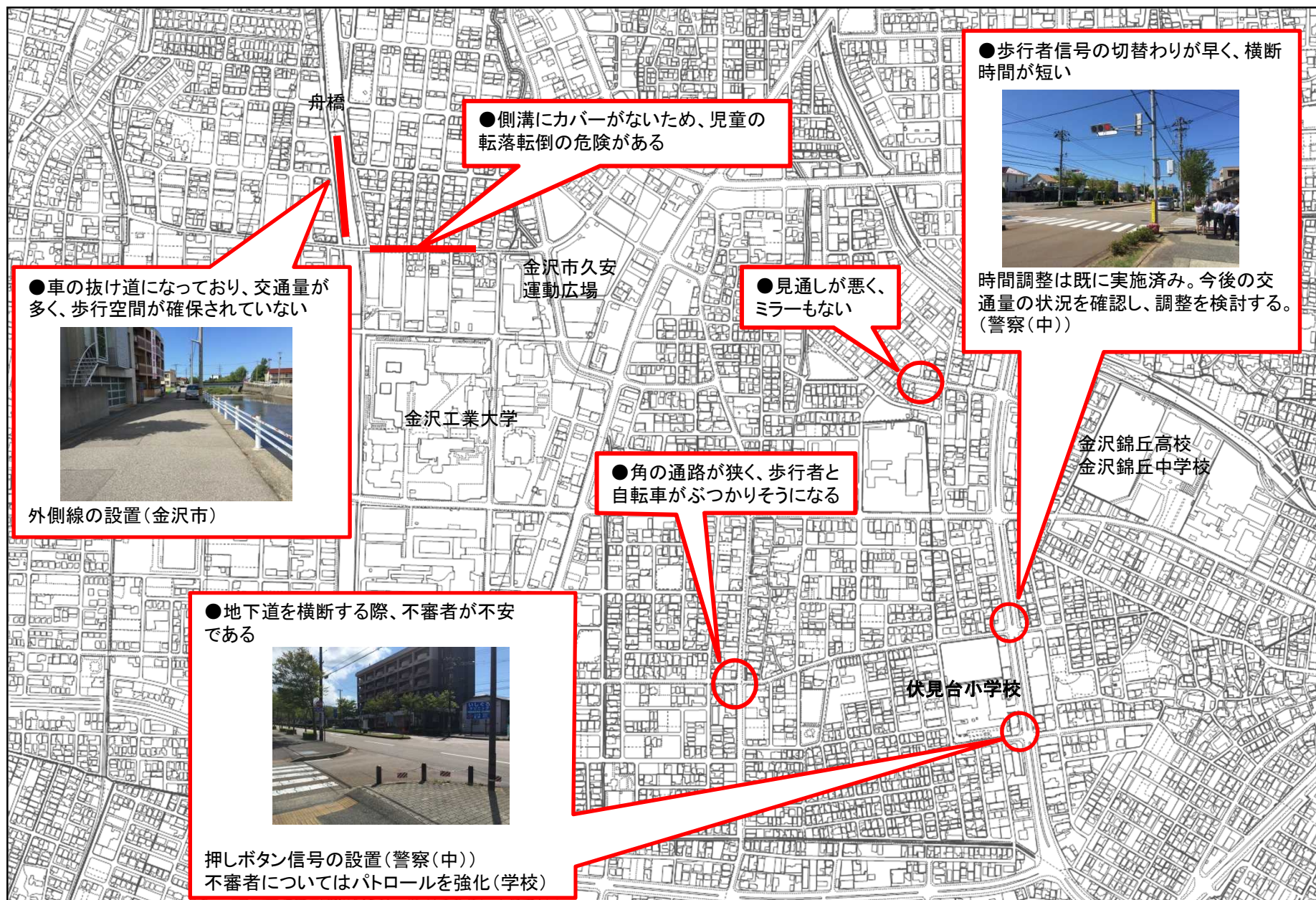


H28⑥【長田町小学校】



H28⑦【諸江町小学校】

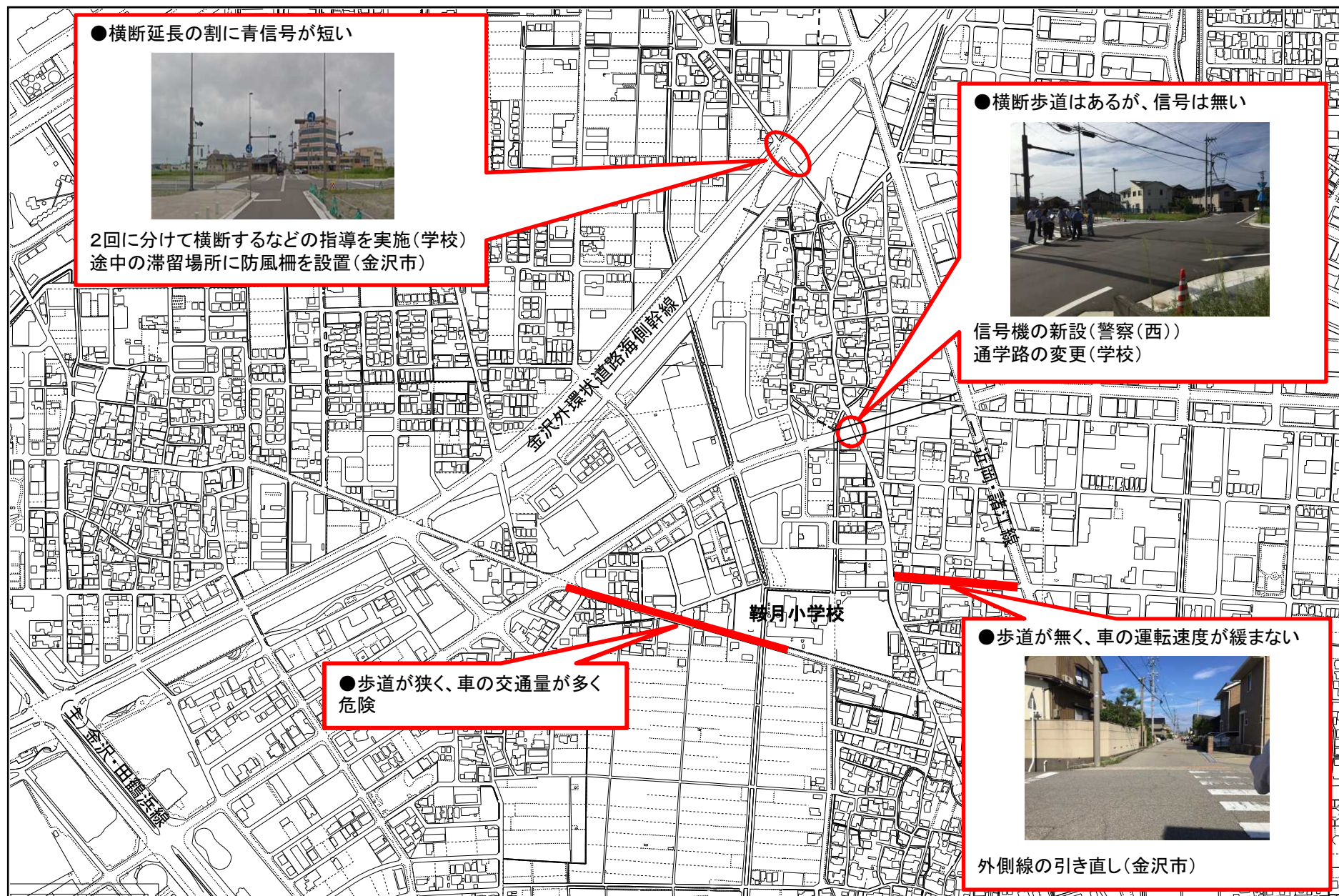




H28⑨【西小学校】



H28⑩【鞍月小学校】

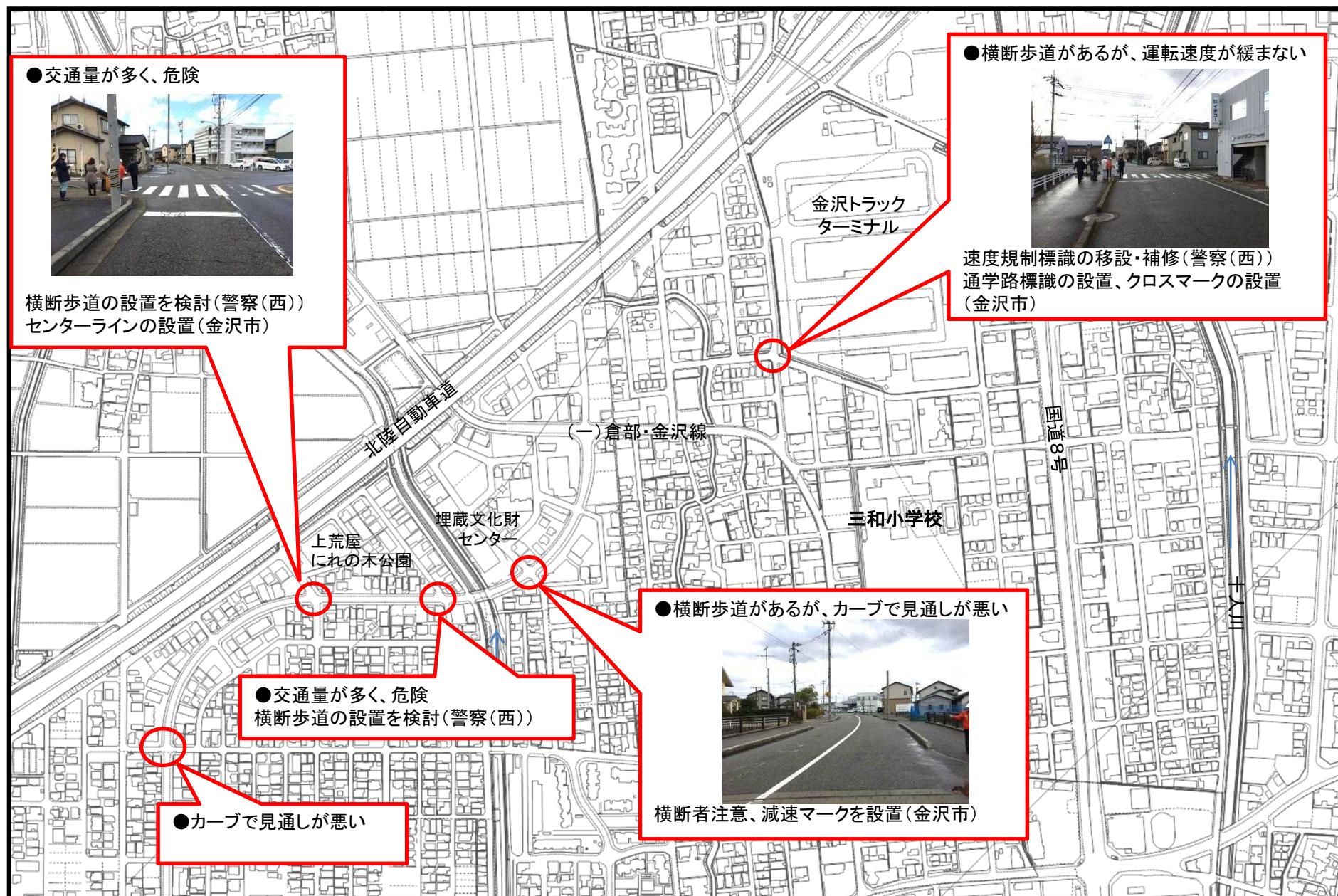


H28①【長坂台小学校】

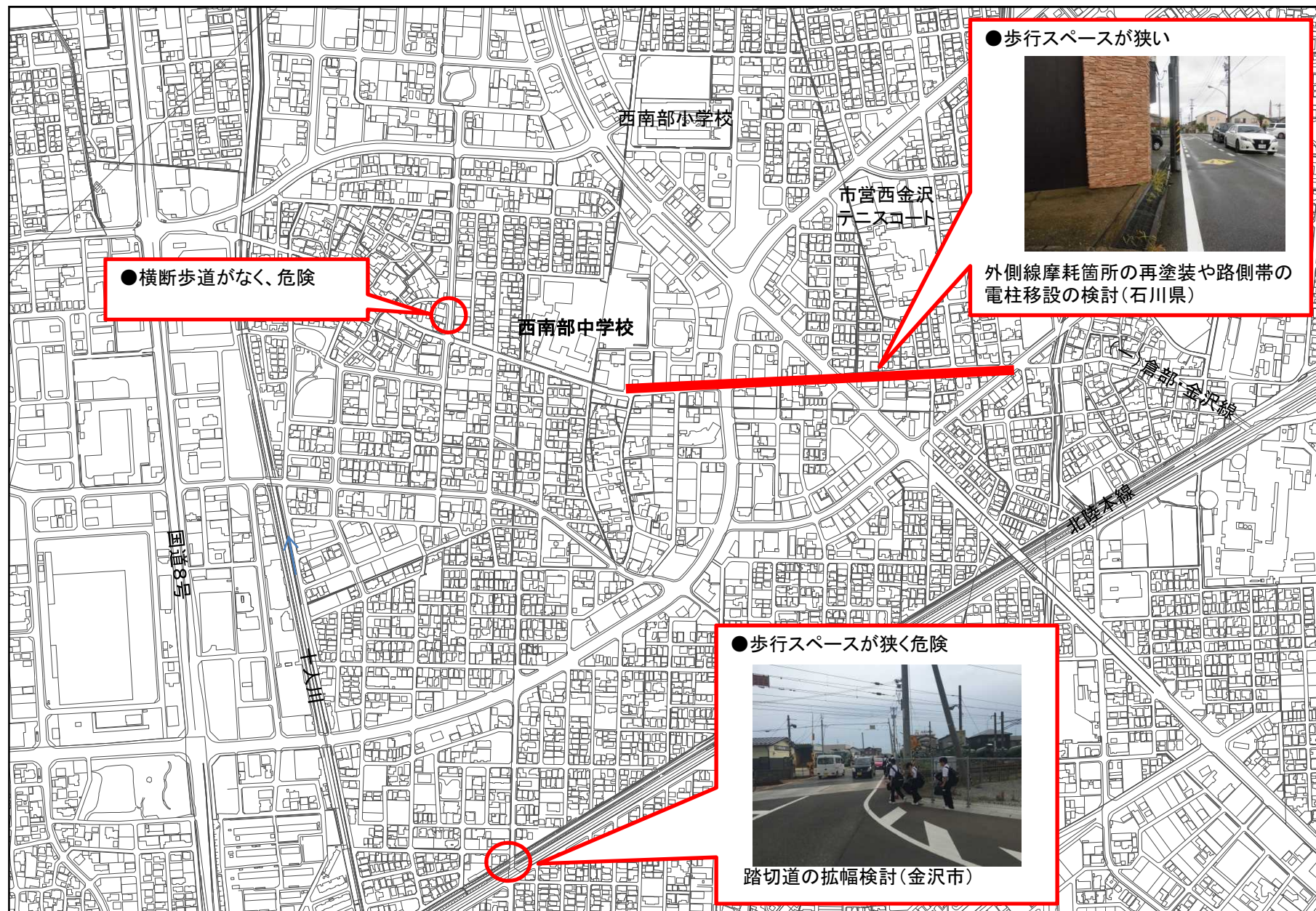


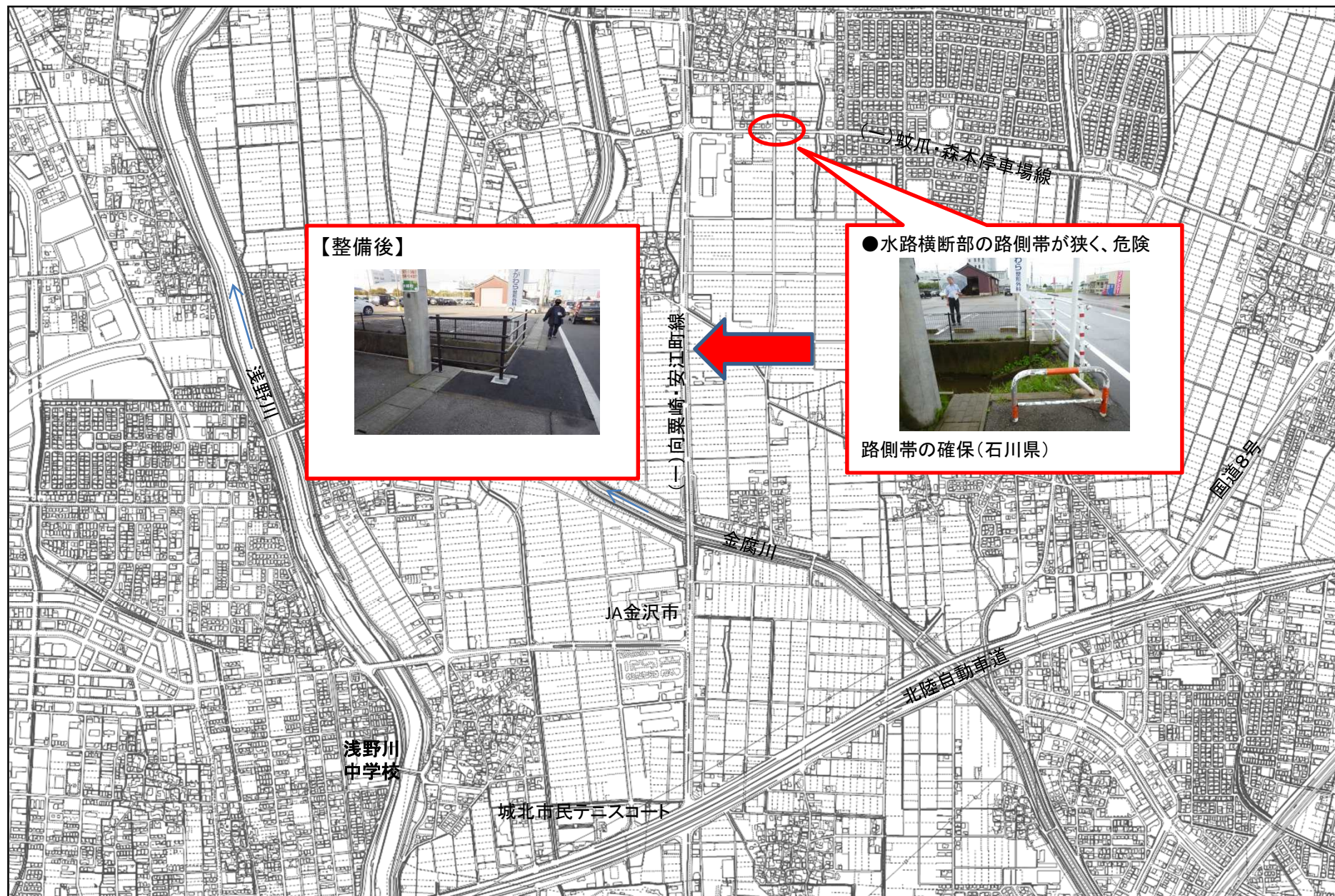
H28⑫【戸板小学校】





H28⑭【西南部中学校】





石川県 金沢大学工学部跡地アクセス道路

◆ 概要

・金沢外環状道路と(都)小立野線を結んでいるが、住宅地を通過し、沿線には小立野小学校、県立盲学校、金沢商業高校があるにもかかわらず、狭隘で歩道もなく、歩行者等が危険な状況である。このため、金沢工学部跡地を横断するバイパスを新設することで、県・市の重点施策である県立図書館、金沢美術工芸大学への利便性向上、通学路の安全確保と住宅地の交通環境改善を図る。



位置図



金沢外環状道路山側幹線

(一)芝原石引町線